

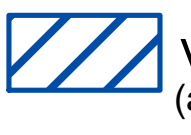






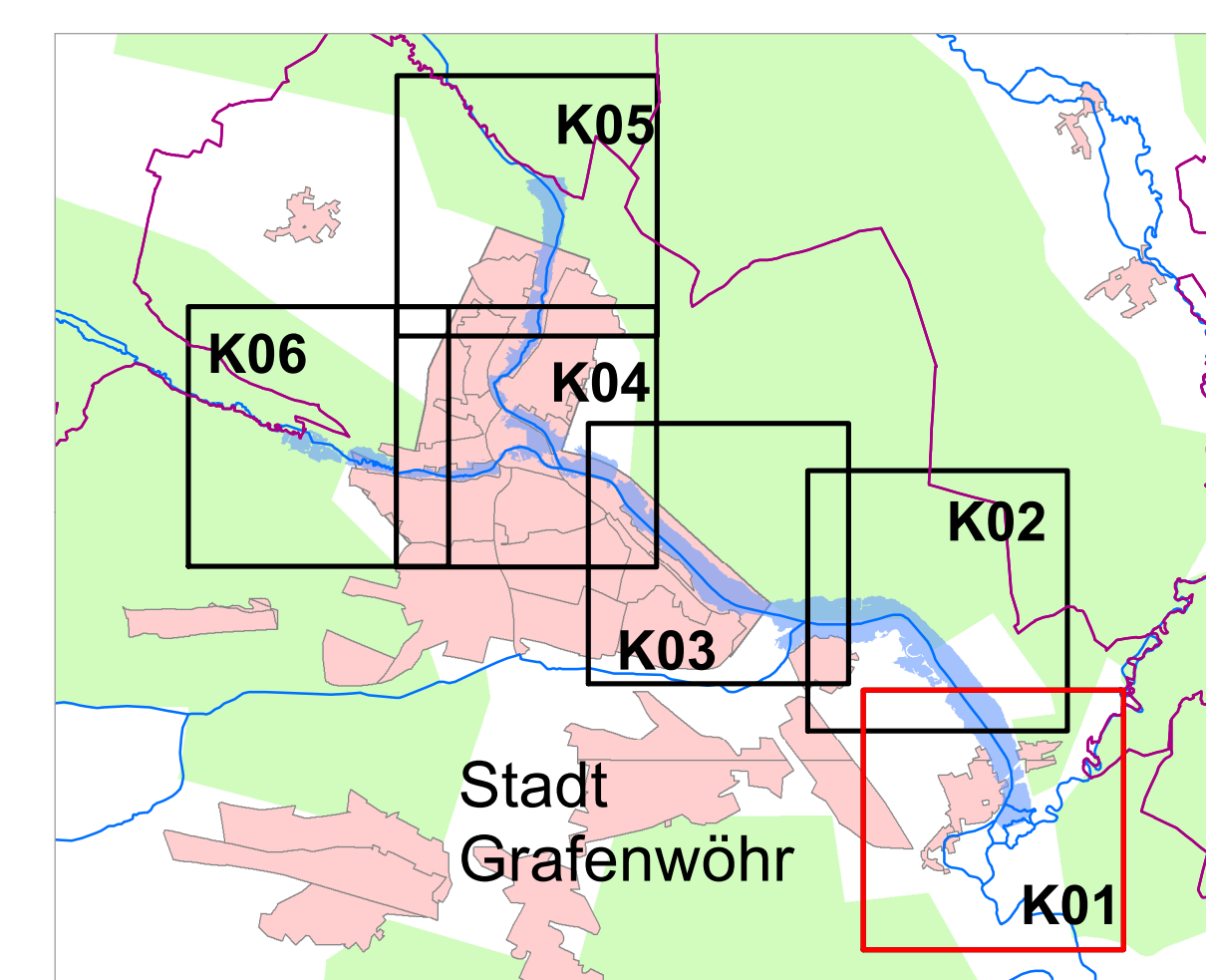


Stadt Grafenwöhr

Landkreis  
Neustadt a. d. Waldnaab

**Legende**

-  Gewässer
-  Grenze festgesetztes Überschwemmungsgeb.
-  vorläufig gesichertes Überschwemmungsgebiet (anderes Verfahren)
-  festgesetztes Überschwemmungsgebiet
-  Gemeinde
-  Flusskilometerstein
- 378.90 Wasserspiegelkote HQ100 (m ü. NN)
-  Flurstück
-  Gebäude
-  betroffenes Gebäude



N  
0 50 100 200 m

Quellen:  
Geobasisdaten: © Landsamt für Digitalisierung, Breitband und Vermessung Bayern  
Geofachdaten: Wasserwirtschaftsamt Weiden

Vorhaben: Gew II Creussen Fluss-km: 0,00 bis 7,17 Plan-Nr.: **K01**  
Gew II Thumbach Fluss-km: 0,00 bis 2,04  
Lageplan zur Festsetzung des Überschwemmungsgebietes an der Creussen und am Thumbach

Vorhabensträger: Landratsamt Neustadt an der Waldnaab  
Landkreis: Neustadt an der Waldnaab  
Kommunen: Stadt Grafenwöhr

Maßstab: 1 : 2.500  
Detailplan

**Wasserwirtschaftsamt Weiden**

Entwurfverfasser: gez. Rosenmüller  
Datum: 15.12.2020

entworfen: Spatz/Alasm.  
gezeichnet: [Name]  
geprüft: Spachtholz

Landratsamt Neustadt an der Waldnaab  
Neustadt a.d. Waldnaab,  
Landratsamt Neustadt a.d. Waldnaab  
Andreas Meier, Landrat