








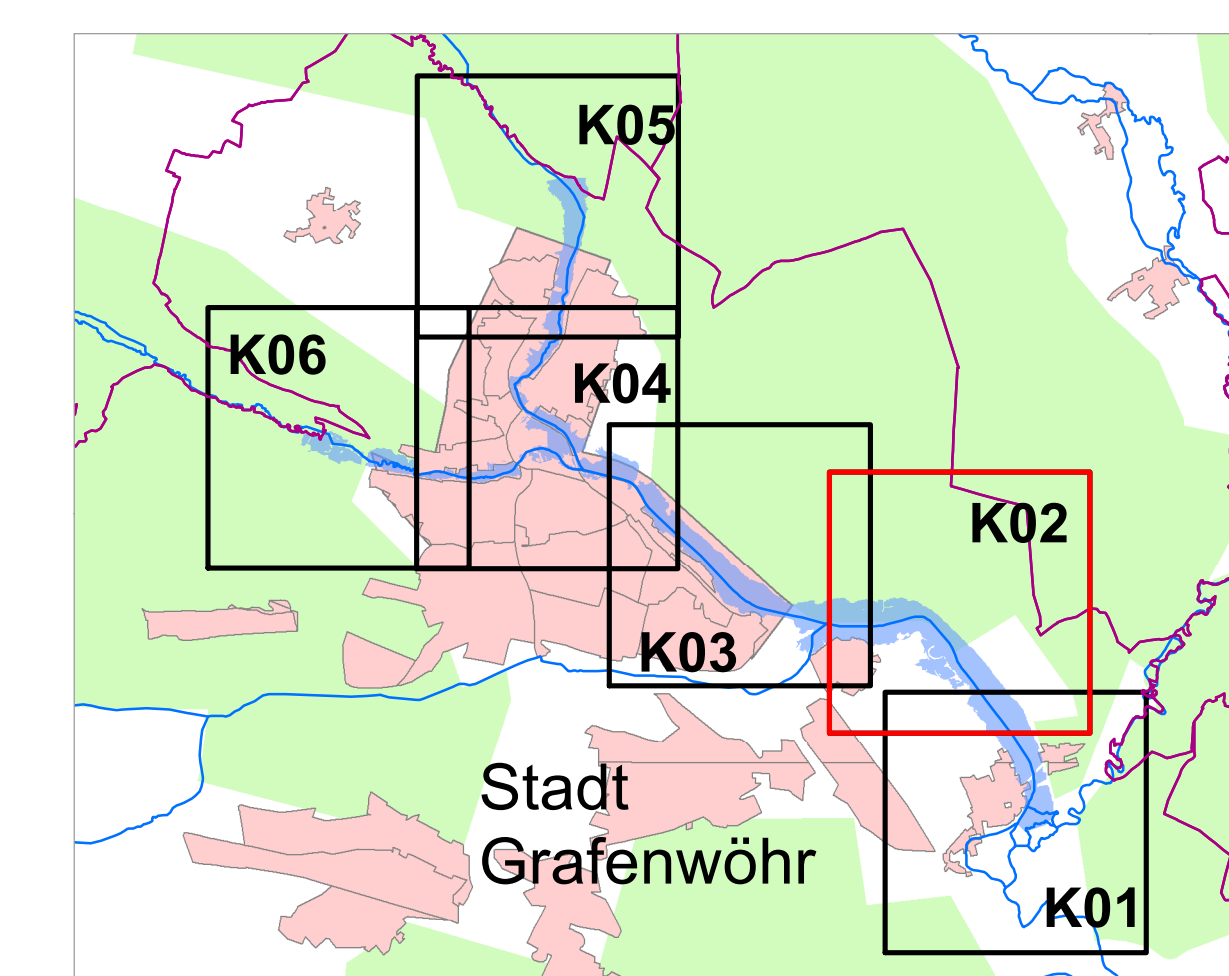
Landkreis Neustadt a. d. Waldnaab

Stadt Grafenwöhr

Stadt Pressath

Legende

-  Gewässer
-  Grenze festgesetztes Überschwemmungsgeb.
-  festgesetztes Überschwemmungsgebiet
-  Gemeinde
-  Flusskilometerstein
- 378.90 Wasserspiegelkote HQ100 (m ü. NN)
-  Flurstück
-  Gebäude



<p>Quellen: Geobasisdaten: © Landesamt für Digitalisierung, Breitband und Vermessung Bayern Geofachdaten: Wasserwirtschaftsamt Weiden</p>			
<p>Vorhaben: Gew II Creussen Fluss-km: 0,00 bis 7,17 Gew II Thumbach Fluss-km: 0,00 bis 2,04 Festsetzung des Überschwemmungsgebietes</p>		<p>Plan-Nr.: K02 Landratsamt Neustadt an der Waldnaab Lageplan zur Festsetzung des Überschwemmungsgebietes an der Creussen und am Thumbach</p>	
<p>Vorhabensträger: Landratsamt Neustadt an der Waldnaab Landkreis: Neustadt an der Waldnaab Kommunen: Stadt Grafenwöhr</p>		<p>Anlage 2.1 zur Verordnung des Landratsamtes Neustadt a.d. Waldnaab vom 10/11/2020 Neustadt a.d. Waldnaab, Landratsamt Neustadt a.d. Waldnaab Andreas Meier, Landrat</p>	
<p>Mäßstab: 1 : 2.500 Detailplan</p>		<p>Datum, Name entworfen: Spatz/Alsam. gezeichnet: Max 2020/Maxim geprüft: Spachholz</p>	
<p>Wasserwirtschaftsamt Weiden Entwurfverfasser: gez. Rosenmüller Datum: 15.12.2020 Behördenleiter</p>		<p>gezeichnet: Max 2020/Maxim geprüft: Spachholz</p>	