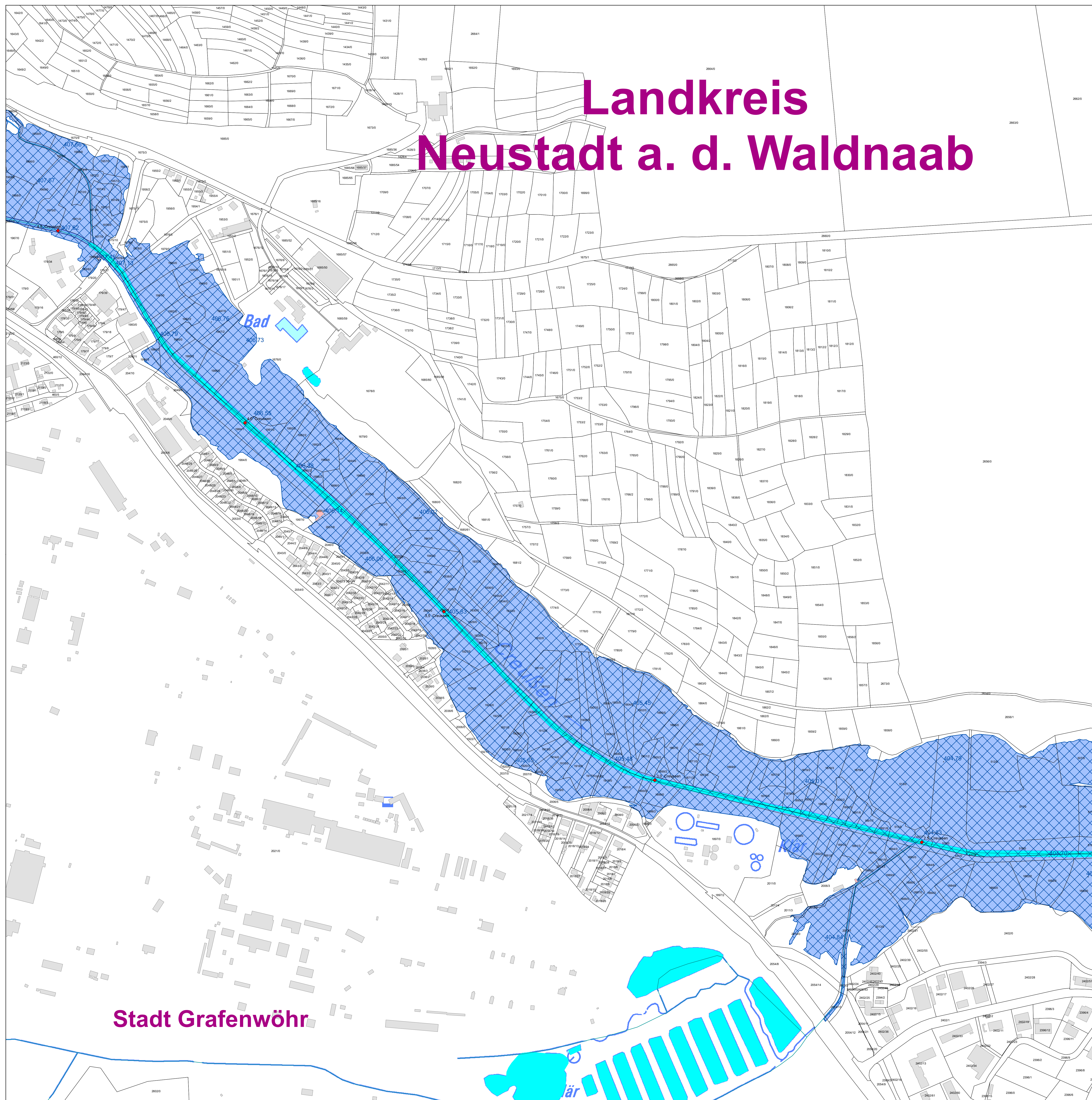








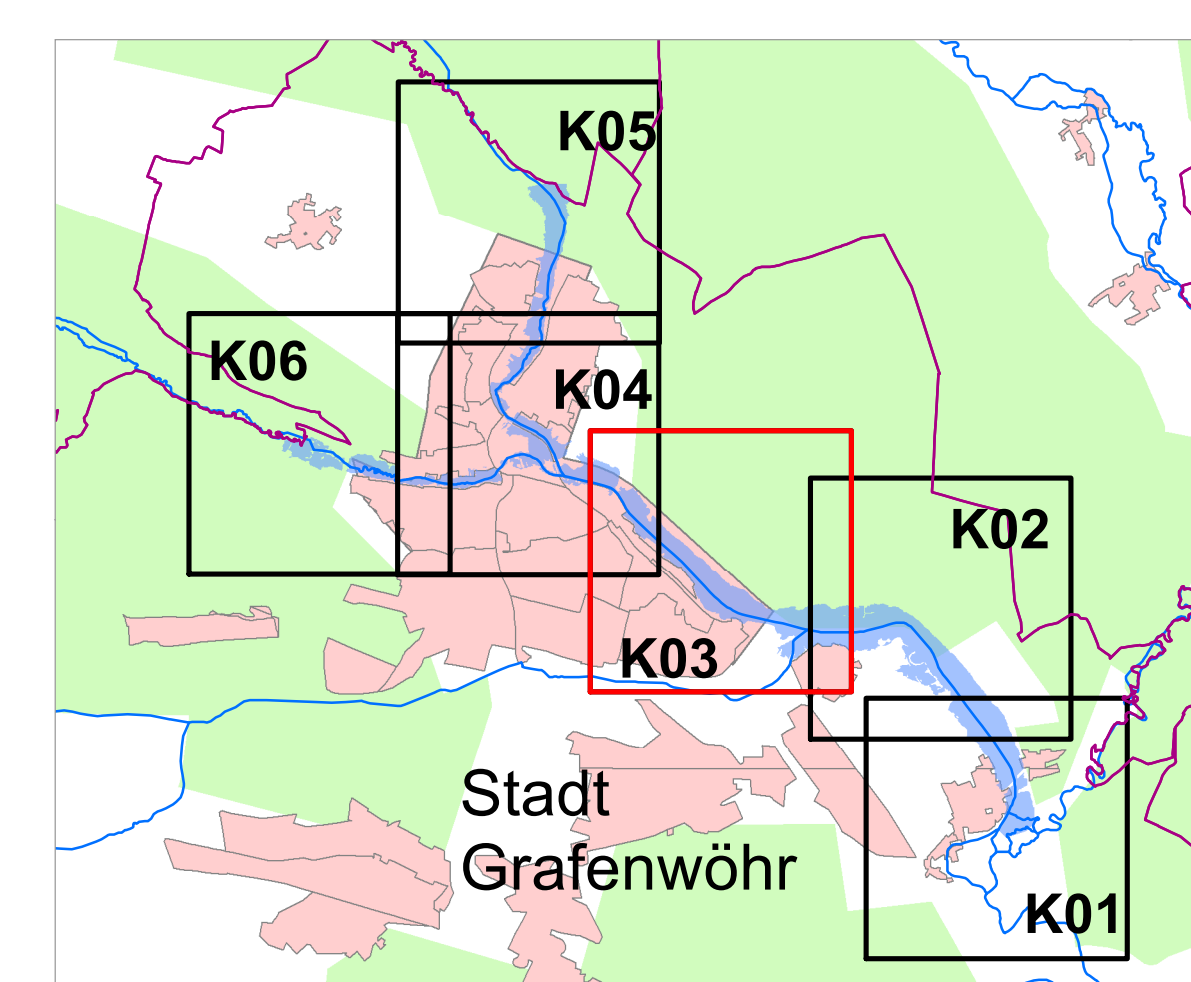


# Landkreis Neustadt a. d. Waldnaab



## Legende

-  Gewässer
-  Grenze festgesetztes Überschwemmungsgeb.
-  festgesetztes Überschwemmungsgebiet
-  Gemeinde
-  Flusskilometerstein
- 378.90 Wasserspiegelkote HQ100 (m ü. NN)
-  Flurstück
-  Gebäude
-  betroffenes Gebäude






Quellen:  
 Geobasisdaten: © Landesamt für Digitalisierung, Breitband und Vermessung Bayern  
 Geofachdaten: Wasserwirtschaftsamt Weiden

Vorhaben: Gew II Creussen Fluss-km: 0,00 bis 7,17 Plan-Nr.: **K03**  
 Gew II Thurnbach Fluss-km: 0,00 bis 2,04  
 Festsetzung des Überschwemmungsgebietes  
 Lageplan zur Festsetzung des Überschwemmungsgebietes an der Creussen und am Thurnbach

Vorhabensträger: Landratsamt Neustadt an der Waldnaab  
 Landkreis: Neustadt an der Waldnaab  
 Kommunen: Stadt Grafenwöhr

Maßstab: 1 : 2.500  
 Detailplan

**Wasserwirtschaftsamt Weiden**  
 Entwurfsverfasser: gez. Rosenmüller  
 Datum: 15.12.2020  
 Behördensieger

Landratsamt Neustadt an der Waldnaab  
 Legenart zur Festsetzung des Überschwemmungsgebietes an der Creussen und am Thurnbach  
 Anlage 2.1 zur Verordnung des Landratsamtes Neustadt a. d. Waldnaab vom 10.11.2020  
 Neustadt a. d. Waldnaab, Landratsamt Neustadt a. d. Waldnaab  
 Andreas Meier, Landrat  
 Datum, Name  
 entworfen: Spatz/Alasm.  
 gezeichnet: Neitz/Alasm.  
 geprüft: Spachtholz