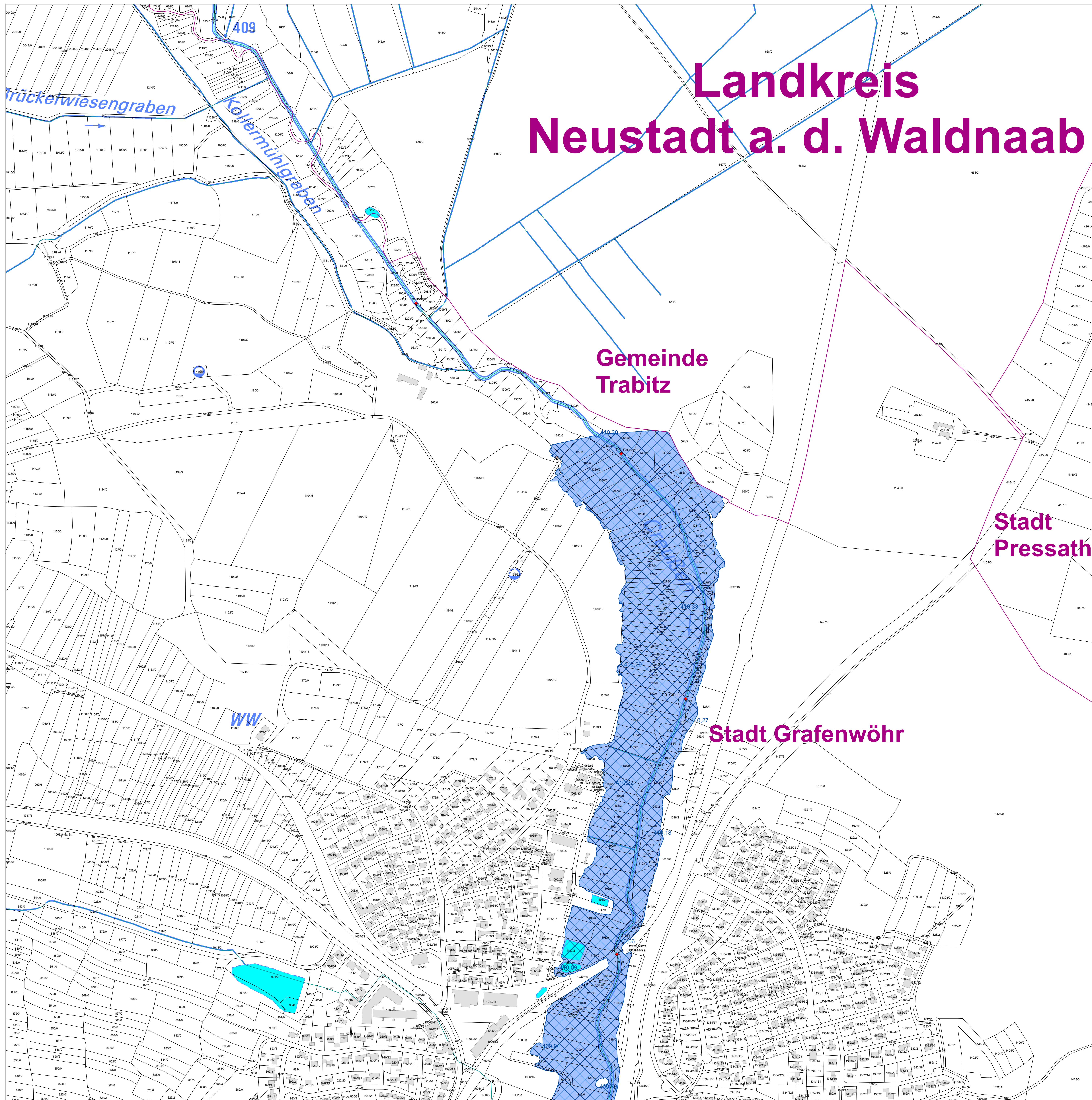


Landkreis Neustadt a. d. Waldnaab










Gemeinde
Trabitz

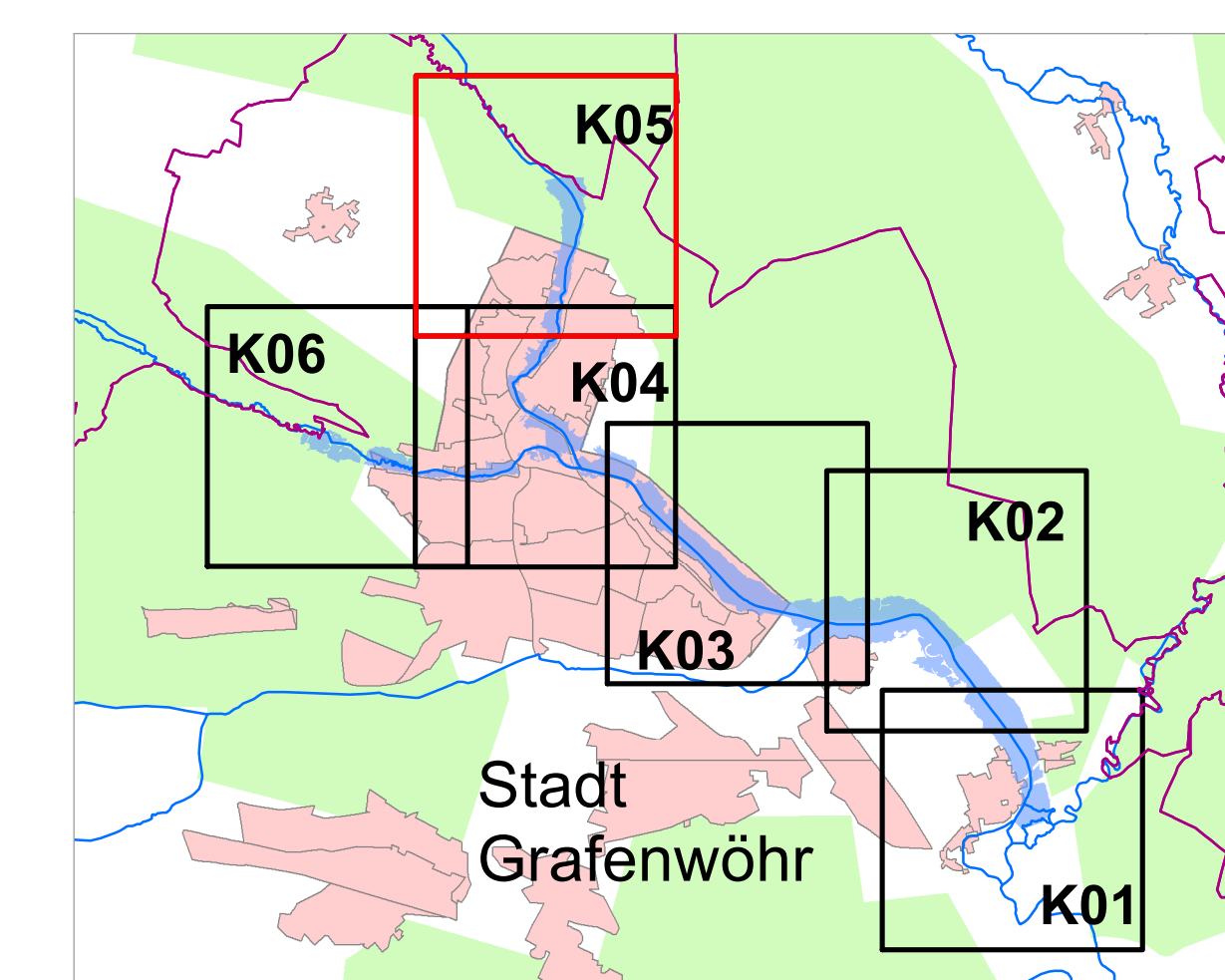
Stadt
Pressath

Stadt Grafenwöhr



Legende

-  Gewässer
-  Grenze festgesetztes Überschwemmungsgeb.
-  festgesetztes Überschwemmungsgebiet
-  Gemeinde
-  Flusskilometerstein
-  378.90 Wasserspiegelkote HQ100 (m ü. NN)
-  Flurstück
-  Gebäude
-  betroffenes Gebäude



<p>Quellen: Geobasisdaten: © Landesamt für Digitalisierung, Breitband und Vermessung Bayern Geochdaten: Wasserwirtschaftsamt Weiden</p>		
<p>Vorhaben: Gew II Creussen Fluss-km: 0.00 bis 7,17 Gew II Thumbach Fluss-km: 0.00 bis 2,04 Festsetzung des Überschwemmungsgebietes</p>	<p>Plan-Nr.: K05 Landratsamt Neustadt an der Waldnaab Lageplan zur Festsetzung des Überschwemmungsgebietes an der Creussen und am Thumbach Anlage 2.1 zur Verordnung des Landratsamtes Neustadt a. d. Waldnaab vom 10.07.2020</p>	
<p>Vorhabensträger: Landratsamt Neustadt an der Waldnaab Landkreis: Neustadt an der Waldnaab Kommunen: Stadt Grafenwöhr</p>	<p>Maßstab: 1 : 2.500 Detailplan</p>	<p>Druck: 15.12.2020</p>
<p>Wasserwirtschaftsamt Weiden Entwurfsvorname: gez. Rosenmüller Datum: 15.12.2020</p>	<p>entworfen: Spatz/Alsam gezeichnet: Nitz/200/Alsam geprüft: Spachholz</p>	<p>Datum, Name gez. Rosenmüller Spatz/Alsam Nitz/200/Alsam Spachholz</p>