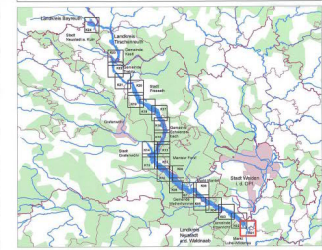


Gew I Waldnaab  
Markt Luhe-Wildenau, Gemeinde Pirk und  
Gemeinde Schirmitz  
Vorläufige Sicherung vom 04.08.2015

Gew I Naab  
Markt Luhe-Wildenau, Gemeinde Pirk und  
Gemeinde Schirmitz  
Vorläufige Sicherung vom 04.08.2015

**Legende**

- Gewässer
- festgesetztes Überschwemmungsgebiet
- vorläufig gesichertes Überschwemmungsgebiet (anderes Verfahren)
- Grenze ermitteltes Überschwemmungsgebiet
- ermitteltes Überschwemmungsgebiet
- Landkreis
- Gemeinde
- Flusskilometerstein
- 378.90 Wasserspiegelkote HQ100 (m ü. NN)
- Flurstück
- Gebäude
- betroffenes Gebäude



Quellen: GeoBasisdaten: © Landesamt für Vermessung und Geoinformation Bayern,  
 GeoBasisdaten: Wasserwirtschaftsamt Weiden

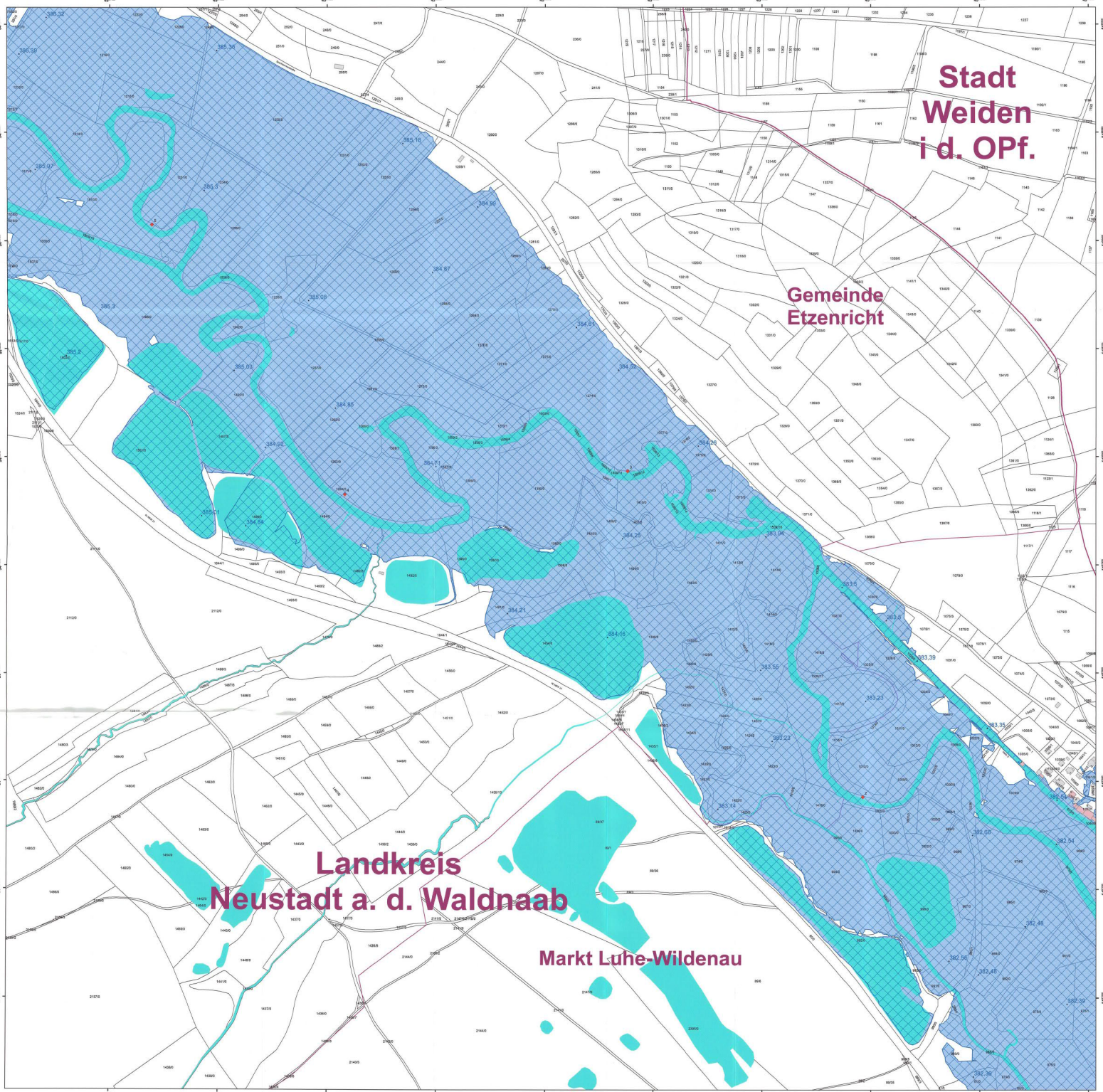
Vorhaben:	Gew I und II Haidenaab Plus- km: 0,900 bis 0,200 und 00,800 bis 00,030 Festsetzung des Überschwemmungsgebietes	Plan-Nr.: <b>K01</b>
Vorbereitender:	Landratsamt Neustadt a. d. Waldnaab	Landratsamt Neustadt a. d. Waldnaab
Landkreis:	Neustadt a. d. Waldnaab	Landratsamt Neustadt a. d. Waldnaab
Verfahren:	Neustadt a. d. Waldnaab Neustadt a. d. Waldnaab Landratsamt Neustadt a. d. Waldnaab	Landratsamt Neustadt a. d. Waldnaab
Maßstab:	1:2.500	Detaillkarte

Wasserwirtschaftsamt Weiden  
 Entwurfsverfasser: Datum: 12.01.2017  
 bearbeitet: Datum: 12.01.2017  
 geprüft: Datum: 12.01.2017

**Landkreis Neustadt  
a. d. Waldnaab**

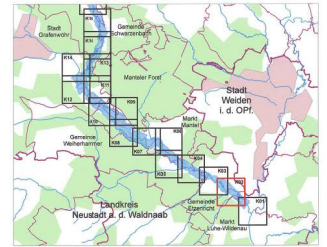
**Markt  
Luhe -  
Wildenau**

**Gemeinde Pirk**



**Legende**

- Gewässer
- festgesetztes Überschwemmungsgebiet
- vorläufig gesichertes Überschwemmungsgebiet (anderes Verfahren)
- Grenze ermitteltes Überschwemmungsgebiet
- ermitteltes Überschwemmungsgebiet
- Landkreis
- Gemeinde
- Flusskilometersteir
- 378,90 Wasserspiegelkote HQ100 (m ü. NN)
- Flurstück
- Gebäude
- betroffenes Gebäude



Quelle: Geobasisdaten © Landesamt für Vermessung und Geoinformation Bayern; Geochöhen: Wasserwirtschaftsamt Weiden

Vorhaben: **Gw I und II Haidenaab**  
 Flurst. Nr.: 0,950 bis 66,200 und 55,800 bis 56,030  
**Festsetzung des Überschwemmungsgebietes**

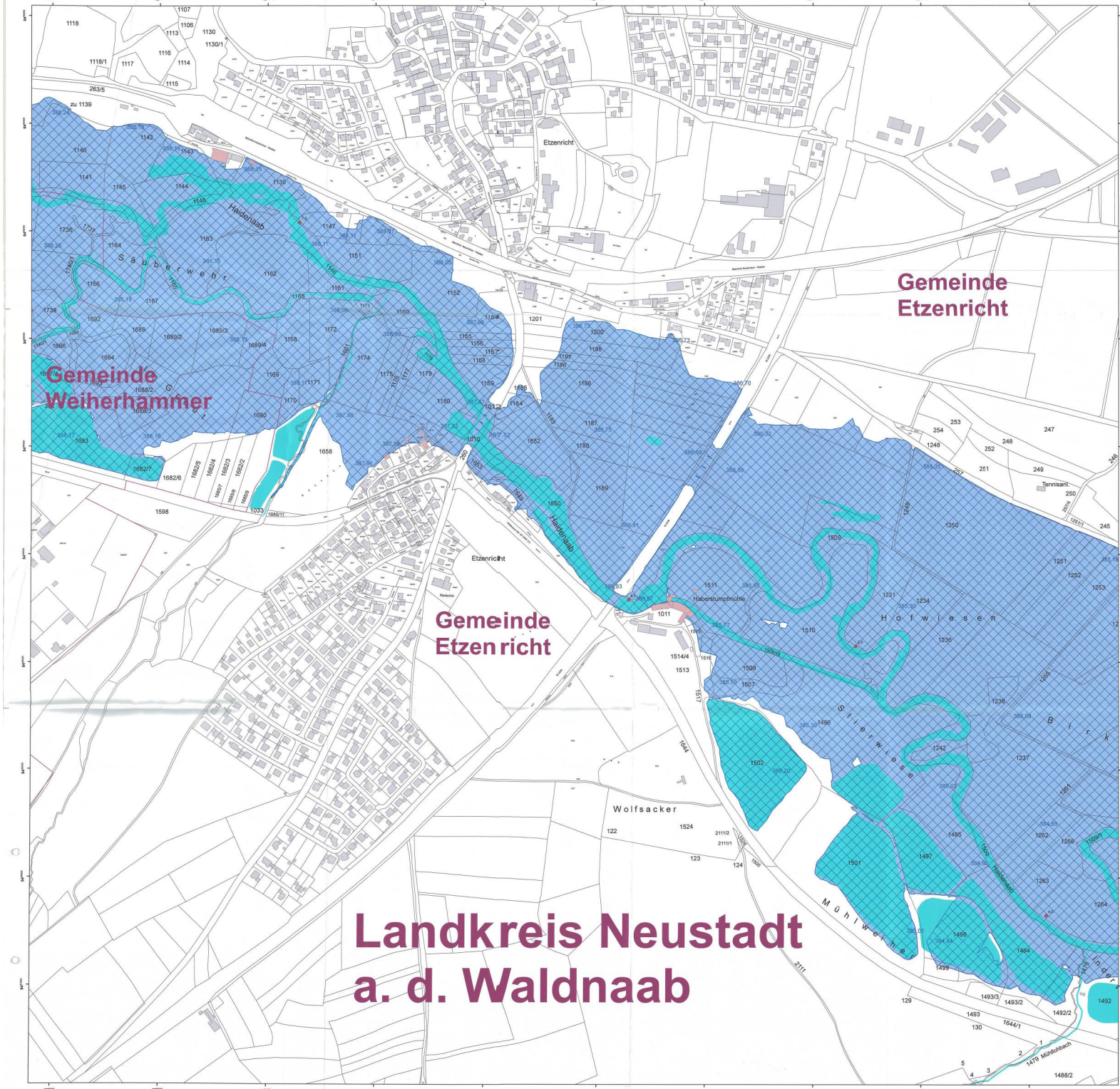
Vorhabensträger: **Landratsamt Neustadt a. d. Waldnaab**  
 Landkreis: **Neustadt a. d. Waldnaab**  
 Kommunen: Markt Luhe-Wildenau, Gemeinde Etzenricht / Gemeinde Waldmünchen, Markt Weiden, Stadt Weiden / Gemeinde Weidenstadt, Markt Miltach / Gemeinde Tirschenreuth, Markt Neustadt a. d. Waldnaab

Maßstab: 1 : 2.500  
**Detailkarte**

**Wasserwirtschaftsamt Weiden**  
 Entwurfsverfasser: gfw, Rosenwälder\_BD  
 Datum: 14.01.2023

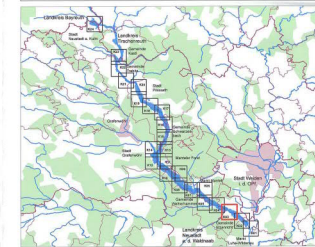
Plan-Nr.: **K02**  
 Landesamt Neustadt a. d. Waldnaab  
 Legende zur Festsetzung des Überschwemmungsgebietes in der Karte  
 Karte gem. § 2 Abs. 1 Satz 2 des Überschwemmungsrechts  
 Hinweis auf Verfahren für die Überschwemmungsgebietsfestsetzung  
 Neustadt a. d. Waldnaab, 28.08.23  
 Landratsamt Neustadt a. d. Waldnaab  
 WWA

Adress: Marie-Landgraf-Str. 1  
 Datum: Name  
 erstellt: gfw  
 gezeichnet: Dec 2021 (gfw)  
 geprüft: Spöckschke



**Legende**

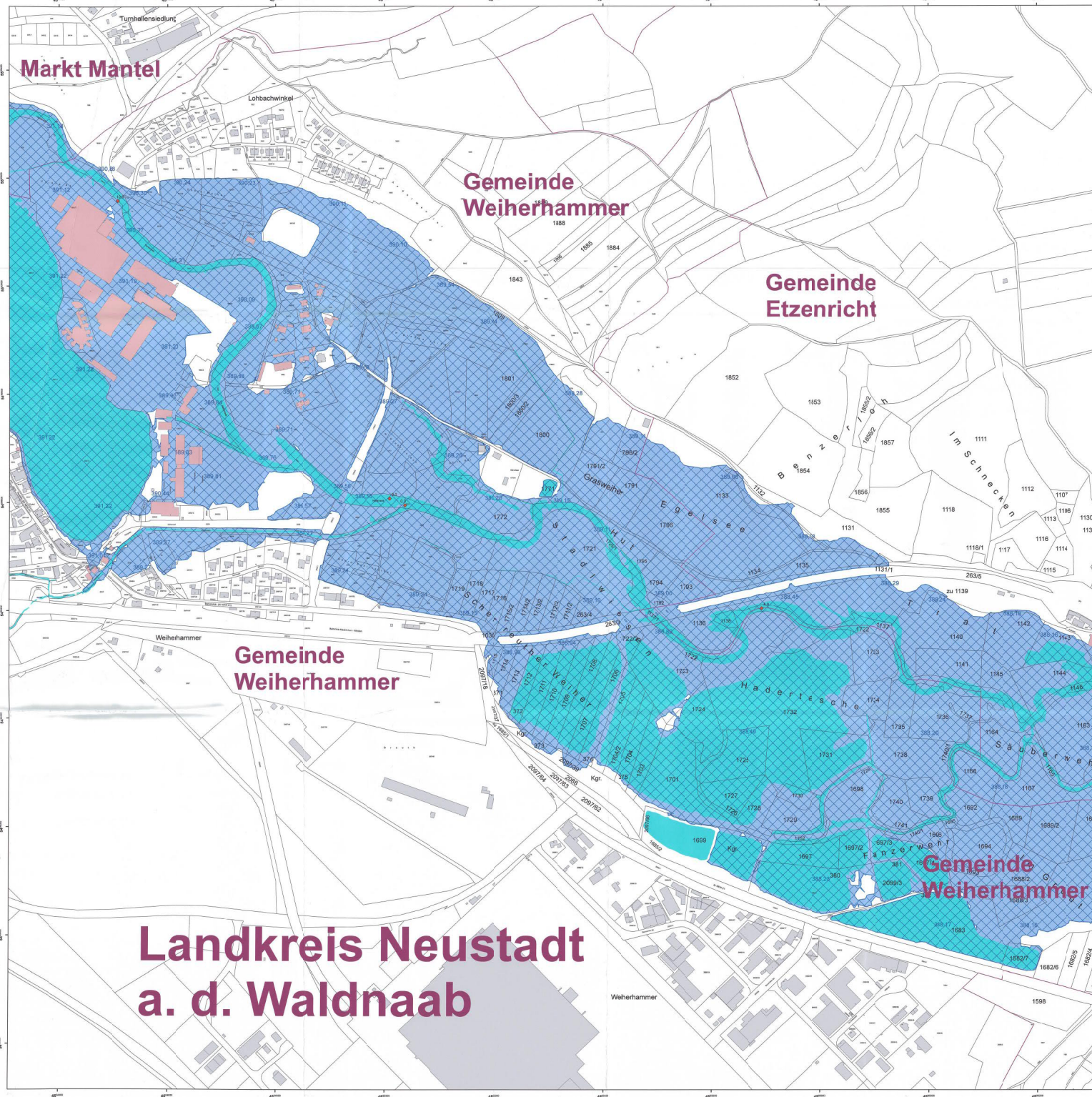
- Gewässer
- festgesetztes Überschwemmungsgebiet
- vorläufig gesichertes Überschwemmungsgebiet (anderes Verfahren)
- Grenze ermitteltes Überschwemmungsgebiet
- ermitteltes Überschwemmungsgebiet
- Landkreis
- Gemeinde
- Flusskilometerstein
- 378.90 Wasserspiegelkote HQ100 (m ü. NN)
- Flurstück
- Gebäude
- betroffenes Gebäude



Quellen:  
 Geobasisdaten: © Landsamt für Vermessung und Geoinformation Bayern  
 Geodaten: Wasserwirtschaftsamt Weiden

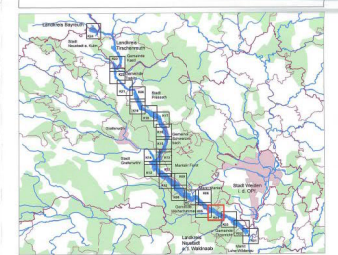
Vorhaben:	Gew I und II Haidenaab Fluss-km: 3.000 bis 41.200 und 55.800 bis 56.000	Plan-Nr.:	K03
Vorbereitender:	Landratsamt Neustadt a. d. Waldnaab	Landratsamt Neustadt a. d. Waldnaab	
Landkreis:	Neustadt a. d. Waldnaab	Legen zur Festsetzung des Überschwemmungsgebietes	
Planvermerk:	Neustadt a. d. Waldnaab (Gemeinde Neustadt a. d. Waldnaab) (Landratsamt Neustadt a. d. Waldnaab)	Karte gem. § 1 Abs. 1 Satz 2 des Überschwemmungsgebietesgesetz (Überschwemmungsgebietesgesetz) Neustadt a. d. Waldnaab für den Überschwemmungsgebietesgesetz	
Maßstab:	1:2.500	Neustadt a. d. Waldnaab (Gemeinde Neustadt a. d. Waldnaab) (Landratsamt Neustadt a. d. Waldnaab)	

Wasserwirtschaftsamt Weiden  
 Entwurfsverfasser: Datum: 12.01.2017  
 entworfen: Datum: 12.01.2017  
 gezeichnet: Datum: 12.01.2017  
 geprüft: Datum: 12.01.2017



**Legende**

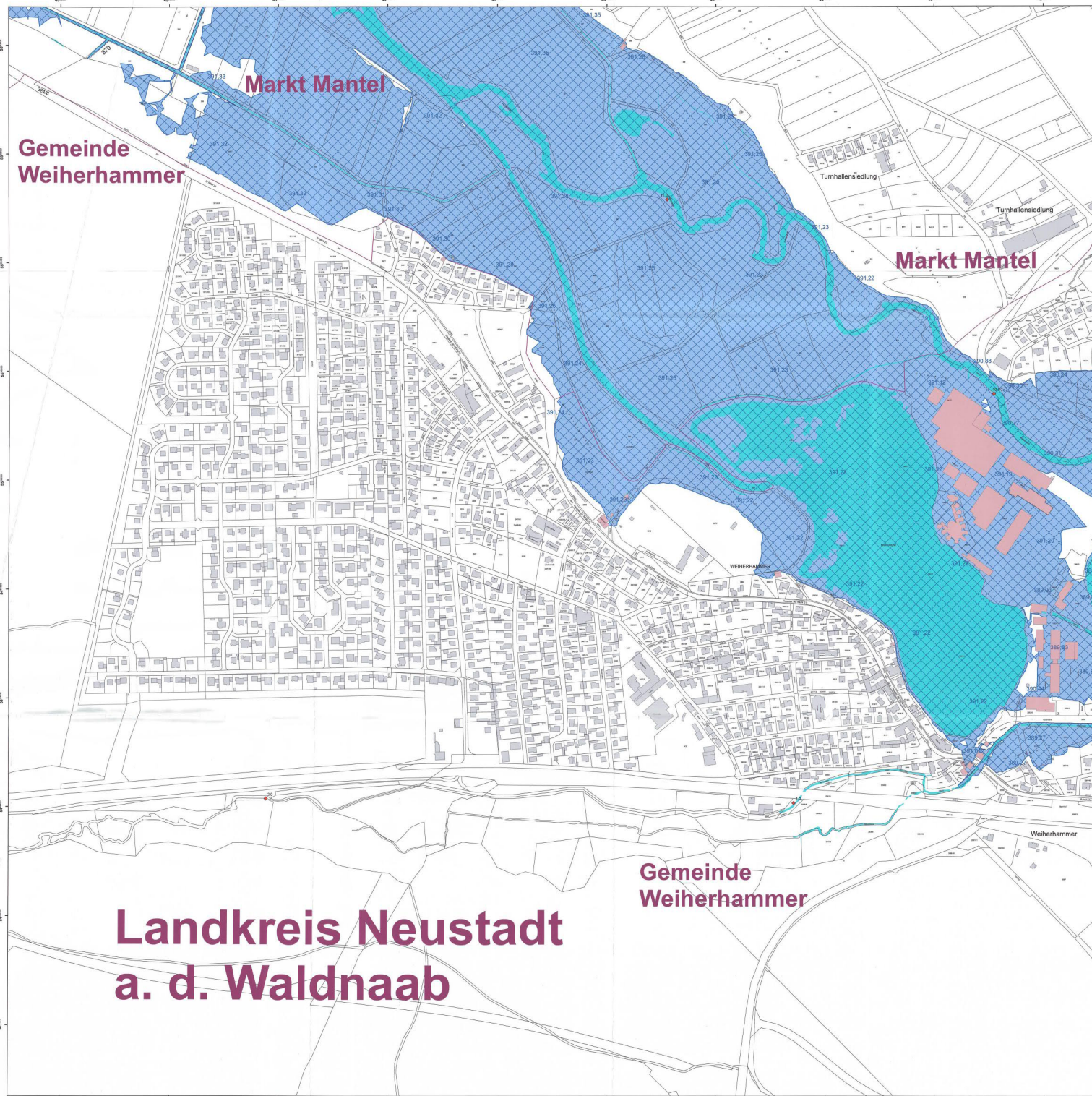
- Gewässer
- festgesetztes Überschwemmungsgebiet
- vorläufig gesichertes Überschwemmungsgebiet (anderes Verfahren)
- Grenze ermitteltes Überschwemmungsgebiet
- ermitteltes Überschwemmungsgebiet
- Landkreis
- Gemeinde
- Flusskilometerstein
- 378.90 Wasserspiegelkote HQ100 (m ü. NN)
- Flurstück
- Gebäude
- betroffenes Gebäude



N

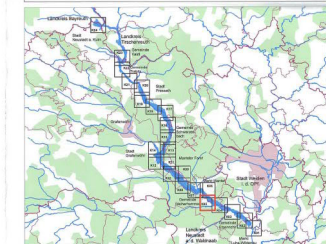
Quellen: Geobasisdaten: © Landesamt für Vermessung und Geoinformation Bayern; Geoachdaten: Wasserwirtschaftsamt Weiden

<p>Vorhaben: Gew. I und II Haidenaab Fluss-km: 0,850 bis 49,295 und 55,800 bis 68,000</p>	<p>Plan-Nr.: K04 Landesamt Neustadt a. d. Waldnaab Lageplan zur Festsetzung des Überschwemmungsgebietes an der Haidenaab</p>	
<p>Vorbereitender: Neustadt a. d. Waldnaab Herausgeber: Kreis Landratsamt - Gemeinde Neustadt a. d. Waldnaab Herausgeber: Kreis Landratsamt - Gemeinde Weiden</p>	<p>Maßstab: 1:2.500 Detailkarte</p>	
<p>Wasserwirtschaftsamt Weiden Entwurfverfasser: Rosemüller, BD Datum: 12.01.2017</p>		



### Legende

- Gewässer
- festgesetztes Überschwemmungsgebiet
- vorläufig gesichertes Überschwemmungsgebiet (anderes Verfahren)
- Grenze ermitteltes Überschwemmungsgebiet
- ermitteltes Überschwemmungsgebiet
- Landkreis
- Gemeinde
- Flusskilometerstein
- 378.90 Wasserspiegelkote HQ100 (m ü. NN)
- Flurstück
- Gebäude
- betroffenes Gebäude



Quellen: Geobdaten: © Landesamt für Vermessung und Geoinformation Bayern; Geofachdaten: Wasserwirtschaftsamt Weiden

Vorhaben: **Gew I und II Haidenaab**  
 Flusss-km: 0,500 bis 0,520 und 0,500 bis 0,500  
**Festsetzung des Überschwemmungsgebietes**

Vorhabensträger: **Landratsamt Neustadt a. d. Waldnaab**

Landkreis: **Neustadt a. d. Waldnaab**  
 Kataster: **Neustadt a. d. Waldnaab / Gemeinde Weierhammer**  
 Flurstück: **101/221 (Gemarkung Weierhammer) / 101/221 (Gemarkung Weierhammer)**

Maßstab: **1 : 2.000**  
**Detailkarte**

Plan-Nr.: **K05**  
 Landesamt Neustadt a. d. Waldnaab  
 Eigenes Gut: Festsetzung des Überschwemmungsgebietes

Karte gem. § 2 Abs. 1 Satz 1 des Überschwemmungsgebietesgesetz  
 Neustadt a. d. Waldnaab für die Überschwemmungsgebietesgesetz  
 Neustadt a. d. Waldnaab, 23.07.23  
 Landratsamt Neustadt a. d. Waldnaab

**Wasserwirtschaftsamt Weiden**  
 Datum: 12.01.2017  
 Erhebungsverfasser: Rosenmüller, BD  
 Datum: 12.01.2017  
 gezeichnet: Nov. 2016, Sit. gezeichnet: Englisch