



Ausgabe  
**2025**

# MEIN TASCHENFAHRPLAN

BAXI, BUS UND BAHN

LANDKREIS NEUSTADT AN DER WALDNAAB

**NEW** | – hier kommst du weiter.

Gültig ab  
01. Februar 2025

# VORWORT

Liebe Mitbürgerinnen und Mitbürger,  
verehrte Fahrgäste im Landkreis  
Neustadt an der Waldnaab,

am 01. Februar 2025 findet der Wechsel auf den Fahrplan 2025 statt. Ob Online, in der TON-App oder in der klassischen Papierform sind die Fahrpläne stets für Sie verfügbar, um die richtige Verbindung zu finden.

Alle Beteiligten bemühen sich, trotz der enormen Kostensteigerungen und dem bekannten Mangel an Busfahrern, ein gutes Fahrplanangebot vorzuhalten und das bestehende Streckennetz weiter zu verbessern. Nicht zuletzt trägt dazu das neue Fahrplanheft bei. Es vereinigt alle Mobilitätsangebote im Landkreis Neustadt a.d. Waldnaab in einer handlichen Ausgabe, die in keinem Haushalt fehlen sollte. Unter dem Motto „NEW – hier kommst du weiter“ können Sie so noch schneller und flexibler die passende Verbindung für Ihren Weg suchen.

Ein besonderes Augenmerk gilt dabei dem BAXI. Seit dem 01. Februar 2020 dient es als Ergänzung zum Linienbusverkehr, schließt bestehende Lücken und optimiert so das ÖPNV-



Streckennetz in unserem Landkreis. Es wird jährlich auf der Basis eingegangener Anregungen weiterentwickelt. Das BAXI-Netz umfasst mittlerweile 13 Linien, welche teilweise landkreisübergreifend verkehren. Es kombiniert die günstigen Fahrpreise und klaren Strukturen von Bussen und bietet den Komfort des Taxis.

Nicht zuletzt gilt mein besonderer Dank den Busfahrerinnen und Busfahrern sowie allen BAXI-Chauffeuren, die unsere Fahrgäste wohlbehalten an ihr Ziel bringen. Gemeinsam mit den Verantwortlichen für den ÖPNV wünsche ich Ihnen allzeit gute Fahrt mit Bus, Bahn und BAXI.

Ihr

A handwritten signature in blue ink, which reads "Andreas Meier". The signature is written in a cursive, slightly stylized font.

Andreas Meier  
Landrat

# INHALTSVERZEICHNIS

<b>BAXI</b>	ab Seite
Allgemeine Informationen .....	6
BAXI Linienübersicht .....	14
BAXI Haltestellenverzeichnis .....	16
BAXI Fahrpläne .....	28
Preisermittlung .....	84
<b>BUS</b>	ab Seite
Allgemeine Informationen .....	92
BUS Linienübersicht .....	94
BUS Haltestellenverzeichnis .....	96
BUS Fahrpläne .....	112
Preisermittlung .....	208
<b>BAHN</b>	ab Seite
Allgemeine Informationen .....	218
BAHN Linienübersicht .....	219
BAHN Fahrpläne .....	220
<b>ALLGEMEIN</b>	ab Seite
Fifty-Fifty-Taxi .....	248
Bayern-Fahrplan   Auskunft .....	249
Übersicht Feiertage und Schulferien .....	250

## IMPRESSUM

**Herausgeber:** Landratsamt Neustadt an der Waldnaab | Stadtplatz 38 | 92660 Neustadt an der Waldnaab |  
Telefon: 09602 79 2230, 09602 79 2270 | [oeprnv@neustadt.de](mailto:oeprnv@neustadt.de) | [www.nwn-bus.de](http://www.nwn-bus.de) und [www.new-baxi.de](http://www.new-baxi.de)

**Druck:** Druckerei Stock GmbH

**Realisierung:** C3 marketing agentur GmbH | Bahnhofstraße 3 | 95643 Tirschenreuth | [info@myc3.com](mailto:info@myc3.com) | [www.myc3.com](http://www.myc3.com)

**Bildmaterial:** Adobe Stock | Adobe Fiirefly | C3 marketing agentur GmbH | RBO Regionalbus Ostbayern GmbH

Sollten sich bei der Bearbeitung dieses umfangreichen Fahrplan-Werkes trotz der gewissenhaften Bearbeitung Fehler eingeschlichen haben, so bitten wir Sie diese dem Herausgeber schriftlich mitzuteilen. Eine rechtliche Gewähr für die Richtigkeit des Inhaltes kann daher nicht übernommen werden. Änderungen des Fahrplans und der Fahrpreise bleiben vorbehalten. Bitte informieren Sie sich kurz vor Reisebeginn über mögliche Fahrplanänderungen.

Nachdruck und Weiterverarbeitung der Fahrplandaten nur mit Genehmigung des Herausgebers. Stand 02/2025





# **AUSKUNFT BAXI**

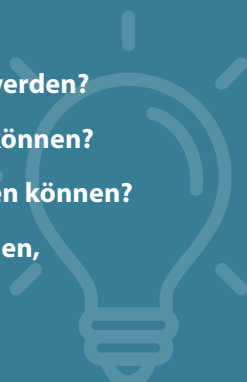
ALLGEMEINE INFORMATIONEN  
UND DIE AKTUELLEN FAHRPLÄNE





**BAXI**   
NEW - hier kommst du weiter.

# WUSSTEN SIE SCHON, DASS...

- es eine neue BAXI Linie gibt? Die Linie 8443 von Eschenbach i.d.OPf. nach Kirchenlaibach.
  - viele neue Haltestellen eingeführt wurden?
  - zusätzliche Fahrten bei verschiedenen Linien angeboten werden?
  - Sie mit dem BAXI auch in benachbarte Landkreise fahren können?
  - es eine Onlineauskunft gibt und Sie die Fahrt online buchen können?
  - Sie mit dem Deutschlandticket auch das BAXI nutzen können, nicht jedoch mit dem 365 Ticket?
- 

## FRAGEN ZUM BAXI?

### Wie melde ich mich für eine Fahrt an?

Die Fahrtwunschzentrale ist Montag bis Freitag von 7:00 Uhr bis 18:30 Uhr und Samstag von 7:00 Uhr bis 12:00 Uhr erreichbar. An Sonn- und Feiertagen ist die Fahrtwunschzentrale nicht besetzt. Unter der Rufnummer 09602 637 9797 können Sie Ihren Fahrtwunsch einfach telefonisch anmelden. Der genaue Anmeldeschluss steht für jede Fahrt im Fahrplan. Bei der Buchung kurz folgende vier Informationen angeben: die Nummer der Linie, die gewünschte Fahrt gemäß Fahrplan, den Namen der Haltestelle, an der man einsteigen möchte und den Zielort. Sie können jetzt die Fahrt auch einfach und bequem online buchen unter **[www.baxi-online.de](http://www.baxi-online.de)**.

### Wann holt mich das BAXI ab?

Die voraussichtliche Abfahrtszeit an den einzelnen Haltestellen wird Ihnen bei Buchung der Fahrt direkt mitgeteilt. Die Ankunftszeit kann sich je nach Anzahl der Fahrplanmeldungen um wenige Minuten verschieben. Eine Fahrt von einer Bedarfshaltestelle zu einer anderen Bedarfshaltestelle ist nur in der angegebenen Reihenfolge möglich. Das BAXI fährt nur die Haltestellen an, für die eine Anmeldung vorliegt und nimmt auch nur die angemeldeten Fahrgäste mit.

### Was kostet eine Fahrt?

Der Fahrpreis richtet sich nach dem aktuellen Tarif Oberpfalz Nord (TON). Der TON-Tarif kann im Internet unter [www.ton-tarif.de](http://www.ton-tarif.de) ermittelt werden. Den Fahrpreis kann Ihnen jedoch auch die Fahrtwunschzentrale nennen.

## **Gibt es eine Onlineauskunft?**

Ab sofort können Sie Ihre Fahrten im Landkreis Neustadt an der Waldnaab mühelos online planen. Unter **[new-baxi.de/fahrt-finden](http://new-baxi.de/fahrt-finden)** schnell und einfach die Start- und Zielhaltestelle sowie Datum und Uhrzeit auswählen und schon werden Ihnen die verfügbaren Fahrten angezeigt.

## **Kann ich das Deutschlandticket nutzen?**

Sie können das Deutschlandticket auch für Fahrten mit dem BAXI nutzen. Das Ticket gilt für alle Nahverkehrszüge, Verkehrsverbünde sowie fast alle Linienbusse.

## **Kann ich das Bayerticket nutzen?**

Das Bayerticket gilt auch für das BAXI. Beliebige viele Fahrten innerhalb Bayerns an einem Tag (montags bis freitags ab 9:00 Uhr bis 3:00 Uhr am nächsten Tag; samstags, sonntags und an Feiertagen schon ab 0:00 Uhr) sind möglich. Sie können alle Nahverkehrszüge, Verkehrsverbünde sowie fast alle Linienbusse in Bayern nutzen.

## **Kann ich eine angemeldete Fahrt stornieren?**

Selbstverständlich ist das bis zur angegebenen Anmeldezeit der jeweiligen Fahrt möglich. Ein kurzer Anruf bei der Fahrtwunschzentrale genügt. Die Stornierung ist natürlich kostenlos.

## **Ist die Mitnahme von Kinderwägen, Gehhilfen oder Rollstühlen möglich?**

Gehhilfen stellen kein Problem dar. Jedoch kann es vorkommen, dass das eingesetzte Fahrzeug für Rollstühle oder Kinderwägen nicht geeignet ist. Es wird deshalb empfohlen, sich diesbezüglich rechtzeitig mit der Fahrtwunschzentrale abzustimmen. Die Telefonnummer des entsprechenden Verkehrsunternehmens erhalten Sie von der Fahrtwunschzentrale.

## **Ist die Beförderung von Fahrrädern oder E-Scootern möglich?**

Die Mitnahme von Fahrrädern und E-Scootern ist ausgeschlossen.

## **Gibt es Hilfe beim Ein-/Aussteigen?**

Unsere Fahrer und Fahrerinnen unterstützen Sie gerne, wenn Sie beim Ein- oder Aussteigen Hilfe benötigen. Geben Sie diese Information bei der Anmeldung an oder sprechen Sie die Fahrer und Fahrerinnen direkt an.

Weitere Informationen finden Sie im FAQ-Bereich unserer Webseite unter **[www.new-baxi.de/faqs](http://www.new-baxi.de/faqs)**



# SIE WOLLEN MIT DEM BAXI FAHREN UND KENNEN SICH NICHT AUS?

## DIE NUMMER FÜR UNSEREN LANDKREIS.

Unter der Rufnummer **09602 637 9797** stehen wir Ihnen gerne zur Seite und beantworten Ihre Fragen zum aktuellen Fahrplanangebot, zu Tickets und Preisen.

**Kostenlos und unverbindlich.**

**Die Fahrtwunschzentrale ist zu folgenden Zeiten erreichbar:**

Montag bis Freitag 7:00 Uhr – 18:30 Uhr und  
Samstag 7:00 Uhr – 12:00 Uhr

An Sonn- und Feiertagen ist die Fahrtwunschzentrale nicht besetzt.



**Sie möchten sich Ihre individuelle Verbindung online zusammenstellen lassen?**

Die Fahrplanauskunft im Internet ist Ihr persönlicher Helfer für detaillierte Informationen, wie und wann Sie zum gewünschten Ziel gelangen.

[www.bayern-fahrplan.de](http://www.bayern-fahrplan.de)

## WEITERE FRAGEN ZUM BAXI?



**Landratsamt Neustadt an der Waldnaab**  
Stadtplatz 38 | 92660 Neustadt an der Waldnaab



**09602 79 2230 oder 09602 79 2270**



**oepnv@neustadt.de**



**www.new-baxi.de**

# WAS IST DAS BAXI?

**BAXI** ist ein Angebot des Landkreises Neustadt an der Waldnaab und ergänzt als modernes und bedarfsorientiertes Personentransportkonzept den normalen Linienbusverkehr. Ziel des BAXIs ist es, Arbeitsstätten, Ämter, Versorgungsmöglichkeiten und Freizeiteinrichtungen für alle Alters- und Gesellschaftsgruppen einfach und kostengünstig erreichbar zu machen.




**BAXI** kombiniert die günstigen Fahrpreise und klaren Strukturen von Bussen mit dem Komfort von Taxis. Die Fahrtkosten richten sich nach dem aktuellen Tarif Oberpfalz Nord (TON).



**BAXI** verkehrt dank der 687 Haltestellen flächendeckend im gesamten Landkreis und teilweise auch darüber hinaus. So bindet das BAXI auch kleinere Orte in das Netz des öffentlichen Nahverkehrs ein. Die nächste Haltestelle befindet sich ganz in Ihrer Nähe.



**BAXI** bringt Sie bequem, sicher und günstig zum Einkaufen, zum nächsten Arzttermin, zum Eisessen oder zum Bahnhof. Das BAXI fährt Sie am Zielort auch bis vor Ihre Haustüre. Mit BAXI können Sie auch ohne eigenes Auto nahezu jedes gewünschte Ziel im Landkreis und teilweise darüber hinaus, erreichen.



**BAXI** gibt aber auch PKW-Besitzern und Besitzerinnen durch die attraktiven Verbindungen in alle Himmelsrichtungen einen Anreiz, das Auto stehen zu lassen.

# WIE FUNKTIONIERT DAS BAXI?



## Linie buchen

**09602 637 9797**

oder online unter

**[www.baxi-online.de](http://www.baxi-online.de)**

Die Fahrt bis zum jeweiligen Anmeldeschluss\* buchen und kurz folgende vier Informationen angeben: die Nummer der **Linie**, die gewünschte **Fahrt** gemäß Fahrplan, den Namen der **Haltestelle**, an der man einsteigen möchte und den **Zielort**.



## Einfach einsteigen

Zur bestätigten Abfahrtszeit einfach an der vereinbarten Haltestelle einsteigen. Aussteigen können Sie innerhalb des angegebenen Zieles an jeder **beliebigen Adresse** – also auch direkt vor Ihrer Haustüre.



## Bequem ankommen

Bequem und entspannt ankommen – so günstig wie ein Bus, so bequem wie ein Taxi. Das BAXI fährt werktags durchschnittlich vier bis fünf Mal zu **festgelegten Zeiten**. An Wochenenden und Feiertagen weicht diese Zahl leicht ab.

\* Eine Anmeldung ist innerhalb folgender Anmeldezeiten möglich:  
Montag bis Freitag von 07:00 – 18:30 Uhr und Samstag von 07:00 – 12:00 Uhr.  
An Sonn- und Feiertagen ist die Fahrtwunschzentrale nicht besetzt.



## FAHRT ANMELDEN – SO EINFACH GEHT’S!



**GRÜSS GOTT, BIN  
ICH DA RICHTIG  
BEIM BAXI?**



**DA SIND SIE RICHTIG!  
WANN UND WOHN  
MÖCHTEN SIE DENN  
FAHREN?**



**ICH WÜRD E GERNE AM  
DIENSTAG VORMITTAG  
VON ALTENSTADT NACH  
NEUSTADT ZUM ARZT  
FAHREN.**



**DANN WÜRD E DIE  
LINIE 8440 MIT  
DER FAHRTNUMMER  
006 PASSES.**



**UND DAS BAXI HOLT  
MICH DANN AN DER  
GEWÜNSCHTEN  
HALTESTELLE AB?**

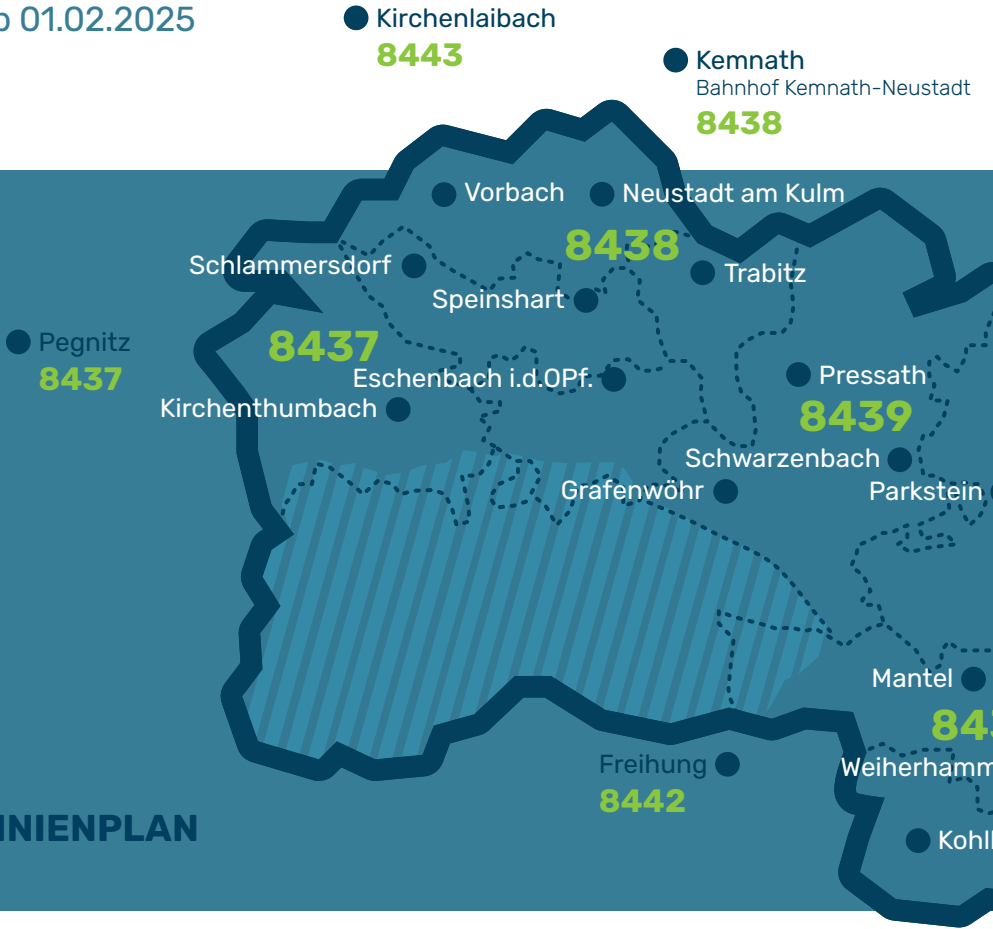


**GENAU. IHR  
BAXI IST JETZT  
ANGEMELDET.**

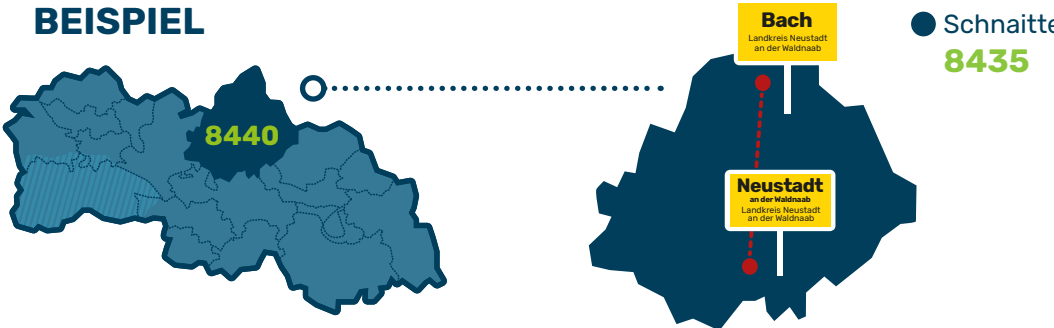
# BAXI LINIENPLAN

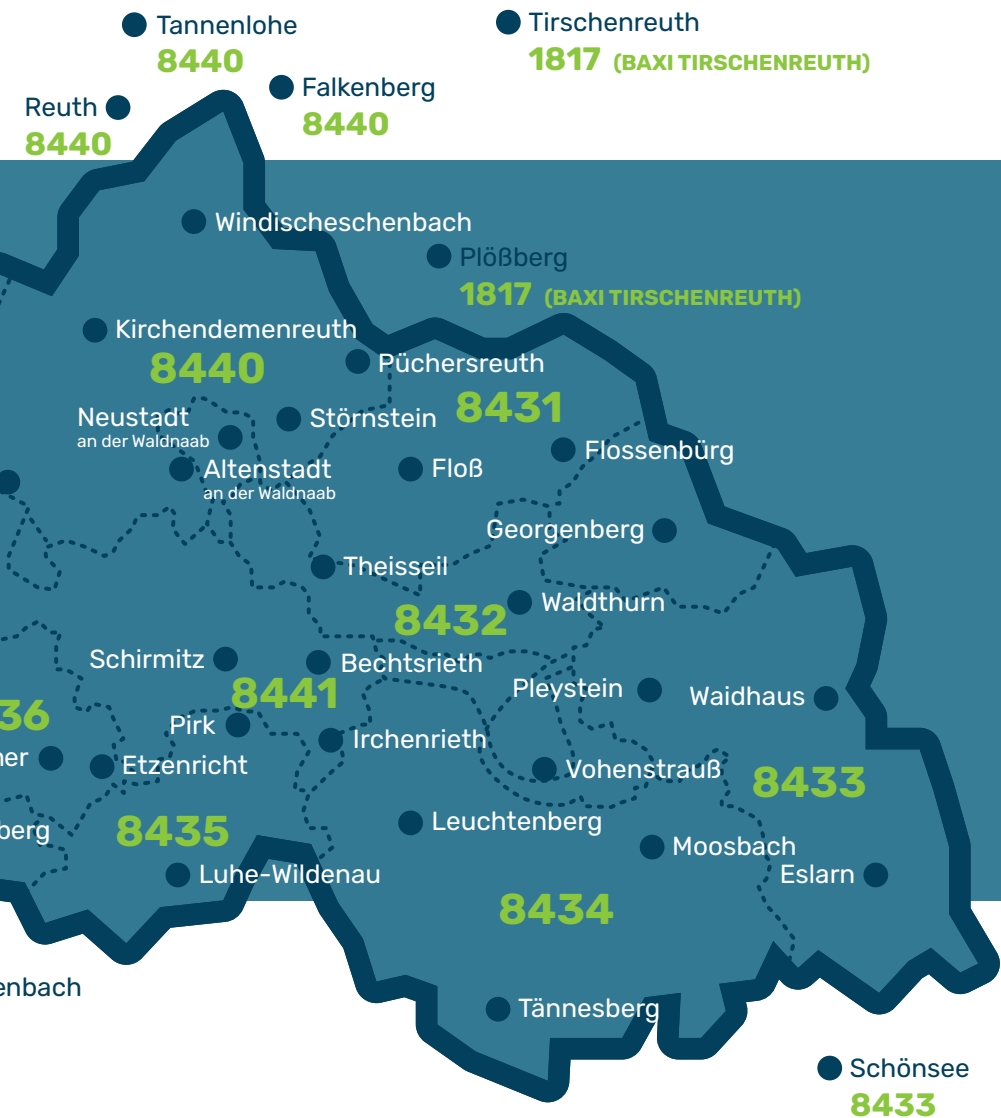
Landkreis Neustadt an der Waldnaab

ab 01.02.2025



## BEISPIEL





### DIREKT VON A nach B

**Am Beispiel der Linie 8440, vom kleinen Ort Bach zum Landratsamt in Neustadt an der Waldnaab.** Das BAXI fährt nur die Haltestellen und Ortsteile an, für die eine Anmeldung vorliegt. So bringt einen das BAXI schnell, direkt und bequem zum Zielort.



# BAXI LINIENÜBERSICHT

## Landkreis Neustadt an der Waldnaab

LINIE	STRECKE	SEITE
8431	Georgenberg – Flossenbürg – Floß – Neustadt an der Waldnaab	28
8432	Vohenstrauß – Waldthurn – Theisseil – Neustadt an der Waldnaab	32
8433	Schönsee – Eslarn – Waidhaus – Georgenberg – Pleystein – Vohenstrauß	36
8434	Moosbach – Tannesberg – Leuchtenberg – Vohenstrauß	40
8435	Schnaittenbach – Kohlberg – Pirk – Luhe-Wildenau	44
8436	Kohlberg – Kaltenbrunn – Mantel – Weiherhammer – Etzenricht	48
8437	Pegnitz – Kirchenthumbach – Schlammersdorf – Speinshart – Eschenbach i.d.OPf.	52
8438	Schlammersdorf – Vorbach – Speinshart – Kemnath – Neustadt am Kulm – Trabitza	56
8439	Trabitza – Eschenbach i.d.OPf. – Grafenwöhr – Schwarzenbach – Pressath	60
8440	Windischeschenbach – Kirchendemenreuth – Parkstein – Püchersreuth – Störnstein – Neustadt an der Waldnaab – Altstadt an der Waldnaab	64
8441	Irchenrieth – Bechtsrieth – Trebsau – Schirmitz	68
8442	Eschenbach i.d.OPf. – Grafenwöhr – Kaltenbrunn – Freihung	72
8443	Eschenbach i.d.OPf. – Kirchenlaibach	76
1817	Windischeschenbach – Plößberg – Tirschenreuth ( <b>BAXI Tirschenreuth</b> )	80

# DAS BAXI

In 90 Sekunden erklärt



Wiedergabeliste

## WIE FUNKTIONIERT DAS BAXI?

**Schnell und einfach in 90 Sekunden erklärt.**

Das Erklärvideo finden Sie auf unserer Seite [www.new-baxi.de](http://www.new-baxi.de) oder auf der BAXI Facebook Seite [www.facebook.com/newbaxi](http://www.facebook.com/newbaxi).

# HALTESTELLENVERZEICHNIS

## A-B

HALTESTELLEN	LINIEN
Aich	8432
Albersrieth	8432
Altendorf	8439
Altenhammer, Kapellenberg	8431
Altenhammer, Sägeweiher	8431
Altenparkstein	8440
Altenstadt a.d.WN, Abzw. Parkst. Str.	8440
Altenstadt a.d.WN, Bf	8440
Altenstadt a.d.WN, Egerländer Str.	8440
Altenstadt a.d.WN, Ernst-Kraus-Str.	8440
Altenstadt a.d.WN, Forsthaus	8440
Altenstadt a.d.WN, Großparkplatz	8440
Altenstadt a.d.WN, Kapuzinerstr.	8440
Altenstadt a.d.WN, Max-Reger-Str.	8440
Altenstadt a.d.WN, Mittelschule	8440
Altenstadt a.d.WN, Neue Kath. Kirche	8440
Altenstadt a.d.WN, Pfarrplatz	8440
Altenstadt a.d.WN, Waldnaabbrücke	8440
Altenstadt b. Voh., Alte Schule	8432, 8434
Altenstadt b. Voh., Gh Vitzthum	8432, 8434
Altentreswitz	8434
Altzirkendorf	8437
Apfelbach	8437, 8439
Artesgrün, Ortsmitte	8435, 8436
Asbach	8437
Au	8435
Bach	8440
Barbaraberg	8443
Barbaraberg, Abzw.	8437, 8438, 8443
Barbaraberg, Nr. 2	8437, 8438
Bärnwinkel	8438, 8439
Baumgarten b. Püchersreuth	8440
Bechtsrieth, Fliederstr.	8441
Bechtsrieth, Kriegerdenkmal	8441
Bechtsrieth, Schule	8441
Berg	8440
Bergnetsreuth	8431
Bernrieth	8434
Bernstein	8440
Bibershof	8433
Binnermühle	8434
Blankenmühle	8438, 8439
Blankenmühle, Abzw.	8438, 8439
Böhmischbruck, Feuerwehrhaus	8434
Böhmischbruck, Siedlung	8434
Botzersreuth	8440
Boxdorf b. Floß	8431
Braunetsrieth	8433, 8434



HALTESTELLEN	LINIEN
Breitenlohe	8437, 8439
Bruckendorfgmünd	8439, 8442
Bruckhof	8433
Brünst, Bock	8431, 8433
Brünst, Kastanienhof	8431, 8433
Brünst, Kreuzer	8431, 8433
Buch	8440
Buch, Brücke	8440
Burggrub	8437
Burgmühle	8434
Burgtreswitz, Aussiedlerhof	8434
Burgtreswitz, Bauer	8434
Burgtreswitz, Kirche	8434
Burkhardsreuth	8438, 8439
Burkhardsrieth	8433
Dammelsdorf	8437
Danzermühle	8431, 8433
Denkenreuth	8440
Diebersreuth	8431
Diensthütte	8431
Diepoltsreuth	8431
Diepoltsreuth, Abzw.	8431
Dießfurt	8439
Dießfurt, Josephsthal	8439
Dietersdorf, Abzw.	8440
Dietersdorf, Ort	8440
Dimpfl	8431, 8433
Dobertshof	8437, 8438, 8443
Döllnitz b. Leuchtenberg	8434
Döllnitz b. Pressath	8439
Döllnitz, B22	8434
Döltsch	8440
Döltsch, B22	8440
Dorfgmünd	8439, 8442
Dürnast, Kaltenbrunner Str.	8436
Edeldorf	8432
Eichelberg	8439
Ellenbach b. Floß	8431
Engleshof	8435
Enzenrieth	8435
Eppenreuth	8440
Ernstfeld b. Kirchenthumbach	8437
Ernstfeld b. Schlammerndorf	8437, 8438
Ernsthof	8440
Erpetshof	8432, 8434
Erpetshof, Abzw.	8432, 8434
Eschenbach, Am Seniorenheim	8437, 8439, 8443
Eschenbach, Förderschule	8437, 8439, 8443
Eschenbach, Gewerbegebiet	8437, 8439, 8443
Eschenbach, Gossenstr.	8437, 8439, 8443
Eschenbach, Gymnasium	8437, 8439, 8443
Eschenbach, Karlsplatz	8437, 8438, 8439, 8443
Eschenbach, Kreuzkirche	8437, 8439, 8443
Eschenbach, Rohrer	8437, 8439, 8443

**E-G**

<b>HALTESTELLEN</b>	<b>LINIEN</b>
Eschenbach, Rußweiher	8437, 8439, 8443
Eschenbach, Stegenthumbach	8437, 8439
Eschenbach, Volksschule	8437, 8439, 8443
Eslarn, Bf	8433
Eslarn, Böhmerstr.	8433
Eslarn, Büchlbergerstr.	8433
Eslarn, Gh Ritterklause	8433
Eslarn, Kapellenstr.	8433
Eslarn, Tillyplatz	8433
Eslarn, Wildpark	8433
Etzenricht, Bf	8436
Etzenricht, Dorfplatz	8436
Etzenricht, Edeka	8436
Etzenricht, Festplatz	8436
Etzenricht, Kiesweg	8436
Etzenricht, Radschin	8436
Etzenricht, Rathaus	8436
Etzenricht, Siedlung	8436
Etzgersrieth	8434
Faislbach, Danzerweiher	8431, 8433
Falkenberg	8440
Fehrsdorf	8431
Feilersdorf	8438, 8439
Feilershammer	8438, 8439
Fichtlmühle	8432
Fiedlbühl	8432, 8434
Filchendorf	8438, 8443
Fischerhammer	8434
Flossenbürg, Abzw. Altenh.	8431
Flossenbürg, Abzw. Gaisweiher	8431
Flossenbürg, Forsthaus	8431
Flossenbürg, Gaisweiher	8431
Flossenbürg, Gedenkstätte	8431
Flossenbürg, Gh Schloßberg	8431
Floß, Abzw. Bf	8431
Floß, Marktplatz	8431
Floß, Puppberg	8431
Floß, Tankstelle Krapf	8431
Floß, Volksschule	8431
Floß, Ziegelhütte	8431
Frankenreuth b. Waidhaus	8433
Frankenrieth	8432
Freihung, Bf.	8442
Friedersreuth	8440
Fronlohe	8437
Fuchsmühle b. Pleystein	8433
Gailertsreuth	8431
Gaisheim	8434
Gaismühle	8431
Galgenberg	8433, 8434
Galsterlohe	8431, 8433
Gebhardsreuth	8434
Gehenhammer, Alte Mühle	8431, 8433
Gelpertsricht	8435

HALTESTELLEN	LINIEN
Georgenberg	8431, 8433
Georgenberg, Dorfkapelle	8431, 8433
Georgenberg, Rathaus	8431, 8433
Gerbersdorf	8440
Glasern	8440
Glaubenwies	8435
Gleißenthal	8440
Gmeinsrieth	8433
Goldbrunn	8432
Gollwitzerhof	8431
Görglas	8437
Görnitz	8432
Gösen	8431
Gössenreuth	8439, 8442
Göttersdorf b. Auerbach	8437
Grafenreuth b. Floß	8431
Grafenwöhr, Bf	8439, 8442
Grafenwöhr, Böhm	8439, 8442
Grafenwöhr, Eichendorffstr.	8439, 8442
Grafenwöhr, Geismannskeller	8439, 8442
Grafenwöhr, Gründerzentrum	8439, 8442
Grafenwöhr, Lager	8439, 8442
Grafenwöhr, Marienplatz	8439, 8442
Grafenwöhr, Michaelswerk	8439, 8442
Grafenwöhr, Ochsenhut	8439, 8442
Grafenwöhr, Post	8439, 8442
Grafenwöhr, Waldbad	8439, 8442
Grafenwöhr, Wolfangsiedlung	8439, 8442
Gröbenstädt	8434
Großenschwand	8434
Großkotzenreuth	8437, 8439
Grub b. Moosbach	8434
Grub b. Trabitz	8438, 8439
Grün	8438
Grünau b. Luhe	8435
Grünbach b. Trabitz	8438, 8439
Grünhammer	8434
Hagen	8440
Hagendorf, Feuerwehrhaus	8433
Hagendorf, Spatwerk	8433
Hagenmühle	8433
Hammer b. Kaimling	8434
Hammergmünd	8439, 8442
Hammerharlesberg	8432
Hammerles, Mitte	8440
Hammerles, Ortseingang	8440
Hannersgrün	8435
Hannersgrün, Ortsmitte	8436
Hannersgrün, Staatsstr.	8435, 8436
Hardt	8431
Hardtheim	8431
Harlesberg	8432
Hartwichshof Abzw.	8434
Haselbrunn b. Speinshart	8437, 8439, 8443

## H-K

HALTESTELLEN	LINIEN
Haselhof b. Speinshart	8437, 8438, 8443
Haselhöhe	8435
Haselmühle	8437
Hauptersreuth	8431
Heckermühle	8433
Heinersberg	8437
Heinersreuth	8437
Hessenreuth	8439
Heumaden	8434
Heumaden, Haus-Nr. 3	8434
Heumaden, Haus-Nr. 35	8434
Hildweinsreuth	8431
Hochdorf b. Pirk	8435
Höfen b. Eschenbach	8437, 8439, 8443
Höfen b. Floß	8431
Höflas b. Vorbach	8438
Holzmühle	8437, 8438
Hotzberg	8437, 8439
Hub b. TrabitZ	8438, 8439
Hütten b. Kaltenbrunn	8442
Il senbach	8440
Irchenrieth, Gerberstr.	8441
Irchenrieth, Grohmann	8441
Irchenrieth, Im Kreuth	8441
Irchenrieth, Kirche	8441
Irchenrieth, Lebenshilfe	8441
Irchenrieth, Post	8441
Irchenrieth, Spielplatz	8441
Isgier	8434
Johannisthal b. Windisch.	8440
Kahhof	8440
Kaimling	8434
Kalmreuth	8431
Kaltenbaum	8434
Kaltenbrunn, Alte Siedlung	8436, 8442
Kaltenbrunn, Gh Post	8436, 8442
Kaltenbrunn, Schulstr.	8436, 8442
Kellerhaus	8436
Kemnath-Neustadt, Bf.	8438
Kemnath, Primianusplatz	8438
Kirchendem enreuth	8440
Kirchendem enreuth, B22	8440
Kirchenlaibach, Bf	8443
Kirchenthumbach, Abzw. Kellers	8437
Kirchenthumbach, Am Sandbrunnen	8437
Kirchenthumbach, Eschenbacher Str.	8437
Kirchenthumbach, Post	8437
Kleinpoppenhof	8434
Kleinschwand	8434
Kleinschwand, Ortmitte	8434
Kleßberg	8434
Klobenreuth	8440
Kohlberg, Gh Maierhöfer	8435, 8436
Kohlberg, Rathaus	8435, 8436

HALTESTELLEN	LINIEN
Kohlberg, Roith	8435, 8436
Kohlberg, Schlemm Ort	8435, 8436
Kohlberg, Schule	8435, 8436
Konradsreuth	8431
Kössing	8434
Kotzau	8440
Kotzenbach	8440
Krautwinklsäge	8431, 8433
Lämersdorf, Bushäuschen	8434
Lämmershof	8438, 8443
Lanz/Oberndorf	8440
Lenkenreuth	8437
Lenkermühle	8440
Lennesrieth	8432
Lerau	8434
Leßlohe, Kastanienhof	8431, 8433
Letzau, Abzw.	8432
Letzau, Ort	8432
Letzau, Waldcafe	8432
Leuchtenberg	8434
Leuchtenberg, B22	8434
Leuchtenberg, Jugendherberge	8434
Lindenhof	8440
Lindnerhof b. Floß	8431
Linglmühle	8434
Lohbachwinkel	8436
Lohma, Gh Hanauer	8433
Lohma, Siedlung	8433
Lösselmühle	8431, 8433
Lückenrieth	8434
Luhe, Bf.	8435
Luhe, Gesundheitszentrum	8435
Luhe, Gewerbegebiet	8435
Luhe, Glaubenwieser Str.	8435
Luhe, Marktplatz	8435
Maienfeld	8432
Mantel, Abzw. Kreuzäckerstr.	8436
Mantel, Ebenweg	8436
Mantel, Etzenrichter Str.	8436
Mantel, Freihunger Str.	8436
Mantel, Post	8436
Mantel, Turnhallsiedlung	8436
Matzlesberg	8435
Meerbodenreuth	8440
Meerbodenreuth, Industriepark	8440
Meierhof b. Floß	8431
Meisthof	8435
Menzlas	8437, 8438
Menzlhof, Abzw.	8440
Metzenhof	8437
Metzlasreuth	8437
Michldorf	8434
Michldorf, B22	8434
Miesbrunn, Wartehäuschen	8433

## M-N

HALTESTELLEN	LINIEN
Mitteldorf	8440
Mockersdorf	8438, 8443
Moos b. Grafenwöhr, Abzw.	8439, 8442
Moos b. Schlammersdorf	8437, 8438
Moosbach, Marktplatz	8434
Moosbach, Raiffeisenlagerhaus	8434
Moosbach, Schule	8434
Mühlberg, Wallfahrtskirche St. Anna	8440
Münchsreuth	8437, 8438, 8443
Naabdemenreuth	8440
Naslitz	8437, 8438
Netzaberg, Elvis-Pressley-Str.	8437, 8439
Netzaberg, Haagerstr.	8437, 8439
Netzaberg, John-F.-Kennedy-Ring	8437, 8439
Netzaberg, Wernherr-v.-Braun-Str.	8437, 8439
Neudorf b. Georgenberg	8431, 8433
Neudorf b. Luhe	8435
Neudorf b. Luhe, Schlagäcker	8435
Neuenhammer b. Georgenberg	8431, 8433
Neuhaus, Am Gewerbebark	8440
Neuhaus, Gerberstr.	8440
Neuhaus, Hl. Geist Kirche	8440
Neuhaus, Marktplatz	8440
Neukirchen zu St. Christoph	8431, 8433
Neumühle b. Vohenstrauß	8434
Neurunkenreuth	8437, 8439
Neustadt a.d.WN, Abzw. Gramastr.	8440
Neustadt a.d.WN, Adolf-Kolping-Straße Nr. 5	8432, 8440
Neustadt a.d.WN, ALDI / Rossmann	8432, 8440
Neustadt a.d.WN, Alte Straße	8440
Neustadt a.d.WN, Am Vogelherd Nr. 44	8432, 8440
Neustadt a.d.WN, Bergmühle	8440
Neustadt a.d.WN, Bf	8432
Neustadt a.d.WN, Breiter Weg	8440
Neustadt a.d.WN, Danzinger Str.	8432, 8440
Neustadt a.d.WN, Freizeitanlage Gramau	8432, 8440
Neustadt a.d.WN, Freyung	8431, 8432, 8440
Neustadt a.d.WN, GS/HS	8432, 8440
Neustadt a.d.WN, Im Wiesengrund	8432, 8440
Neustadt a.d.WN, Kreiskrankenhaus	8432, 8440
Neustadt a.d.WN, Mühlbergweg	8440
Neustadt a.d.WN, Naabstraße Nr. 5	8432, 8440
Neustadt a.d.WN, Polizeigebäude	8440
Neustadt a.d.WN, Raiffeisenplatz	8440
Neustadt a.d.WN, Schmellerstraße Nr. 16	8432, 8440
Neustadt a.d.WN, Schulzentrum	8432, 8440
Neustadt a.d.WN, Stadtplatz	8432, 8440
Neustadt a.d.WN, Tirschenreuther Str.	8440
Neustadt a.K., Nord	8438
Neustadt a.K., Raiffeisenb.	8438, 8443
Neustadt a.K., Rathaus	8438
Neuzirkendorf	8437
Niederndorf	8440
Niederndorf, Abzw.	8440



HALTESTELLEN	LINIEN
Niedernfloß	8431
Nottersdorf	8440
Oberaichamühle, Abzw.	8437
Oberbaumühle	8440
Oberbernrieth	8432
Oberbernrieth, Abzw.	8432
Oberbibrach	8438
Oberbibrach, Vorbacher Str.	8438
Oberhammermühle	8438
Oberlenkenreuth	8437
Oberlind	8434
Oberlind, Abzw. Kalvarienberg	8434
Obernankau	8434
Oberndorf b. Floß	8431
Oberrehberg b. Georgenberg	8431, 8433
Oberschleif	8434
Obersdorf b. Kirchendemenreuth	8440
Obersdorf, B22	8440
Obersee	8437, 8439
Obertreinreuth	8437
Obertresenfeld	8432, 8434
Oberwildenau, Eschlingweiher	8435
Oberwildenau, Naabweg	8435
Ödraunetsrieth	8434
Ödpielmannsberg	8434
Ödwalpersreuth	8440
Oed, Nr. 2	8440
Oed, Nr. 9	8440
Ottenrieth	8432
Parkstein, Abzw. Schwand	8440
Parkstein, Basaltstr.	8440
Parkstein, Bauhof	8440
Parkstein, Frühlingstr.	8440
Parkstein, Raiffeisenstr.	8440
Parkstein, Siedlung	8440
Parkstein, Theile	8440
Parkstein, Weidener Str.	8440
Parkstein, Witron	8440
Pauschendorf	8431
Pechhof	8439
Pegnitz, Bf	8437
Penzenreuth	8437
Peugenhammer	8433
Pfaffenreuth b. Pressath	8439
Pfaffenreuth b. Püchersreuth	8440
Pfaffenstetten	8437
Pfrentsch	8433
Pichlberg	8438, 8439
Pilchau, Ort	8434
Pingermühle	8433
Pirk, Rathaus	8435
Pirkmühle	8435
Pischeldorf	8435
Plankenhammer	8431

## P-S

HALTESTELLEN	LINIEN
Plankenhammer, Weiher	8431
Pleisdorf	8440
Pleystein, Abzw. Finkenhammer	8433
Pleystein, Drabsch	8433
Pleystein, Gsteinach	8433
Pleystein, Marktplatz	8433
Pleystein, Pflegeheim	8433
Preißbach	8438, 8439
Preppach	8434
Pressath, Abzw. Bf	8439
Pressath, Bachstr.	8439
Pressath, Bf	8439
Pressath, Gewerbegebiet West	8439
Pressath, Haus d. Heimat	8439
Pressath, Kirche	8439
Pressath, Schinnerstr.	8439
Pressath, Schule	8439
Prollermühle	8431, 8433
Püchersreuth, ehem. Schule	8440
Püchersreuth, Postamt	8440
Püllersreuth	8440
Putzenrieth	8433
Putzhof	8433
Ragenwies	8434
Reichenau	8433
Reinhardsrieth, Nickl	8433
Remmelberg	8432
Reuth, Bf	8440
Reuth, Dr. Witt Platz	8440
Riggau	8439
Ringelbrunnen	8434
Ritzlersreuth	8431
Roggenstein	8434
Roßränk	8433
Rosamühle	8438
Roschau	8432
Röthenbach, Bahnhof	8435, 8436
Röthenlohe	8437
Rotzendorf	8440
Rückersmühle (Ortsteil an der St2395)	8431
Rückersrieth, Wartehäuschen	8434
Rumpelbach	8431
Runkenreuth	8437, 8439
Rupprechtsreuth, Ort	8436
Sandbachhöf	8432
Sargmühle	8434
Sassenreuth	8437
Saubersrieth	8434
Schafbruck b. Pleystein	8433
Schammesrieth	8432
Scheckenhof	8437, 8438, 8443
Scherreuth	8440
Schirmitz, Rathaus	8441
Schirmitz, Sandstraße/Abzw. Sonnenstraße	8441

HALTESTELLEN	LINIEN
Schlammersdorf	8437, 8438
Schlattein	8431
Schmelzmühle	8434
Schmidlerwerk	8431, 8433
Schmierhof, Abzw.	8438, 8439
Schnaittenbach, Rathaus	8435
Schnepfenhof	8431
Schönbrunn b. Floß	8431
Schönsee, Rathaus/Post	8433
Schwand	8440
Schwand, Sportplatz	8440
Schwanhof b. Georgenberg	8431, 8433
Schwanhof b. Luhe-Wildenau	8435
Schwarzenbach, Birkenweg	8439
Schwarzenbach, Hohe Straße	8439
Schwarzenbach, Ort	8439
Schweinmühle	8440
Seibertshof	8435
Seienthal	8437, 8438, 8443
Silberhütte	8431
Sogritz	8440
Sommerau	8437
Sparrerwirtshaus	8432
Speichersdorf, Guttenthau/Rosenhof	8443
Speichersdorf, Kodlitz	8443
Speichersdorf, Nairitz	8443
Speichersdorf, Plössen	8443
Speichersdorf, Ramlesreuth	8443
Speichersdorf, Speichersdorf, Ort	8443
Speichersdorf, Windischenlaibach	8443
Speinshart	8437, 8438, 8443
Sperlhammer	8435
Sperlweiher	8434
Spielberg b. Floß	8432
Spielhof	8433
St. Ötzen	8431
Steinach b. Leuchtenberg	8434
Steinbach b. Pleystein, Abzw.	8433
Steinfels	8436
Steinfrankenreuth	8431
Steinreuth b. Kirchendemenreuth	8440
Steinreuth, B22	8440
Störnstein, Bf	8440
Störnstein, Floßer Str.	8440
Störnstein, Gemeindezentrum	8440
Störnstein, Im Dorf 6	8440
Störnstein, Steinleite	8440
Straßenhäuser, Ortsmitte	8434
Straßenhäuser, Thomasbühlstraße 37	8434
Tagmanns	8437
Tannenlohe	8440
Tännesberg	8434
Tännesberg, Oberviechtacherstr.	8434
Tännesberg, Schützenheim	8434

**T-W**

<b>HALTESTELLEN</b>	<b>LINIEN</b>
Theisseil, Abzw.	8432
Theisseil, Dorfmitte	8432
Thomasgschieß	8433
Thomasreuth	8437, 8439
Thurndorf, Dorfplatz	8437
Thurndorf, Einöde Sehner	8437
Thurndorf, Ziegelranken	8437
Trabitz, Bf	8438, 8439
Trabitz, Fa. Leistritz	8438, 8439
Trag	8437, 8439
Trasgschieß	8434
Trebsau	8441
Treinreuth	8437
Tremau	8438, 8443
Tremmersdorf	8437, 8438, 8443
Tremmersdorf, Siedlung	8437, 8438, 8443
Trippach	8436
Tröbes	8434
Troschelhammer	8439
Übersteherhäusl, Abzw.	8433, 8434
Unterbibrach	8438
Unterlind b. Voh.	8434
Unterlind, Nr. 2	8434
Unternankau	8434
Unterrehberg b. Georgenberg	8431, 8433
Untertresenfeld	8432, 8434
Unterswildenau	8435
Vohenstrauß, Abzw. Bf	8432, 8433, 8434
Vohenstrauß, Abzw. Braunetsr. Str	8432, 8433
Vohenstrauß, Abzw. Braunetsr. Weg	8432, 8434
Vohenstrauß, Braunetsrieth	8433
Vohenstrauß, Fa. Seltmann	8432, 8434
Vohenstrauß, Förderschule	8432, 8433, 8434
Vohenstrauß, Gewerbegebiet	8432, 8433, 8434
Vohenstrauß, Grundschule	8432, 8433, 8434
Vohenstrauß, Hauptschule	8432, 8433, 8434
Vohenstrauß, Hütbrunnenweg	8433
Vohenstrauß, Krankenkasse	8432, 8433, 8434
Vohenstrauß, Marktplatz	8432, 8433, 8434
Vohenstrauß, Realschule	8432, 8433, 8434
Vohenstrauß, Sperberweg	8432, 8433, 8434
Vorbach, Bahnhofstr., Unterführung	8438
Vorbach, Kirchbühstr.	8438
Vorbach, Ort	8438
Vorbach, Poststraße	8438
Vöslesrieth	8433
Waidhaus, Bf	8433
Waidhaus, Dreif.-Kirche	8433
Waidhaus, Fabrikstr.	8433
Waidhaus, Hagendorfer Str.	8433
Waldau, Ort	8432, 8434
Waldau, Weiher	8432, 8434
Waldheim	8431, 8433
Waldkirch, Ort	8431

HALTESTELLEN	LINIEN
Waldkirch, Wartehäuschen	8431
Waldthurn, Bernriether Str.	8432
Waldthurn, Bf	8432
Waldthurn, Kirche	8432
Walpersreuth	8440
Weiden, Bf	8433, 8434, 8441
Weierhammer, Bf	8436
Weierhammer, Hauptstr. 83	8436
Weierhammer, Schule	8436
Weierhammer, Siedlung	8436
Weihersberg	8438, 8439
Weißbrunn (b. Kirchenth.) Kirche	8437
Weißbrunn, Ortsmitte	8435, 8436
Weißenstein b. Vohenst.	8433
Wendersreuth	8440
Wieselrieth	8434
Wilchenreuth, Ortsmitte	8432
Wilchenreuth/Edeldorf, Abzw.	8432
Windischeschenbach, Bahnhofstraße Nr. 15	8440
Windischeschenbach, Bf	8440
Windischeschenbach, Dornmühlstr.	8440
Windischeschenbach, Edeka	8440
Windischeschenbach, Eichendorffstraße Nr. 2	8440
Windischeschenbach, Freibad	8440
Windischeschenbach, GEO-Zentrum	8440
Windischeschenbach, Hauptstraße Nr. 71	8440
Windischeschenbach, Netto / Rossmann	8440
Windischeschenbach, Neuhauser Str.	8440
Windischeschenbach, Neustädter Str.	8440
Windischeschenbach, Rathaus	8440
Windischeschenbach, Stadtplatz	8440
Wittschau	8434
Witzlhof	8437, 8439
Wölkersdorf	8437
Wollau	8439
Wöllershof	8440
Wöllershof, Abzw.	8440
Woppenrieth b. Tännesberg	8434
Woppenrieth b. Waldthurn	8432
Würnreuth	8431
Wurz	8440
Würzelbrunn	8431
Zainhammer, Abzw.	8438, 8439
Zeißau	8435
Zengerhof, Abzw.	8433
Zessau b. Trabititz	8438, 8439
Zeßmannsrieth	8432, 8434
Zettlitz b. Eschenbach	8437, 8438, 8443
Ziegelhütte b. Waidhaus	8433
Zieglmühle	8434
Zintlhammer	8439
Zollhaus, Gem. Georgenberg	8431, 8433
Zottbachhaus	8433

**BAXI - Linie 8431****Georgenberg – Flossenbürg – Floß – Neustadt an der Waldnaab**

**09602  
637 9797**
**Linie 8431**

<b>Montag - Freitag</b>						
<b>Fahrt-Nr.</b>	<b>001</b>	<b>005</b>	<b>007</b>	<b>011</b>	<b>013</b>	<b>017</b>
<b>Anmeldeschluss</b>	<b>18:30</b> (Vortag)*	<b>18:30</b> (Vortag)*	<b>09:00</b>	<b>12:00</b>	<b>14:00</b>	<b>17:00</b>
Georgenberg	⌚	⌚	⌚	⌚	⌚	⌚
Flossenbürg	⌚	⌚	⌚	⌚	⌚	⌚
Floß	⌚	⌚	⌚	⌚	⌚	⌚
Floß (Marktplatz)	06:05	09:05	11:05	14:05	16:05	19:05
<i>Bus Linie 6272 nach Neustadt a.d.Waldnaab</i>	<i>06:14</i>	<i>09:25</i>	<i>11:25</i>	<i>14:25</i>	<i>16:25</i>	<i>19:25</i>
Neustadt a.d.Wald- naab (Freiyung)	-	-	-	-	-	-

<b>Samstag</b>							<b>Sonntag</b>				
<b>Fahrt-Nr.</b>	<b>203</b>	<b>207</b>	<b>209</b>	<b>211</b>	<b>215</b>	<b>217</b>	<b>305</b>	<b>307</b>	<b>311</b>	<b>313</b>	<b>317</b>
<b>Anmeldeschluss</b>	<b>18:30</b> (Vortag)	<b>09:00</b>	<b>11:00</b>	<b>12:00</b>	<b>12:00</b>	<b>12:00</b>	<b>12:00</b> (Sa)	<b>12:00</b> (Sa)	<b>12:00</b> (Sa)	<b>12:00</b> (Sa)	<b>12:00</b> (Sa)
Georgenberg	⌚	⌚	⌚	⌚	⌚	⌚	⌚	⌚	⌚	⌚	⌚
Flossenbürg	⌚	⌚	⌚	⌚	⌚	⌚	⌚	⌚	⌚	⌚	⌚
Floß	⌚	⌚	⌚	⌚	⌚	⌚	⌚	⌚	⌚	⌚	⌚
Floß (Marktplatz)	07:05	11:05	13:05	16:05	17:45	19:05	09:05	13:05	14:05	16:05	19:05
<i>Bus Linie 6272 nach Neustadt a.d.Waldnaab</i>	<i>07:25</i>	<i>11:25</i>	<i>13:25</i>	-	<i>18:06</i>	-	-	-	-	<i>16:25</i>	-
Neustadt a.d.Wald- naab (Freiyung)	-	-	-	⌚	-	⌚	⌚	⌚	⌚	-	⌚



\* Für diese Fahrt am Montag gilt folgender Anmeldeschluss: Samstag, 12:00 Uhr!

! Die voraussichtliche Abfahrtszeit an den einzelnen Haltestellen wird Ihnen bei der Buchung mitgeteilt. Die Ankunftszeit kann sich je nach Fahrtanmeldung um wenige Minuten verschieben.

**Am 24.12. verkehren die BAXI Linien nur bis 14:00 Uhr. Fällt der 31.12. auf einen Werktag, Verkehr wie Samstag. An gesetzlichen Feiertagen Verkehr wie Sonntag.**

i **Sie wollen mit dem BAXI fahren und kennen sich nicht aus?**

**Unter der Rufnummer 09602 637 9797 stehen wir Ihnen Montag bis Freitag von 07:00 – 18:30 Uhr sowie Samstag von 07:00 – 12:00 Uhr gerne mit Rat und Tat zur Seite und beantworten Ihre individuellen Fragen zum Fahrplanangebot, zu Tickets und Preisen. Natürlich kostenlos und unverbindlich.**

**An Sonn- und Feiertagen ist die Fahrtwunschzentrale nicht besetzt.**

Weitere Haltestellen, die ebenfalls nach Anmeldung angefahren werden (in alphabetischer Reihenfolge):

GEMEINDE	HALTESTELLEN
Georgenberg	Brünst (Bock), Brünst (Kastanienhof), Brünst (Kreuzer), Danzermühle, Dimpfl, Faislbach (Danzerweiher), Galsterlohe, Gehenhammer (Alte Mühle), Georgenberg, Georgenberg (Dorfkapelle), Georgenberg (Rathaus), Krautwinklsäge, Leßlohe (Kastanienhof), Lösselmühle, Neudorf b. Georgenberg, Neuenhammer b. Georgenberg, Neukirchen zu St. Christoph, Oberrehhberg b. Georgenberg, Prollermühle, Schmidlerwerk, Schwanhof b. Georgenberg, Unterrehhberg b. Georgenberg, Waldheim, Waldkirch (Ort), Waldkirch (Wartehäuschen), Zollhaus (Gem. Georgenberg)
Bärnau	Silberhütte
Flossenbürg	Altenhammer (Kapellenberg), Altenhammer (Sägeweier), Diensthütte, Flossenbürg (Abzw. Altenh.), Flossenbürg (Abzw. Gaisweiher), Flossenbürg (Forsthaus), Flossenbürg (Gaisweiher), Flossenbürg (Gedenkstätte), Flossenbürg (Gh Schloßberg), Gaismühle, Hildweinsreuth, Rückersmühle (Ortsteil an der St2395), Rumpelbach, St. Ötzen
Floß	Bergnetsreuth, Boxdorf b. Floß, Diebersreuth, Diepoltsreuth, Diepoltsreuth (Abzw.), Ellenbach b. Floß, Fehrsdorf, Floß (Abzw. Bf.), Floß (Marktplatz), Floß (Puppberg), Floß (Tankstelle Krapf), Floß (Volksschule), Floß (Ziegelhütte), Gailertsreuth, Gollwitzerhof, Gösen, Grafenreuth b. Floß, Hardt, Hardtheim, Hauptersreuth, Höfen b. Floß, Kalmreuth, Konradsreuth, Meierhof b. Floß, Niedernfl oß, Oberndorf b. Floß, Pauschendorf, Plankenhammer, Plankenhammer (Weiher), Ritzlersreuth, Schlattein, Schnepfenhof, Schönbrunn b. Floß, Steinfrankenreuth, Würnreuth, Würzelbrunn
Püchersreuth	Lindnerhof b. Floß
Neustadt a.d.Waldnaab	Neustadt a.d.WN (Freyung)



Die voraussichtliche Abfahrtszeit an den einzelnen Haltestellen wird Ihnen bei der Buchung der Fahrt mitgeteilt. Die Ankunftszeit kann sich je nach Fahrtanmeldungen um wenige Minuten verschieben. Eine Fahrt von einer Haltestelle zu einer anderen Haltestelle ist nur in der im Fahrplan angegebenen Reihenfolge möglich. Der Bus fährt nur die Haltestelle an, für die eine Anmeldung vorliegt. Die Anmeldung einer Fahrt kann telefonisch unter der Rufnummer 09602 / 637 9797 erfolgen. Der Anmeldeschluss ist bei jeder Fahrt im Fahrplan angegeben. Die Fahrtwunschzentrale ist zu folgenden Zeiten erreichbar: Montag bis Freitag 7:00 Uhr – 18:30 Uhr und Samstag 7:00 Uhr – 12:00 Uhr. An Sonn- und Feiertagen ist die Fahrtwunschzentrale nicht besetzt.



- i** Die voraussichtliche Abfahrtszeit an den einzelnen Haltestellen wird Ihnen bei der Buchung mitgeteilt. Die Ankunftszeit kann sich je nach Fahrtanmeldung um wenige Minuten verschieben. **Am 24.12. verkehren die BAXI Linien nur bis 14:00 Uhr. Fällt der 31.12. auf einen Werktag, Verkehr wie Samstag. An gesetzlichen Feiertagen Verkehr wie Sonntag.**
- i** Sie wollen mit dem BAXI fahren und kennen sich nicht aus? **Unter der Rufnummer 09602 637 9797 stehen wir Ihnen Montag bis Freitag von 07:00 – 18:30 Uhr sowie Samstag von 07:00 – 12:00 Uhr gerne mit Rat und Tat zur Seite und beantworten Ihre individuellen Fragen zum Fahrplanangebot, zu Tickets und Preisen. Natürlich kostenlos und unverbindlich. An Sonn- und Feiertagen ist die Fahrtwunschzentrale nicht besetzt.**

Weitere Haltestellen, die ebenfalls nach Anmeldung angefahren werden (in alphabetischer Reihenfolge):

GEMEINDE	HALTESTELLEN
Neustadt a.d.Waldnaab	Neustadt a.d.WN (Freyung)
Püchersreuth	Lindnerhof b. Floß
Floß	Bergnetsreuth, Boxdorf b. Floß, Diebersreuth, Diepoltsreuth, Diepoltsreuth (Abzw.), Ellenbach b. Floß, Fehrsdorf, Floß (Abzw. Bf.), Floß (Marktplatz), Floß (Puppberg), Floß (Tankstelle Krapf), Floß (Volksschule), Floß (Ziegelhütte), Gailertsreuth, Gollwitzerhof, Gösen, Grafenreuth b. Floß, Hardt, Hardtheim, Hauptersreuth, Höfen b. Floß, Kalmreuth, Konradsreuth, Meierhof b. Floß, Niedernflöß, Oberndorf b. Floß, Pauschendorf, Plankenhammer, Plankenhammer (Weiher), Ritzlersreuth, Schlattein, Schnepfenhof, Schönbrunn b. Floß, Steinfrankenreuth, Würnreuth, Würzelbrunn
Flossenbürg	Altenhammer (Kapellenberg), Altenhammer (Sägeweiher), Diensthütte, Flossenbürg (Abzw. Altenh.), Flossenbürg (Abzw. Gaisweiher), Flossenbürg (Forsthaus), Flossenbürg (Gaisweiher), Flossenbürg (Gedenkstätte), Flossenbürg (Gh Schloßberg), Gaismühle, Hildweinsreuth, Rückersmühle (Ortsteil an der St2395), Rumpelbach, St. Otzen
Bärnau	Silberhütte
Georgenberg	Brünst (Bock), Brünst (Kastanienhof), Brünst (Kreuzer), Danzermühle, Dimpfl, Faislbach (Danzerweiher), Galsterlohe, Gehenhammer (Alte Mühle), Georgenberg, Georgenberg (Dorfkapelle), Georgenberg (Rathaus), Krautwinklsäge, Leßlohe (Kastanienhof), Lösselmühle, Neudorf b. Georgenberg, Neuenhammer b. Georgenberg, Neukirchen zu St. Christoph, Oberrehberg b. Georgenberg, Prollermühle, Schmidlerwerk, Schwanhof b. Georgenberg, Unterrehberg b. Georgenberg, Waldheim, Waldkirch (Ort), Waldkirch (Wartehäuschen), Zollhaus (Gem. Georgenberg)



Die voraussichtliche Abfahrtszeit an den einzelnen Haltestellen wird Ihnen bei der Buchung der Fahrt mitgeteilt. Die Ankunftszeit kann sich je nach Fahrtanmeldungen um wenige Minuten verschieben. Eine Fahrt von einer Haltestelle zu einer anderen Haltestelle ist nur in der im Fahrplan angegebenen Reihenfolge möglich. Der Bus fährt nur die Haltestelle an, für die eine Anmeldung vorliegt. Die Anmeldung einer Fahrt kann telefonisch unter der Rufnummer 09602 / 637 9797 erfolgen. Der Anmeldeschluss ist bei jeder Fahrt im Fahrplan angegeben. Die Fahrtwunschzentrale ist zu folgenden Zeiten erreichbar: Montag bis Freitag 7:00 Uhr – 18:30 Uhr und Samstag 7:00 Uhr – 12:00 Uhr. An Sonn- und Feiertagen ist die Fahrtwunschzentrale nicht besetzt.

**BAXI - Linie 8432****Vohenstrauß - Waldthurn - Theisseil - Neustadt an der Waldnaab**

**09602  
637 9797**
**Linie 8432**

	<b>Montag - Freitag</b>			
<b>Fahrt-Nr.</b>	<b>001</b>	<b>007</b>	<b>011</b>	<b>015</b>
<b>Anmeldeschluss</b>	<b>18:30 (Vortag)*</b>	<b>09:00</b>	<b>15:00</b>	<b>18:00</b>
Vohenstrauß	⌚	⌚	⌚	⌚
Waldthurn	⌚	⌚	⌚	⌚
Theisseil	⌚	⌚	⌚	⌚
Neustadt a.d.Waldnaab	⌚	⌚	⌚	⌚
Neustadt a.d.Waldnaab (Bf)	05:50	10:50	16:50	19:40
<i>Zug nach Nürnberg</i>	<i>05:57</i>	<i>10:56</i>	<i>16:56</i>	<i>19:56</i>

	<b>Samstag</b>					<b>Sonntag</b>				
<b>Fahrt-Nr.</b>	<b>205</b>	<b>207</b>	<b>209</b>	<b>213</b>	<b>217</b>	<b>303</b>	<b>307</b>	<b>305</b>	<b>309</b>	<b>317</b>
<b>Anmeldeschluss</b>	<b>08:00</b>	<b>10:00</b>	<b>12:00</b>	<b>12:00</b>	<b>12:00</b>	<b>12:00 (Sa)</b>	<b>12:00 (Sa)</b>	<b>12:00 (Sa)</b>	<b>12:00 (Sa)</b>	<b>12:00 (Sa)</b>
Vohenstrauß	⌚	⌚	⌚	⌚	⌚	⌚	⌚	⌚	⌚	⌚
Waldthurn	⌚	⌚	⌚	⌚	⌚	⌚	⌚	⌚	⌚	⌚
Theisseil	⌚	⌚	⌚	⌚	⌚	⌚	⌚	⌚	⌚	⌚
Neustadt a.d.Waldnaab	⌚	⌚	⌚	⌚	⌚	⌚	⌚	⌚	⌚	⌚
Neustadt a.d.Waldnaab (Bf)	09:50	11:50	15:50	18:50	19:40	08:55	10:50	12:50	15:50	19:40
<i>Zug nach Nürnberg</i>	<i>09:56</i>	<i>11:56</i>	<i>15:56</i>	<i>18:56</i>	<i>19:56</i>	<i>08:56</i>	<i>10:56</i>	<i>12:56</i>	<i>15:56</i>	<i>19:56</i>

\* Für diese Fahrt am Montag gilt folgender Anmeldeschluss: Samstag, 12:00 Uhr!

! Die voraussichtliche Abfahrtszeit an den einzelnen Haltestellen wird Ihnen bei der Buchung mitgeteilt. Die Ankunftszeit kann sich je nach Fahrplanmeldung um wenige Minuten verschieben.

**Am 24.12. verkehren die BAXI Linien nur bis 14:00 Uhr. Fällt der 31.12. auf einen Werktag, Verkehr wie Samstag. An gesetzlichen Feiertagen Verkehr wie Sonntag.**

i **Sie wollen mit dem BAXI fahren und kennen sich nicht aus?**

**Unter der Rufnummer 09602 637 9797 stehen wir Ihnen Montag bis Freitag von 07:00 – 18:30 Uhr sowie Samstag von 07:00 – 12:00 Uhr gerne mit Rat und Tat zur Seite und beantworten Ihre individuellen Fragen zum Fahrplanangebot, zu Tickets und Preisen. Natürlich kostenlos und unverbindlich.**

**An Sonn- und Feiertagen ist die Fahrtwunschzentrale nicht besetzt.**

Weitere Haltestellen, die ebenfalls nach Anmeldung angefahren werden (in alphabetischer Reihenfolge):

GEMEINDE	HALTESTELLEN
Vohenstrauß	Altenstadt b. Voh. (Alte Schule), Altenstadt b. Voh. (Gh Vitzthum), Erpetshof, Erpetshof (Abzw.), Fiedlbühl, Obertresenfeld, Untertresenfeld, Vohenstrauß (Abzw. Bf.), Vohenstrauß (Abzw. Braunetsriether Weg) Vohenstrauß (Fa. Seltmann), Vohenstrauß (Förderschule), Vohenstrauß (Gewerbegebiet), Vohenstrauß (Grundschule), Vohenstrauß (Hauptschule), Vohenstrauß (Krankenkasse), Vohenstrauß (Marktplatz), Vohenstrauß (Realschule), Vohenstrauß (Sperberweg), Waldau (Ort), Waldau (Weiher), Zeßmannsrieth
Waldthurn	Albersrieth, Frankenrieth, Goldbrunn, Lennesrieth, Maienfeld, Oberbernrieth, Oberbernrieth (Abzw.), Ottenrieth, Sandbachhöf, Spielberg b. Floß, Waldthurn (Bernriether Str.), Waldthurn (Bf.), Waldthurn (Kirche), Woppenrieth b. Waldthurn
Theisseil	Aich, Edeldorf, Fichtlmühle, Görnitz, Hammerharlesberg, Harlesberg, Letzau (Abzw.), Letzau (Ort), Letzau (Waldcafe), Rimmelberg, Roschau, Schammesrieth, Sparrerwirtshaus, Theisseil (Abzw.), Theisseil (Dorfmitte), Wilchenreuth (Ortsmitte), Wilchenreuth/Edeldorf (Abzw.)
Neustadt a.d.Waldnaab	Neustadt a.d.WN (Adolf-Kolping-Straße Nr. 5), Neustadt a.d.WN (ALDI / Rossmann), Neustadt a.d.WN (Am Vogelherd Nr. 44), Neustadt a.d.WN (Bf.), Neustadt a.d.WN (Danzinger Str.), Neustadt a.d.WN (Freizeitanlage Gramau), Neustadt a.d.WN (Freyung), Neustadt a.d.WN (GS/HS), Neustadt a.d.WN (Im Wiesengrund), Neustadt a.d.WN (Kreiskrankenhaus), Neustadt a.d.WN (Naabstraße Nr. 5), Neustadt a.d.WN (Schmellerstraße Nr. 16), Neustadt a.d.WN (Schulzentrum), Neustadt a.d.WN (Stadtplatz)



Die voraussichtliche Abfahrtszeit an den einzelnen Haltestellen wird Ihnen bei der Buchung der Fahrt mitgeteilt. Die Ankunftszeit kann sich je nach Fahrplanmeldungen um wenige Minuten verschieben. Eine Fahrt von einer Haltestelle zu einer anderen Haltestelle ist nur in der im Fahrplan angegebenen Reihenfolge möglich. Der Bus fährt nur die Haltestelle an, für die eine Anmeldung vorliegt. Die Anmeldung einer Fahrt kann telefonisch unter der Rufnummer 09602 / 637 9797 erfolgen. Der Anmeldeschluss ist bei jeder Fahrt im Fahrplan angegeben. Die Fahrtwunschzentrale ist zu folgenden Zeiten erreichbar: Montag bis Freitag 7:00 Uhr – 18:30 Uhr und Samstag 7:00 Uhr – 12:00 Uhr. An Sonn- und Feiertagen ist die Fahrtwunschzentrale nicht besetzt.





\* Für diese Fahrt am Montag gilt folgender Anmeldeschluss: Samstag, 12:00 Uhr!

! Die voraussichtliche Abfahrtszeit an den einzelnen Haltestellen wird Ihnen bei der Buchung mitgeteilt. Die Ankunftszeit kann sich je nach Fahrplanmeldung um wenige Minuten verschieben.

**Am 24.12. verkehren die BAXI Linien nur bis 14:00 Uhr. Fällt der 31.12. auf einen Werktag, Verkehr wie Samstag. An gesetzlichen Feiertagen Verkehr wie Sonntag.**

i **Sie wollen mit dem BAXI fahren und kennen sich nicht aus?**

**Unter der Rufnummer 09602 637 9797 stehen wir Ihnen Montag bis Freitag von 07:00 – 18:30 Uhr sowie Samstag von 07:00 – 12:00 Uhr gerne mit Rat und Tat zur Seite**

**und beantworten Ihre individuellen Fragen zum Fahrplanangebot, zu Tickets und Preisen. Natürlich kostenlos und unverbindlich.**

**An Sonn- und Feiertagen ist die Fahrtwunschzentrale nicht besetzt.**

Weitere Haltestellen, die ebenfalls nach Anmeldung angefahren werden (in alphabetischer Reihenfolge):

## GEMEINDE

## HALTESTELLEN

Neustadt a.d.Waldnaab	Neustadt a.d.WN (Adolf-Kolping-Straße Nr. 5), Neustadt a.d.WN (ALDI / Rossmann), Neustadt a.d.WN (Am Vogelherd Nr. 44), Neustadt a.d.WN (Bf), Neustadt a.d.WN (Danzinger Str.), Neustadt a.d.WN (Freizeitanlage Gramau), Neustadt a.d.WN (Freyung), Neustadt a.d.WN (GS/HS), Neustadt a.d.WN (Im Wiesengrund), Neustadt a.d.WN (Kreiskrankenhaus), Neustadt a.d.WN (Naabstraße Nr. 5), Neustadt a.d.WN (Schmellerstraße Nr. 16), Neustadt a.d.WN (Schulzentrum), Neustadt a.d.WN (Stadtplatz)
Theisseil	Aich, Edeldorf, Fichtlmühle, Görnitz, Hammerharlesberg, Harlesberg, Letzau (Abzw.), Letzau (Ort), Letzau (Waldcafe), Rimmelberg, Roschau, Schammesrieth, Sparrerwirtshaus, Theisseil (Abzw.), Theisseil (Dorfmitte), Wilchenreuth (Ortsmitte), Wilchenreuth/Edeldorf (Abzw.)
Waldthurn	Albersrieth, Frankenrieth, Goldbrunn, Lennesrieth, Maienfeld, Oberbernrieth, Oberbernrieth (Abzw.), Otternrieth, Sandbachhöf, Spielberg b. Floß, Waldthurn (Bernriether Str.), Waldthurn (Bf), Waldthurn (Kirche), Woppenrieth b. Waldthurn
Vohenstrauß	Altenstadt b. Voh. (Alte Schule), Altenstadt b. Voh. (Gh Vitzthum), Erpethshof, Erpethshof (Abzw.), Fiedlbühl, Obertresenfeld, Untertresenfeld, Vohenstrauß (Abzw. Bf), Vohenstrauß (Abzw. Braunetsriether Weg) Vohenstrauß (Fa. Seltmann), Vohenstrauß (Förderschule), Vohenstrauß (Gewerbegebiet), Vohenstrauß (Grundschule), Vohenstrauß (Hauptschule), Vohenstrauß (Krankenkasse), Vohenstrauß (Marktplatz), Vohenstrauß (Realschule), Vohenstrauß (Sperberweg), Waldau (Ort), Waldau (Weiher), Zeßmannsrieth



Die voraussichtliche Abfahrtszeit an den einzelnen Haltestellen wird Ihnen bei der Buchung der Fahrt mitgeteilt. Die Ankunftszeit kann sich je nach Fahrplanmeldungen um wenige Minuten verschieben. Eine Fahrt von einer Haltestelle zu einer anderen Haltestelle ist nur in der im Fahrplan angegebenen Reihenfolge möglich. Der Bus fährt nur die Haltestelle an, für die eine Anmeldung vorliegt. Die Anmeldung einer Fahrt kann telefonisch unter der Rufnummer 09602 / 637 9797 erfolgen. Der Anmeldeschluss ist bei jeder Fahrt im Fahrplan angegeben. Die Fahrtwunschzentrale ist zu folgenden Zeiten erreichbar: Montag bis Freitag 7:00 Uhr – 18:30 Uhr und Samstag 7:00 Uhr – 12:00 Uhr. An Sonn- und Feiertagen ist die Fahrtwunschzentrale nicht besetzt.



\* Für diese Fahrt am Montag gilt folgender Anmeldeschluss: Samstag, 12:00 Uhr!

Die voraussichtliche Abfahrtszeit an den einzelnen Haltestellen wird Ihnen bei der Buchung mitgeteilt. Die Ankunftszeit kann sich je nach Fahrplanmeldung um wenige Minuten verschieben.

**Am 24.12. verkehren die BAXI Linien nur bis 14:00 Uhr. Fällt der 31.12. auf einen Werktag, Verkehr wie Samstag. An gesetzlichen Feiertagen Verkehr wie Sonntag.**

**i Sie wollen mit dem BAXI fahren und kennen sich nicht aus?**

**Unter der Rufnummer 09602 637 9797 stehen wir Ihnen Montag bis Freitag von 07:00 – 18:30 Uhr sowie Samstag von 07:00 – 12:00 Uhr gerne mit Rat und Tat zur Seite**

**und beantworten Ihre individuellen Fragen zum Fahrplanangebot, zu Tickets und Preisen. Natürlich kostenlos und unverbindlich.**

**An Sonn- und Feiertagen ist die Fahrtwunschzentrale nicht besetzt.**

Weitere Haltestellen, die ebenfalls nach Anmeldung angefahren werden (in alphabetischer Reihenfolge):

## GEMEINDE HALTESTELLEN

Schönsee	Schönsee (Rathaus/Post)
Eslarn	Bruckhof, Eslarn (Bf ), Eslarn (Böhmerstr.), Eslarn (Büchlbergerstr.), Eslarn (Gh Ritterklause), Eslarn (Kapellenstr.), Eslarn (Tillyplatz), Eslarn (Wildpark), Gmeinsrieth, Heckermühle, Putzenrieth, Putzhof, Roßtränk, Thomasgschieß
Waidhaus	Frankenreuth b. Waidhaus, Hagendorf (Feuerwehrhaus), Hagendorf (Spatwerk), Pfrentsch, Reichenau, Reinhardsrieth (Nickl), Waidhaus (Bf ), Waidhaus (Dreif.-Kirche), Waidhaus (Fabrikstr.), Waidhaus (Hagendorfer Str.), Ziegelhütte b. Waidhaus
Georgenberg	Brünst (Bock), Brünst (Kastanienhof), Brünst (Kreuzer), Danzermühle, Dimpfl , Faislbach (Danzerweiher), Galsterlohe, Gehenhammer (Alte Mühle), Georgenberg, Georgenberg (Dorfkapelle), Georgenberg (Rathaus), Hagenmühle, Krautwinklsäge, Leßlohe (Kastanienhof ), Lösselmühle, Neudorf b. Georgenberg, Neuenhammer b. Georgenberg, Neukirchen zu St. Christoph, Oberrehberg b. Georgenberg, Prollermühle, Schmidlerwerk, Schwanhof b. Georgenberg, Unterrehberg b. Georgenberg, Waldheim, Zollhaus (Gem. Georgenberg)
Pleystein	Bibershof, Burkhardtsrieth, Fuchsmühle b. Pleystein, Lohma (Gh Hanauer), Lohma (Siedlung), Miesbrunn (Wartehäuschen), Peugenhammer, Pingerkmühle, Pleystein (Abzw. Finkenhammer), Pleystein (Drabsch), Pleystein (Gsteinach), Pleystein (Marktplatz), Pleystein (Pfl egeheim), Schafruck b. Pleystein, Spielhof, Steinbach b. Pleystein (Abzw.), Vöslesrieth, Zengerhof (Abzw.), Zottbachhaus
Vohenstrauß	Braunetsrieth, Galgenberg, Übersteherhäusl (Abzw.), Vohenstrauß (Abzw. Bf ), Vohenstrauß (Abzw. Braunetsriether Weg), Vohenstrauß (Förderschule), Vohenstrauß (Gewerbegebiet), Vohenstrauß (Grundschule), Vohenstrauß (Hauptschule), Vohenstrauß (Hütbrunnenweg), Vohenstrauß (Krankenkasse), Vohenstrauß (Marktplatz), Vohenstrauß (Realschule), Vohenstrauß (Sperberweg), Weißenstein b. Vohenstrauß
Weiden i.d.OPf.	Weiden i.d.OPf. (Bf)



Die voraussichtliche Abfahrtszeit an den einzelnen Haltestellen wird Ihnen bei der Buchung der Fahrt mitgeteilt. Die Ankunftszeit kann sich je nach Fahrplanmeldungen um wenige Minuten verschieben. Eine Fahrt von einer Haltestelle zu einer anderen Haltestelle ist nur in der im Fahrplan angegebenen Reihenfolge möglich. Der Bus fährt nur die Haltestelle an, für die eine Anmeldung vorliegt. Die Anmeldung einer Fahrt kann telefonisch unter der Rufnummer 09602 / 637 9797 erfolgen. Der Anmeldeschluss ist bei jeder Fahrt im Fahrplan angegeben. Die Fahrtwunschzentrale ist zu folgenden Zeiten erreichbar: Montag bis Freitag 7:00 Uhr – 18:30 Uhr und Samstag 7:00 Uhr – 12:00 Uhr. An Sonn- und Feiertagen ist die Fahrtwunschzentrale nicht besetzt.



\* Für diese Fahrt am Montag gilt folgender Anmeldeschluss: Samstag, 12:00 Uhr!

! Die voraussichtliche Abfahrtszeit an den einzelnen Haltestellen wird Ihnen bei der Buchung mitgeteilt. Die Ankunftszeit kann sich je nach Fahrplanmeldung um wenige Minuten verschieben.  
**Am 24.12. verkehren die BAXI Linien nur bis 14:00 Uhr. Fällt der 31.12. auf einen Werktag, Verkehr wie Samstag. An gesetzlichen Feiertagen Verkehr wie Sonntag.**

i **Sie wollen mit dem BAXI fahren und kennen sich nicht aus?**

**Unter der Rufnummer 09602 637 9797 stehen wir Ihnen Montag bis Freitag von 07:00 – 18:30 Uhr sowie Samstag von 07:00 – 12:00 Uhr gerne mit Rat und Tat zur Seite und beantworten Ihre individuellen Fragen zum Fahrplanangebot, zu Tickets und Preisen. Natürlich kostenlos und unverbindlich.  
 An Sonn- und Feiertagen ist die Fahrtwunschzentrale nicht besetzt.**

Weitere Haltestellen, die ebenfalls nach Anmeldung angefahren werden (in alphabetischer Reihenfolge):

## GEMEINDE HALTESTELLEN

Weiden i.d.OPf.	Weiden i.d.OPf. (Bf)
Vohenstrauß	Braunetsrieth, Galgenberg, Übersteherhäusl (Abzw.), Vohenstrauß (Abzw. Bf), Vohenstrauß (Abzw. Braunetsriether Weg), Vohenstrauß (Förderschule), Vohenstrauß (Gewerbegebiet), Vohenstrauß (Grundschule), Vohenstrauß (Hauptschule), Vohenstrauß (Hütbrunnenweg), Vohenstrauß (Krankenkasse), Vohenstrauß (Marktplatz), Vohenstrauß (Realschule), Vohenstrauß (Sperberweg), Weißenstein b. Vohenstrauß
Pleystein	Bibershof, Burkhardsrieth, Fuchsmühle b. Pleystein, Lohma (Gh Hanauer), Lohma (Siedlung), Miesbrunn (Wartehäuschen), Peugenhammer, Pingermühle, Pleystein (Abzw. Finkenhammer), Pleystein (Drabsch), Pleystein (Gsteinach), Pleystein (Marktplatz), Pleystein (Pfl egeheim), Schafbruck b. Pleystein, Spielhof, Steinbach b. Pleystein (Abzw.), Vöslesrieth, Zengerhof (Abzw.), Zottbachhaus
Georgenberg	Brünst (Bock), Brünst (Kastanienhof), Brünst (Kreuzer), Danzermühle, Dimpfl, Faislbach (Danzerweiher), Galsterlohe, Gehenhammer (Alte Mühle), Georgenberg, Georgenberg (Dorfkapelle), Georgenberg (Rathaus), Hagenmühle, Krautwinklsäge, Leßlohe (Kastanienhof), Lössemühle, Neudorf b. Georgenberg, Neuenhammer b. Georgenberg, Neukirchen zu St. Christoph, Oberrehberg b. Georgenberg, Prollermühle, Schmidlerwerk, Schwanhof b. Georgenberg, Unterrehberg b. Georgenberg, Waldheim, Zollhaus (Gem. Georgenberg)
Waidhaus	Frankenreuth b. Waidhaus, Hagendorf (Feuerwehrhaus), Hagendorf (Spatwerk), Pfrentsch, Reichenau, Reinhardsrieth (Nickl), Waidhaus (Bf), Waidhaus (Dreif.-Kirche), Waidhaus (Fabrikstr.), Waidhaus (Hagendorfer Str.), Ziegelhütte b. Waidhaus
Eslarn	Bruckhof, Eslarn (Bf), Eslarn (Böhmerstr.), Eslarn (Büchlbergerstr.), Eslarn (Gh Ritterklaus), Eslarn (Kapellenstr.), Eslarn (Tillyplatz), Eslarn (Wildpark), Gmeinsrieth, Heckermühle, Putzenrieth, Putzhof, Roßtränk, Thomasgschieß
Schönsee	Schönsee (Rathaus/Post)



Die voraussichtliche Abfahrtszeit an den einzelnen Haltestellen wird Ihnen bei der Buchung der Fahrt mitgeteilt. Die Ankunftszeit kann sich je nach Fahrplanmeldungen um wenige Minuten verschieben. Eine Fahrt von einer Haltestelle zu einer anderen Haltestelle ist nur in der im Fahrplan angegebenen Reihenfolge möglich. Der Bus fährt nur die Haltestelle an, für die eine Anmeldung vorliegt. Die Anmeldung einer Fahrt kann telefonisch unter der Rufnummer 09602 / 637 9797 erfolgen. Der Anmeldeschluss ist bei jeder Fahrt im Fahrplan angegeben. Die Fahrtwunschzentrale ist zu folgenden Zeiten erreichbar: Montag bis Freitag 7:00 Uhr – 18:30 Uhr und Samstag 7:00 Uhr – 12:00 Uhr. An Sonn- und Feiertagen ist die Fahrtwunschzentrale nicht besetzt.





\* Für diese Fahrt am Montag gilt folgender Anmeldeschluss: Samstag, 12:00 Uhr!

**E** Bei diesen Fahrten ist bei den gekennzeichneten Haltestellen nur ein Einstieg möglich.

**I** Die voraussichtliche Abfahrtszeit an den einzelnen Haltestellen wird Ihnen bei der Buchung mitgeteilt. Die Ankunftszeit kann sich je nach Fahrplanmeldung um wenige Minuten verschieben.

**Am 24.12. verkehren die BAXI Linien nur bis 14:00 Uhr. Fällt der 31.12. auf einen Werktag, Verkehr wie Samstag. An gesetzlichen Feiertagen Verkehr wie Sonntag.**

**i** Sie wollen mit dem BAXI fahren und kennen sich nicht aus?

**Unter der Rufnummer 09602 637 9797 stehen wir Ihnen Montag bis Freitag von 07:00 – 18:30 Uhr sowie Samstag von 07:00 – 12:00 Uhr gerne mit Rat und Tat zur Seite und beantworten Ihre individuellen Fragen zum Fahrplanangebot, zu Tickets und Preisen. Natürlich kostenlos und unverbindlich.**

**An Sonn- und Feiertagen ist die Fahrtwunschzentrale nicht besetzt.**

Weitere Haltestellen, die ebenfalls nach Anmeldung angefahren werden (in alphabetischer Reihenfolge):

## GEMEINDE HALTESTELLEN

Moosbach	Burgtreswitz (Aussiedlerhof), Burgtreswitz (Bauer), Burgtreswitz (Kirche), Etzgersrieth, Gaisheim, Gebhardsreuth, Gröbenstädt, Grub b. Moosbach, Heumaden, Heumaden (Haus-Nr. 3), Heumaden (Haus-Nr. 35), Isgier, Moosbach (Marktplatz), Moosbach (Raiff eisenlagerhaus), Moosbach (Schule), Odbraunetsrieth, Ödpielmannsberg, Ragenwies, Rückersrieth (Wartehäuschen), Saubersrieth, Sperlweiher, Tröbes
Tännesberg	Fischerhammer <sup>E1</sup> , Großenschwand <sup>E1</sup> , Kleinschwand, Kleinschwand (Ortsmitte), Pilchau (Ort) <sup>E1</sup> , Tännesberg <sup>E1</sup> , Tännesberg (Oberviechtacherstr.) <sup>E1</sup> , Tännesberg (Schützenheim) <sup>E1</sup> , Woppenrieth b. Tännesberg <sup>E1</sup>
Leuchtenberg	Bernrieth <sup>E1</sup> , Burgmühle, Döllnitz b. Leuchtenberg <sup>E1</sup> , Döllnitz (B22) <sup>E1</sup> , Kleinpoppenhof, Kleßberg, Lerau, Leuchtenberg <sup>E1,2</sup> , Leuchtenberg (B22) <sup>E1,2</sup> , Leuchtenberg (Jugendherberge) <sup>E1,2</sup> , Lückenrieth, Michldorf, Michldorf (B22), Preppach, Ringelbrunnen <sup>E1,2</sup> , Sargmühle <sup>E1,2</sup> , Schmelzmühle, Steinach b. Leuchtenberg, Unternankau, Wieselrieth <sup>E1</sup> , Wittschau
Vohenstrauß	Altenstadt b. Voh. (Alte Schule), Altenstadt b. Voh. (Gh Vitthum), Altentreswitz, Binnermühle, Böhmischbruck (Feuerwehrhaus), Böhmischbruck (Siedlung), Braunetsrieth, Erpethshof, Erpethshof (Abzw.), Fiedlbühl, Galgenberg, Grünhammer, Hammer b. Kaimling, Hartwichshof (Abzw.), Kaimling, Kaltenbaum, Kössing, Lämersdorf (Bushäuschen), Linglmühle, Neumühle b. Vohenstrauß, Oberlind, Oberlind (Abzw. Kalvarienberg), Obernankau, Oberschleif, Obertresenfeld, Roggenstein, Straßenhäuser (Ortsmitte), Straßenhäuser (Thomasbühlstraße 37), Tragschieß, Übersteherhäusl (Abzw.), Unterlind b. Vohenstrauß, Unterlind (Nr. 2), Untertresenfeld, Vohenstrauß (Abzw. Bf), Vohenstrauß (Abzw. Braunetsriether Weg), Vohenstrauß (Fa. Seltmann), Vohenstrauß (Förderschule), Vohenstrauß (Gewerbegebiet), Vohenstrauß (Grundschule), Vohenstrauß (Hauptschule), Vohenstrauß (Krankenkasse), Vohenstrauß (Marktplatz), Vohenstrauß (Realschule), Vohenstrauß (Sperberweg), Waldau (Ort), Waldau (Weiher), Zeßmannsrieth, Zieglmühle
Weiden i.d.OPf.	Weiden i.d.OPf. (Bf)



Die voraussichtliche Abfahrtszeit an den einzelnen Haltestellen wird Ihnen bei der Buchung der Fahrt mitgeteilt. Die Ankunftszeit kann sich je nach Fahrplanmeldungen um wenige Minuten verschieben. Eine Fahrt von einer Haltestelle zu einer anderen Haltestelle ist nur in der im Fahrplan angegebenen Reihenfolge möglich. Der Bus fährt nur die Haltestelle an, für die eine Anmeldung vorliegt. Die Anmeldung einer Fahrt kann telefonisch unter der Rufnummer 09602 / 637 9797 erfolgen. Der Anmeldeschluss ist bei jeder Fahrt im Fahrplan angegeben. Die Fahrtwunschzentrale ist zu folgenden Zeiten erreichbar: Montag bis Freitag 7:00 Uhr – 18:30 Uhr und Samstag 7:00 Uhr – 12:00 Uhr. An Sonn- und Feiertagen ist die Fahrtwunschzentrale nicht besetzt.



\* Für diese Fahrt am Montag gilt folgender Anmeldeschluss: Samstag, 12:00 Uhr!

**A** Bei diesen Fahrten ist bei den gekennzeichneten Haltestellen nur ein Ausstieg möglich.

**I** Die voraussichtliche Abfahrtszeit an den einzelnen Haltestellen wird Ihnen bei der Buchung mitgeteilt. Die Ankunftszeit kann sich je nach Fahrplanmeldung um wenige Minuten verschieben.

**Am 24.12. verkehren die BAXI Linien nur bis 14:00 Uhr. Fällt der 31.12. auf einen Werktag, Verkehr wie Samstag. An gesetzlichen Feiertagen Verkehr wie Sonntag.**

**i** Sie wollen mit dem BAXI fahren und kennen sich nicht aus?

**Unter der Rufnummer 09602 637 9797 stehen wir Ihnen Montag bis Freitag von 07:00 – 18:30 Uhr sowie Samstag von 07:00 – 12:00 Uhr gerne mit Rat und Tat zur Seite und beantworten Ihre individuellen Fragen zum Fahrplanangebot, zu Tickets und Preisen. Natürlich kostenlos und unverbindlich.**

**An Sonn- und Feiertagen ist die Fahrtwunschzentrale nicht besetzt.**

Weitere Haltestellen, die ebenfalls nach Anmeldung angefahren werden (in alphabetischer Reihenfolge):

## GEMEINDE HALTESTELLEN

<b>Weiden i.d.OPf.</b>	Weiden i.d.OPf. (Bf)
<b>Vohenstrauß</b>	Altenstadt b. Voh. (Alte Schule), Altenstadt b. Voh. (Gh Vitzthum), Altentreswitz, Binnermühle, Böhmischembruck (Feuerwehrhaus), Böhmischembruck (Siedlung), Braunetsrieth, Erpethof, Erpethof (Abzw.), Fiedlbühl, Galgenberg, Grünhammer, Hammer b. Kaimling, Hartwichshof (Abzw.), Kaimling, Kaltenbaum, Kössing, Lämersdorf (Bushäuschen), Lingmühle, Neumühle b. Vohenstrauß, Oberlind, Oberlind (Abzw. Kalvarienberg), Oberrankau, Oberschleif, Obertresenfeld, Roggenstein, Straßenhäuser (Ortsmitte), Straßenhäuser (Thomasbühlstraße 37), Trasgschieß, Übersteherhäusl (Abzw.), Unterlind b. Vohenstrauß, Unterlind (Nr. 2), Untertresenfeld, Vohenstrauß (Abzw. Bf), Vohenstrauß (Abzw. Braunetsriether Weg), Vohenstrauß (Fa. Seltmann), Vohenstrauß (Förderschule), Vohenstrauß (Gewerbegebiet), Vohenstrauß (Grundschule), Vohenstrauß (Hauptschule), Vohenstrauß (Krankenkasse), Vohenstrauß (Marktplatz), Vohenstrauß (Realschule), Vohenstrauß (Sperberweg), Waldau (Ort), Waldau (Weiher), Zeßmannsrieth, Zieglmühle
<b>Leuchtenberg</b>	Bernrieth <sup>A</sup> , Burgmühle, Döllnitz b. Leuchtenberg <sup>A</sup> , Döllnitz (B22) <sup>A</sup> , Kleinpoppenhof, Kleißberg, Lerau, Leuchtenberg <sup>A</sup> , Leuchtenberg (B22) <sup>A</sup> , Leuchtenberg (Jugendherberge) <sup>A</sup> , Lückenrieth, Michldorf, Michldorf (B22), Preppach, Ringelbrunnen <sup>A</sup> , Sargmühle <sup>A</sup> , Schmelzmühle, Steinach b. Leuchtenberg, Unterrankau, Wieselrieth <sup>A</sup> , Wittschau
<b>Tännesberg</b>	Fischerhammer <sup>A</sup> , Großenschwand <sup>A</sup> , Kleinschwand, Kleinschwand (Ortsmitte), Pilchau (Ort) <sup>A</sup> , Tännesberg <sup>A</sup> , Tännesberg (Oberviechtacherstr.) <sup>A</sup> , Tännesberg (Schützenheim) <sup>A</sup> , Woppenrieth b. Tännesberg <sup>A</sup>
<b>Moosbach</b>	Burgtreswitz (Aussiedlerhof), Burgtreswitz (Bauer), Burgtreswitz (Kirche), Etzgersrieth, Gaisheim, Gebhardsreuth, Gröbenstädt, Grub b. Moosbach, Heumaden, Heumaden (Haus-Nr. 3), Heumaden (Haus-Nr. 35), Isgier, Moosbach (Marktplatz), Moosbach (Raiff eisenlagerhaus), Moosbach (Schule), Ödraunetsrieth, Ödpielmannsberg, Ragenwies, Rückersrieth (Wartehäuschen), Saubersrieth, Sperlweiher, Tröbes



Die voraussichtliche Abfahrtszeit an den einzelnen Haltestellen wird Ihnen bei der Buchung der Fahrt mitgeteilt. Die Ankunftszeit kann sich je nach Fahrplanmeldungen um wenige Minuten verschieben. Eine Fahrt von einer Haltestelle zu einer anderen Haltestelle ist nur in der im Fahrplan angegebenen Reihenfolge möglich. Der Bus fährt nur die Haltestelle an, für die eine Anmeldung vorliegt. Die Anmeldung einer Fahrt kann telefonisch unter der Rufnummer 09602 / 637 9797 erfolgen. Der Anmeldeschluss ist bei jeder Fahrt im Fahrplan angegeben. Die Fahrtwunschzentrale ist zu folgenden Zeiten erreichbar: Montag bis Freitag 7:00 Uhr – 18:30 Uhr und Samstag 7:00 Uhr – 12:00 Uhr. An Sonn- und Feiertagen ist die Fahrtwunschzentrale nicht besetzt.

## BAXI - Linie 8435

### Schnaittenbach - Kohlberg - Pirk - Luhe-Wildenau


**09602  
637 9797**
**Linie 8435**

	Montag - Freitag				
Fahrt-Nr.	001	003	005	011	015
<b>Bedienungseinschränkungen</b>	<b>E</b>				
<b>Anmeldeschluss</b>	<b>18:30</b> (Vortag)*	<b>18:30</b> (Vortag)*	<b>08:00</b>	<b>14:00</b>	<b>18:00</b>
Schnaittenbach (Rathaus)	⌚	⌚	⌚	⌚	⌚
Kohlberg <sup>E</sup>	⌚	⌚	⌚	⌚	⌚
Pirk	⌚	⌚	⌚	⌚	⌚
Luhe-Wildenau (Bf)	06:45	08:45	09:45	15:45	19:45
<i>Zug in Richtung Weiden i.d.OPf.</i>	<i>06:50</i>	<i>08:50</i>	<i>09:50</i>	<i>15:50</i>	<i>19:50</i>
<i>Zug in Richtung Wernberg/Schwandorf</i>	<i>07:05</i>	<i>09:09</i>	<i>10:09</i>	<i>16:09</i>	<i>20:09</i>

	Samstag						Sonntag							
Fahrt-Nr.	203	207	217	209	213	215	301	303	305	307	317	309	313	315
<b>Anmeldeschluss</b>	<b>18:30</b> (Vortag)	<b>09:00</b>	<b>11:00</b>	<b>12:00</b>	<b>12:00</b>	<b>12:00</b>	<b>12:00</b> (Sa)	<b>12:00</b> (Sa)	<b>12:00</b> (Sa)	<b>12:00</b> (Sa)	<b>12:00</b> (Sa)	<b>12:00</b> (Sa)	<b>12:00</b> (Sa)	<b>12:00</b> (Sa)
Schnaittenbach (Rathaus)	⌚	⌚	⌚	⌚	⌚	⌚	⌚	⌚	⌚	⌚	⌚	⌚	⌚	⌚
Kohlberg <sup>E</sup>	⌚	⌚	⌚	⌚	⌚	⌚	⌚	⌚	⌚	⌚	⌚	⌚	⌚	⌚
Pirk	⌚	⌚	⌚	⌚	⌚	⌚	⌚	⌚	⌚	⌚	⌚	⌚	⌚	⌚
Luhe-Wildenau (Bf)	07:45	10:45	12:45	14:45	16:45	19:45	06:45	08:45	09:45	10:45	12:45	14:45	16:45	19:45
<i>Zug in Richtung Weiden i.d.OPf.</i>	<i>07:50</i>	<i>10:50</i>	<i>12:50</i>	<i>14:50</i>	<i>16:50</i>	<i>19:50</i>	-	<i>08:50</i>	<i>09:50</i>	<i>10:50</i>	<i>12:50</i>	<i>14:50</i>	<i>16:50</i>	<i>19:50</i>
<i>Zug in Richtung Wernberg/Schwandorf</i>	<i>08:10</i>	<i>11:09</i>	<i>13:09</i>	<i>15:09</i>	<i>17:09</i>	<i>20:09</i>	<i>07:05</i>	<i>09:09</i>	<i>10:09</i>	<i>11:09</i>	<i>13:09</i>	<i>15:09</i>	<i>17:09</i>	<i>20:09</i>

\* Für diese Fahrt am Montag gilt folgender Anmeldeschluss: Samstag, 12:00 Uhr!

**E** Bei diesen Fahrten ist bei den gekennzeichneten Haltestellen nur ein Einstieg möglich.

**I** Die voraussichtliche Abfahrtszeit an den einzelnen Haltestellen wird Ihnen bei der Buchung mitgeteilt. Die Ankunftszeit kann sich je nach Fahrtanmeldung um wenige Minuten verschieben.

**Am 24.12. verkehren die BAXI Linien nur bis 14:00 Uhr. Fällt der 31.12. auf einen Werktag, Verkehr wie Samstag. An gesetzlichen Feiertagen Verkehr wie Sonntag.**

**i** Sie wollen mit dem BAXI fahren und kennen sich nicht aus?

**Unter der Rufnummer 09602 637 9797 stehen wir Ihnen Montag bis Freitag von 07:00 – 18:30 Uhr sowie Samstag von 07:00 – 12:00 Uhr gerne mit Rat und Tat zur Seite und beantworten Ihre individuellen Fragen zum Fahrplanangebot, zu Tickets und Preisen. Natürlich kostenlos und unverbindlich.**

**An Sonn- und Feiertagen ist die Fahrtwunschzentrale nicht besetzt.**

Weitere Haltestellen, die ebenfalls nach Anmeldung angefahren werden (in alphabetischer Reihenfolge):

## GEMEINDE HALTESTELLEN

Schnaittenbach	Schnaittenbach (Rathaus)
Kohlberg	Artesgrün (Ortsmitte) <sup>E</sup> , Hannersgrün <sup>E</sup> , Hannersgrün (Staatsstr.) <sup>E</sup> , Kohlberg (Gh Maierhöfer), Kohlberg (kath. Kirche), Kohlberg (Roith) <sup>E</sup> , Kohlberg (Schlemm Ort) <sup>E</sup> , Kohlberg (Schule) <sup>E</sup> , Röthenbach (Bahnhof), Weißenbrunn (Ortsmitte) <sup>E</sup>
Pirk	Au, Engleshof, Enzenrieth, Hochdorf b. Pirk, Matzlesberg, Pirk (Rathaus), Pirkmühle, Pischeldorf, Zeißau
Luhe-Wildenau	Gelpertsricht, Glaubenwies, Grünau b. Luhe, Haselhöhe, Luhe-Wildenau (Bf), Luhe (Gesundheitszentrum), Luhe (Gewerbegebiet), Luhe (Glaubenwieser Str.), Luhe (Marktplatz), Meisthof, Neudorf b. Luhe, Neudorf b. Luhe (Schlagäcker), Oberwildenau (Eschlingweiher), Oberwildenau (Naabweg), Schwanhof b. Luhe-Wildenau, Seibertshof, Sperlhammer, Unterwildenau



Die voraussichtliche Abfahrtszeit an den einzelnen Haltestellen wird Ihnen bei der Buchung der Fahrt mitgeteilt. Die Ankunftszeit kann sich je nach Fahrtanmeldungen um wenige Minuten verschieben. Eine Fahrt von einer Haltestelle zu einer anderen Haltestelle ist nur in der im Fahrplan angegebenen Reihenfolge möglich. Der Bus fährt nur die Haltestelle an, für die eine Anmeldung vorliegt. Die Anmeldung einer Fahrt kann telefonisch unter der Rufnummer 09602 / 637 9797 erfolgen. Der Anmeldeschluss ist bei jeder Fahrt im Fahrplan angegeben. Die Fahrtwunschzentrale ist zu folgenden Zeiten erreichbar: Montag bis Freitag 7:00 Uhr – 18:30 Uhr und Samstag 7:00 Uhr – 12:00 Uhr. An Sonn- und Feiertagen ist die Fahrtwunschzentrale nicht besetzt.



\* Für diese Fahrt am Montag gilt folgender Anmeldeschluss: Samstag, 12:00 Uhr!

**A** Bei diesen Fahrten ist bei den gekennzeichneten Haltestellen nur ein Ausstieg möglich.

**I** Die voraussichtliche Abfahrtszeit an den einzelnen Haltestellen wird Ihnen bei der Buchung mitgeteilt. Die Ankunftszeit kann sich je nach Fahrplanmeldung um wenige Minuten verschieben.

**Am 24.12. verkehren die BAXI Linien nur bis 14:00 Uhr. Fällt der 31.12. auf einen Werktag, Verkehr wie Samstag. An gesetzlichen Feiertagen Verkehr wie Sonntag.**

**i** Sie wollen mit dem BAXI fahren und kennen sich nicht aus?

**Unter der Rufnummer 09602 637 9797 stehen wir Ihnen Montag bis Freitag von 07:00 – 18:30 Uhr sowie Samstag von 07:00 – 12:00 Uhr gerne mit Rat und Tat zur Seite und beantworten Ihre individuellen Fragen zum Fahrplanangebot, zu Tickets und Preisen. Natürlich kostenlos und unverbindlich.**

**An Sonn- und Feiertagen ist die Fahrtwunschzentrale nicht besetzt.**

Weitere Haltestellen, die ebenfalls nach Anmeldung angefahren werden (in alphabetischer Reihenfolge):

## GEMEINDE HALTESTELLEN

Luhe-Wildenaу	Gelpersricht, Glaubenwies, Grünau b. Luhe, Haselhöhe, Luhe-Wildenaу (Bf), Luhe (Gesundheitszentrum), Luhe (Gewerbegebiet), Luhe (Glaubenwieser Str.), Luhe (Marktplatz), Meisthof, Neudorf b. Luhe, Neudorf b. Luhe (Schlagäcker), Oberwildenaу (Eschlingweiher), Oberwildenaу (Naabweg), Schwanhof b. Luhe-Wildenaу, Seibertshof, Sperlhammer, Unterwildenaу
Pirk	Au, Engleshof, Enzenrieth, Hochdorf b. Pirk, Matzlesberg, Pirk (Rathaus), Pirkmühle, Pischeldorf, Zeißau
Kohlberg	Artesgrün (Ortsmitte) <sup>A1</sup> , Hannersgrün <sup>A1</sup> , Hannersgrün (Staatsstr.) <sup>A1,2</sup> , Kohlberg (Gh Maierhöfer), Kohlberg (kath. Kirche), Kohlberg (Roith) <sup>A1,2</sup> , Kohlberg (Schlemm Ort) <sup>A1,2</sup> , Kohlberg (Schule) <sup>A1</sup> , Röthenbach (Bahnhof), Weißenbrunn (Ortsmitte) <sup>A1</sup>
Schnaittenbach	Schnaittenbach (Rathaus)



Die voraussichtliche Abfahrtszeit an den einzelnen Haltestellen wird Ihnen bei der Buchung der Fahrt mitgeteilt. Die Ankunftszeit kann sich je nach Fahrplanmeldungen um wenige Minuten verschieben. Eine Fahrt von einer Haltestelle zu einer anderen Haltestelle ist nur in der im Fahrplan angegebenen Reihenfolge möglich. Der Bus fährt nur die Haltestelle an, für die eine Anmeldung vorliegt. Die Anmeldung einer Fahrt kann telefonisch unter der Rufnummer 09602 / 637 9797 erfolgen. Der Anmeldeschluss ist bei jeder Fahrt im Fahrplan angegeben. Die Fahrtwunschzentrale ist zu folgenden Zeiten erreichbar: Montag bis Freitag 7:00 Uhr – 18:30 Uhr und Samstag 7:00 Uhr – 12:00 Uhr. An Sonn- und Feiertagen ist die Fahrtwunschzentrale nicht besetzt.





\* Für diese Fahrt am Montag gilt folgender Anmeldeschluss: Samstag, 12:00 Uhr!

**E** Bei diesen Fahrten ist bei den gekennzeichneten Haltestellen nur ein Einstieg möglich.

**A** Bei diesen Fahrten ist bei den gekennzeichneten Haltestellen nur ein Ausstieg möglich.

**I** Die voraussichtliche Abfahrtszeit an den einzelnen Haltestellen wird Ihnen bei der Buchung mitgeteilt. Die Ankunftszeit kann sich je nach Fahrplanmeldung um wenige Minuten verschieben.

**Am 24.12. verkehren die BAXI Linien nur bis 14:00 Uhr. Fällt der 31.12. auf einen Werktag, Verkehr wie Samstag. An gesetzlichen Feiertagen Verkehr wie Sonntag.**

**i** Sie wollen mit dem BAXI fahren und kennen sich nicht aus?

**Unter der Rufnummer 09602 637 9797 stehen wir Ihnen Montag bis Freitag von 07:00 – 18:30 Uhr sowie Samstag von 07:00 – 12:00 Uhr gerne mit Rat und Tat zur Seite und beantworten Ihre individuellen Fragen zum Fahrplanangebot, zu Tickets und Preisen. Natürlich kostenlos und unverbindlich.**

**An Sonn- und Feiertagen ist die Fahrtwunschzentrale nicht besetzt.**

Weitere Haltestellen, die ebenfalls nach Anmeldung angefahren werden (in alphabetischer Reihenfolge):

## GEMEINDE HALTESTELLEN

Kohlberg	Artesgrün (Ortsmitte), Hannersgrün (Ortsmitte), Hannersgrün (Staatsstr.), Kohlberg (Gh Maierhöfer), Kohlberg (kath. Kirche), Kohlberg (Roith), Kohlberg (Schlemm Ort), Kohlberg (Schule), Röthenbach (Bahnhof), Weißenbrunn (Ortsmitte)
Mantel	Kellerhaus, Mantel (Abzw. Kreuzäckerstr.) <sup>E2</sup> , Mantel (Ebenweg), Mantel (Etzenrichter Str.) <sup>E2</sup> , Mantel (Freihunger Str.) <sup>E2</sup> , Mantel (Post) <sup>E2</sup> , Mantel (Turnhallesiedlung) <sup>E2</sup> , Rupprechtsreuth (Ort), Steinfels <sup>E1</sup>
Weierhammer	Dürnast (Kaltenbrunner Str.) <sup>E1</sup> , Kaltenbrunn (Alte Siedlung) <sup>E1</sup> , Kaltenbrunn (Gh Post) <sup>E1</sup> , Kaltenbrunn (Schulstr.) <sup>E1</sup> , Lohbachwinkel, Trippach <sup>E2</sup> , Weierhammer (Bf), Weierhammer (Hauptstr. 83), Weierhammer (Schule), Weierhammer (Siedlung)
Etzenricht	Etzenricht (Bf) <sup>A</sup> , Etzenricht (Dorfplatz) <sup>A</sup> , Etzenricht (Edeka) <sup>A</sup> , Etzenricht (Festplatz) <sup>A</sup> , Etzenricht (Kiesweg) <sup>A</sup> , Etzenricht (Radschin) <sup>A</sup> , Etzenricht (Rathaus) <sup>A</sup> , Etzenricht (Siedlung) <sup>A</sup>



Die voraussichtliche Abfahrtszeit an den einzelnen Haltestellen wird Ihnen bei der Buchung der Fahrt mitgeteilt. Die Ankunftszeit kann sich je nach Fahrplanmeldungen um wenige Minuten verschieben. Eine Fahrt von einer Haltestelle zu einer anderen Haltestelle ist nur in der im Fahrplan angegebenen Reihenfolge möglich. Der Bus fährt nur die Haltestelle an, für die eine Anmeldung vorliegt. Die Anmeldung einer Fahrt kann telefonisch unter der Rufnummer 09602 / 637 9797 erfolgen. Der Anmeldeschluss ist bei jeder Fahrt im Fahrplan angegeben. Die Fahrtwunschzentrale ist zu folgenden Zeiten erreichbar: Montag bis Freitag 7:00 Uhr – 18:30 Uhr und Samstag 7:00 Uhr – 12:00 Uhr. An Sonn- und Feiertagen ist die Fahrtwunschzentrale nicht besetzt.



\* Für diese Fahrt am Montag gilt folgender Anmeldeschluss: Samstag, 12:00 Uhr!

**E** Bei diesen Fahrten ist bei den gekennzeichneten Haltestellen nur ein Einstieg möglich.

**A** Bei diesen Fahrten ist bei den gekennzeichneten Haltestellen nur ein Ausstieg möglich.

**I** Die voraussichtliche Abfahrtszeit an den einzelnen Haltestellen wird Ihnen bei der Buchung mitgeteilt. Die Ankunftszeit kann sich je nach Fahrtanmeldung um wenige Minuten verschieben.

**Am 24.12. verkehren die BAXI Linien nur bis 14:00 Uhr. Fällt der 31.12. auf einen Werktag, Verkehr wie Samstag. An gesetzlichen Feiertagen Verkehr wie Sonntag.**

**i** Sie wollen mit dem BAXI fahren und kennen sich nicht aus?

**Unter der Rufnummer 09602 637 9797 stehen wir Ihnen Montag bis Freitag von 07:00 – 18:30 Uhr sowie Samstag von 07:00 – 12:00 Uhr gerne mit Rat und Tat zur Seite und beantworten Ihre individuellen Fragen zum Fahrplanangebot, zu Tickets und Preisen. Natürlich kostenlos und unverbindlich.**

**An Sonn- und Feiertagen ist die Fahrtwunschzentrale nicht besetzt.**

Weitere Haltestellen, die ebenfalls nach Anmeldung angefahren werden (in alphabetischer Reihenfolge):

## GEMEINDE HALTESTELLEN

Etzenricht	Etzenricht (Bf) <sup>E</sup> , Etzenricht (Dorfplatz) <sup>E</sup> , Etzenricht (Edeka) <sup>E</sup> , Etzenricht (Festplatz) <sup>E</sup> , Etzenricht (Kiesweg) <sup>E</sup> , Etzenricht (Radschin) <sup>E</sup> , Etzenricht (Rathaus) <sup>E</sup> , Etzenricht (Siedlung) <sup>E</sup>
Weierhammer	Dürnast (Kaltenbrunner Str.), Kaltenbrunn (Alte Siedlung), Kaltenbrunn (Gh. Post), Kaltenbrunn (Schulstr.), Lohbachwinkel, Trippach <sup>A</sup> , Weierhammer (Bf), Weierhammer (Hauptstr. 83), Weierhammer (Schule), Weierhammer (Siedlung)
Mantel	Kellerhaus, Mantel (Abzw. Kreuzäckerstr.), Mantel (Ebenweg), Mantel (Etzenrichter Str.) <sup>A</sup> , Mantel (Freihunger Str.) <sup>A</sup> , Mantel (Post) <sup>A</sup> , Mantel (Turnhallsiedlung) <sup>A</sup> , Rupprechtsreuth (Ort), Steinfels
Kohlberg	Artesgrün (Ortsmitte), Hannersgrün (Ortsmitte), Hannersgrün (Staatsstr.), Kohlberg (Gh Maierhöfer), Kohlberg (kath. Kirche), Kohlberg (Roith), Kohlberg (Schlemm Ort), Kohlberg (Schule), Röthenbach (Bahnhof), Weißenbrunn (Ortsmitte)



Die voraussichtliche Abfahrtszeit an den einzelnen Haltestellen wird Ihnen bei der Buchung der Fahrt mitgeteilt. Die Ankunftszeit kann sich je nach Fahrtanmeldungen um wenige Minuten verschieben. Eine Fahrt von einer Haltestelle zu einer anderen Haltestelle ist nur in der im Fahrplan angegebenen Reihenfolge möglich. Der Bus fährt nur die Haltestelle an, für die eine Anmeldung vorliegt. Die Anmeldung einer Fahrt kann telefonisch unter der Rufnummer 09602 / 637 9797 erfolgen. Der Anmeldeschluss ist bei jeder Fahrt im Fahrplan angegeben. Die Fahrtwunschzentrale ist zu folgenden Zeiten erreichbar: Montag bis Freitag 7:00 Uhr – 18:30 Uhr und Samstag 7:00 Uhr – 12:00 Uhr. An Sonn- und Feiertagen ist die Fahrtwunschzentrale nicht besetzt.



\* Für diese Fahrt am Montag gilt folgender Anmeldeschluss: Samstag, 12:00 Uhr!

! Die voraussichtliche Abfahrtszeit an den einzelnen Haltestellen wird Ihnen bei der Buchung mitgeteilt. Die Ankunftszeit kann sich je nach Fahrplanmeldung um wenige Minuten verschieben.  
**Am 24.12. verkehren die BAXI Linien nur bis 14:00 Uhr. Fällt der 31.12. auf einen Werktag, Verkehr wie Samstag. An gesetzlichen Feiertagen Verkehr wie Sonntag.**

i **Sie wollen mit dem BAXI fahren und kennen sich nicht aus?**

**Unter der Rufnummer 09602 637 9797 stehen wir Ihnen Montag bis Freitag von 07:00 – 18:30 Uhr sowie Samstag von 07:00 – 12:00 Uhr gerne mit Rat und Tat zur Seite und beantworten Ihre individuellen Fragen zum Fahrplanangebot, zu Tickets und Preisen. Natürlich kostenlos und unverbindlich.**  
**An Sonn- und Feiertagen ist die Fahrtwunschzentrale nicht besetzt.**

Weitere Haltestellen, die ebenfalls nach Anmeldung angefahren werden (in alphabetischer Reihenfolge):

## GEMEINDE HALTESTELLEN

Pegnitz	Pegnitz (Bf)
Vorbach	Oberbibrach
Kirchenthumbach	Altzirkendorf, Asbach, Burggrub, Dammelsdorf, Ernstfeld b. Kirchenthumbach, Fronlohe, Görglas, Göttersdorf b. Auerbach, Haselmühle, Heinersberg, Heinersreuth, Kirchenthumbach (Abzw. Kellers), Kirchenthumbach (Am Sandbrunnen), Kirchenthumbach (Eschenbacher Str.), Kichenthumbach (Post), Krücklasmühle, Lenkenreuth, Metzenhof, Metzlasreuth, Neuzirkendorf, Oberaichamühle (Abzw.), Oberlenkenreuth, Obertreinreuth, Penzenreuth, Pfaff enstetten, Röthenlohe, Sassenreuth, Sommerau, Tagmanns, Thurndorf (Dorfplatz), Thurndorf (Einöde Sehner), Thurndorf (Ziegelranken), Treinreuth, Weißenbrunn (b. Kirchenth. Kirche), Wölkersdorf
Schlammersdorf	Ernstfeld b. Schlammersdorf, Holzmühle, Menzlas, Moos b. Schlammersdorf, Naslitz, Schlammersdorf
Speinshart	Barbaraberg (Abzw.), Barbaraberg (Nr. 2), Dobertshof, Haselbrunn b. Speinshart, Haselhof, Höfen b. Eschenbach, Münchsreuth, Seitenthal, Speinshart, Tremmersdorf, Tremmersdorf (Siedlung), Zettlitz b. Eschenbach
Eschenbach i.d.OPf.	Apfelbach, Breitenlohe, Eschenbach (Am Seniorenheim), Eschenbach (Förderschule), Eschenbach (Gewerbegebiet), Eschenbach (Gossenstr.), Eschenbach (Gymnasium), Eschenbach (Karlsplatz), Eschenbach (Kreuzkirche), Eschenbach (Rohrer), Eschenbach (Rußweiher), Eschenbach (Volksschule), Großkotzenreuth, Hotzberg, Netzaberg (Elvis-Pressley-Str.), Netzaberg (Haagerstr.), Netzaberg (John-F.-Kennedy-Ring), Netzaberg (Wernherr-v.-Braun-Str.), Neurunkenreuth, Obersee, Runkenreuth, Stegenthumbach, Thomasreuth, Trag, Witzlhof



Die voraussichtliche Abfahrtszeit an den einzelnen Haltestellen wird Ihnen bei der Buchung der Fahrt mitgeteilt. Die Ankunftszeit kann sich je nach Fahrplanmeldungen um wenige Minuten verschieben. Eine Fahrt von einer Haltestelle zu einer anderen Haltestelle ist nur in der im Fahrplan angegebenen Reihenfolge möglich. Der Bus fährt nur die Haltestelle an, für die eine Anmeldung vorliegt. Die Anmeldung einer Fahrt kann telefonisch unter der Rufnummer 09602 / 637 9797 erfolgen. Der Anmeldeschluss ist bei jeder Fahrt im Fahrplan angegeben. Die Fahrtwunschzentrale ist zu folgenden Zeiten erreichbar: Montag bis Freitag 7:00 Uhr – 18:30 Uhr und Samstag 7:00 Uhr – 12:00 Uhr. An Sonn- und Feiertagen ist die Fahrtwunschzentrale nicht besetzt.

**BAXI - Linie 8437****Eschenbach i.d.OPf. – Speinshart – Schlammersdorf –  
Kirchenthumbach – Pegnitz**

**09602  
637 9797**

Linie 8437

Montag - Freitag									
Fahrt-Nr.	018	010	002	004	006	008	020	012	014
<b>Anmeldeschluss</b>	<b>18:30</b> (Vortag)*	<b>18:30</b> (Vortag)*	<b>08:25</b>	<b>09:25</b>	<b>12:25</b>	<b>13:25</b>	<b>15:25</b>	<b>16:25</b>	<b>18:25</b>
Eschenbach i.d.OPf.	⌚	⌚	⌚	⌚	⌚	⌚	⌚	⌚	⌚
Speinshart	⌚	⌚	⌚	⌚	⌚	⌚	⌚	⌚	⌚
Schlammersdorf	⌚	⌚	⌚	⌚	⌚	⌚	⌚	⌚	⌚
Kirchenthumbach	⌚	⌚	⌚	⌚	⌚	⌚	⌚	⌚	⌚
Pegnitz (Bf)	07:10	08:10	10:10	11:10	14:10	15:10	17:10	18:10	20:10
<i>Zug in Richtung Nürnberg</i>	07:18	08:18	10:18	11:19	14:18	15:19	17:19	18:18	20:18
<i>Zug in Richtung Bayreuth</i>	07:16	08:16	10:16	11:16	14:16	15:16	17:16	18:16	20:16

Samstag							Sonntag							
Fahrt-Nr.	218	202	204	206	220	212	214	318	302	304	306	320	312	314
<b>Anmeldeschluss</b>	<b>18:30</b> (Vortag)	<b>08:25</b>	<b>10:25</b>	<b>12:00</b>	<b>12:00</b>	<b>12:00</b>	<b>12:00</b>	<b>12:00</b> (Sa)	<b>12:00</b> (Sa)	<b>12:00</b> (Sa)	<b>12:00</b> (Sa)	<b>12:00</b> (Sa)	<b>12:00</b> (Sa)	<b>12:00</b> (Sa)
Eschenbach i.d.OPf.	⌚	⌚	⌚	⌚	⌚	⌚	⌚	⌚	⌚	⌚	⌚	⌚	⌚	⌚
Speinshart	⌚	⌚	⌚	⌚	⌚	⌚	⌚	⌚	⌚	⌚	⌚	⌚	⌚	⌚
Schlammersdorf	⌚	⌚	⌚	⌚	⌚	⌚	⌚	⌚	⌚	⌚	⌚	⌚	⌚	⌚
Kirchenthumbach	⌚	⌚	⌚	⌚	⌚	⌚	⌚	⌚	⌚	⌚	⌚	⌚	⌚	⌚
Pegnitz (Bf)	08:10	10:10	12:10	14:10	16:10	18:10	20:10	08:10	10:10	12:10	14:10	16:10	18:10	20:10
<i>Zug in Richtung Nürnberg</i>	08:18	10:18	12:18	14:18	16:18	18:18	20:18	08:18	10:18	12:18	14:18	16:18	18:18	20:18
<i>Zug in Richtung Bayreuth</i>	08:16	10:16	12:16	14:16	16:16	18:16	20:16	08:16	10:16	12:16	14:16	16:16	18:16	20:16

\* Für diese Fahrt am Montag gilt folgender Anmeldeschluss: Samstag, 12:00 Uhr!

! Die voraussichtliche Abfahrtszeit an den einzelnen Haltestellen wird Ihnen bei der Buchung mitgeteilt. Die Ankunftszeit kann sich je nach Fahrplanmeldung um wenige Minuten verschieben.

**Am 24.12. verkehren die BAXI Linien nur bis 14:00 Uhr. Fällt der 31.12. auf einen Werktag, Verkehr wie Samstag. An gesetzlichen Feiertagen Verkehr wie Sonntag.**

i **Sie wollen mit dem BAXI fahren und kennen sich nicht aus?**

**Unter der Rufnummer 09602 637 9797 stehen wir Ihnen Montag bis Freitag von 07:00 – 18:30 Uhr sowie Samstag von 07:00 – 12:00 Uhr gerne mit Rat und Tat zur Seite**

**und beantworten Ihre individuellen Fragen zum Fahrplanangebot, zu Tickets und Preisen. Natürlich kostenlos und unverbindlich.**

**An Sonn- und Feiertagen ist die Fahrtwunschzentrale nicht besetzt.**

Weitere Haltestellen, die ebenfalls nach Anmeldung angefahren werden (in alphabetischer Reihenfolge):

## GEMEINDE HALTESTELLEN

Eschenbach i.d.OPf.	Apfelbach, Breitenlohe, Eschenbach (Am Seniorenheim), Eschenbach (Förderschule), Eschenbach (Gewerbegebiet), Eschenbach (Gossenstr.), Eschenbach (Gymnasium), Eschenbach (Karlsplatz), Eschenbach (Kreuzkirche), Eschenbach (Rohrer), Eschenbach (Rußweiher), Eschenbach (Volksschule), Großkotzenreuth, Hotzberg, Netzaberg (Elvis-Pressley-Str.), Netzaberg (Haagerstr.), Netzaberg (John-F.-Kennedy-Ring), Netzaberg (Wernherr-v.-Braun-Str.), Neurunkenreuth, Obersee, Runkenreuth, Stegenthumbach, Thomasreuth, Trag, Witzlhof
Speinshart	Barbaraberg (Abzw.), Barbaraberg (Nr. 2), Dobertshof, Haselbrunn b. Speinshart, Haselhof, Höfen b. Eschenbach, Münchsreuth, Seitenthal, Speinshart, Tremmersdorf, Tremmersdorf (Siedlung), Zettlitz b. Eschenbach
Schlammersdorf	Ernstfeld b. Schlammersdorf, Holzmühle, Menzlas, Moos b. Schlammersdorf, Naslitz, Schlammersdorf
Kirchenthumbach	Altzirkendorf, Asbach, Burggrub, Dammelsdorf, Ernstfeld b. Kirchenthumbach, Fronlohe, Görglas, Göttersdorf b. Auerbach, Haselmühle, Heinersberg, Heinersreuth, Kirchenthumbach (Abzw. Kellers), Kirchenthumbach (Am Sandbrunnen), Kirchenthumbach (Eschenbacher Str.), Kichenthumbach (Post), Krücklasmühle, Lenkenreuth, Metzenhof, Metzlasreuth, Neuzirkendorf, Oberaichmühle (Abzw.), Oberlenkenreuth, Obertreinreuth, Penzenreuth, Pfaff enstetten, Röthenlohe, Sassenreuth, Sommerau, Tagmanns, Thurndorf (Dorfplatz), Thurndorf (Einöde Sehner), Thurndorf (Ziegelranken), Treinreuth, Weißenbrunn (b. Kirchenth. Kirche), Wölkersdorf
Vorbach	Oberbibrach
Pegnitz	Pegnitz (Bf)



Die voraussichtliche Abfahrtszeit an den einzelnen Haltestellen wird Ihnen bei der Buchung der Fahrt mitgeteilt. Die Ankunftszeit kann sich je nach Fahrplanmeldungen um wenige Minuten verschieben. Eine Fahrt von einer Haltestelle zu einer anderen Haltestelle ist nur in der im Fahrplan angegebenen Reihenfolge möglich. Der Bus fährt nur die Haltestelle an, für die eine Anmeldung vorliegt. Die Anmeldung einer Fahrt kann telefonisch unter der Rufnummer 09602 / 637 9797 erfolgen. Der Anmeldeschluss ist bei jeder Fahrt im Fahrplan angegeben. Die Fahrtwunschzentrale ist zu folgenden Zeiten erreichbar: Montag bis Freitag 7:00 Uhr – 18:30 Uhr und Samstag 7:00 Uhr – 12:00 Uhr. An Sonn- und Feiertagen ist die Fahrtwunschzentrale nicht besetzt.





\* Für diese Fahrt am Montag gilt folgender Anmeldeschluss: Samstag, 12:00 Uhr!

! Die voraussichtliche Abfahrtszeit an den einzelnen Haltestellen wird Ihnen bei der Buchung mitgeteilt. Die Ankunftszeit kann sich je nach Fahrplanmeldung um wenige Minuten verschieben.

**Am 24.12. verkehren die BAXI Linien nur bis 14:00 Uhr. Fällt der 31.12. auf einen Werktag, Verkehr wie Samstag. An gesetzlichen Feiertagen Verkehr wie Sonntag.**

i **Sie wollen mit dem BAXI fahren und kennen sich nicht aus?**

**Unter der Rufnummer 09602 637 9797 stehen wir Ihnen Montag bis Freitag von 07:00 – 18:30 Uhr sowie Samstag von 07:00 – 12:00 Uhr gerne mit Rat und Tat zur Seite und beantworten Ihre individuellen Fragen zum Fahrplanangebot, zu Tickets und Preisen. Natürlich kostenlos und unverbindlich.**

**An Sonn- und Feiertagen ist die Fahrtwunschzentrale nicht besetzt.**

Weitere Haltestellen, die ebenfalls nach Anmeldung angefahren werden (in alphabetischer Reihenfolge):

## GEMEINDE HALTESTELLEN

Schlammersdorf	Ernstfeld (b. Schlammersdorf), Holzmühle, Menzlas, Moos b. Schlammersdorf, Naslitz, Schlammersdorf
Vorbach	Grün, Höflas b. Vorbach, Oberbibrach, Oberbibrach (Vorbacher Straße), Oberhammermühle, Rosamühle, Unterbibrach, Vorbach (Bahnhofstr., Unterführung), Vorbach (Kirchbühlstr.), Vorbach (Ort), Vorbach (Poststraße)
Eschenbach i.d.OPf.	Eschenbach (Karlsplatz)
Speinshart	Barbaraberg (Abzw.), Barbaraberg (Nr. 2), Dobertshof, Haselbrunn b. Speinshart, Haselhof, Höfen b. Eschenbach, Münchsreuth, Seitenthal, Speinshart, Tremmersdorf, Tremmersdorf (Siedlung), Zettlitz b. Eschenbach
Kemnath	Kemnath (Primianusplatz), Kemnath-Neustadt (Bf)
Neustadt am Kulm	Filchendorf, Lämmershof, Mockersdorf, Neustadt a.K. (Nord), Neustadt a.K. (Raiffeisenb.), Neustadt a.K. (Rathaus), Scheckenhof, Tremau
Trabit	Bärnwinkel, Blankenmühle, Blankenmühle (Abzw.), Burkhardtsreuth, Feilersdorf, Feilershammer, Grub b. Trabit, Grünbach b. Trabit, Hub b. Trabit, Pichlberg, Preißach, Schmierhof (Abzw.), Trabit (Bf), Trabit (Fa. Leistritz), Weiherberg, Zainhammer (Abzw.), Zessau b. Trabit



Die voraussichtliche Abfahrtszeit an den einzelnen Haltestellen wird Ihnen bei der Buchung der Fahrt mitgeteilt. Die Ankunftszeit kann sich je nach Fahrplanmeldungen um wenige Minuten verschieben. Eine Fahrt von einer Haltestelle zu einer anderen Haltestelle ist nur in der im Fahrplan angegebenen Reihenfolge möglich. Der Bus fährt nur die Haltestelle an, für die eine Anmeldung vorliegt. Die Anmeldung einer Fahrt kann telefonisch unter der Rufnummer 09602 / 637 9797 erfolgen. Der Anmeldeschluss ist bei jeder Fahrt im Fahrplan angegeben. Die Fahrtwunschzentrale ist zu folgenden Zeiten erreichbar: Montag bis Freitag 7:00 Uhr – 18:30 Uhr und Samstag 7:00 Uhr – 12:00 Uhr. An Sonn- und Feiertagen ist die Fahrtwunschzentrale nicht besetzt.



\* Für diese Fahrt am Montag gilt folgender Anmeldeschluss: Samstag, 12:00 Uhr!

! Die voraussichtliche Abfahrtszeit an den einzelnen Haltestellen wird Ihnen bei der Buchung mitgeteilt. Die Ankunftszeit kann sich je nach Fahrplanmeldung um wenige Minuten verschieben.

**Am 24.12. verkehren die BAXI Linien nur bis 14:00 Uhr. Fällt der 31.12. auf einen Werktag, Verkehr wie Samstag. An gesetzlichen Feiertagen Verkehr wie Sonntag.**

i **Sie wollen mit dem BAXI fahren und kennen sich nicht aus?**

**Unter der Rufnummer 09602 637 9797 stehen wir Ihnen Montag bis Freitag von 07:00 – 18:30 Uhr sowie Samstag von 07:00 – 12:00 Uhr gerne mit Rat und Tat zur Seite**

**und beantworten Ihre individuellen Fragen zum Fahrplanangebot, zu Tickets und Preisen. Natürlich kostenlos und unverbindlich.**

**An Sonn- und Feiertagen ist die Fahrtwunschzentrale nicht besetzt.**

Weitere Haltestellen, die ebenfalls nach Anmeldung angefahren werden (in alphabetischer Reihenfolge):

## GEMEINDE HALTESTELLEN

Trabitz	Bärnwinkel, Blankenmühle, Blankenmühle (Abzw.), Burkhardtsreuth, Feilersdorf, Feilershammer, Grub b. Trabitz, Grünbach b. Trabitz, Hub b. Trabitz, Pichlberg, Preißbach, Schmierhof (Abzw.), Trabitz (Bf), Trabitz (Fa. Leistritz), Weihersberg, Zainhammer (Abzw.), Zessau b. Trabitz
Neustadt am Kulm	Filchendorf, Lämmershof, Mockersdorf, Neustadt a.K. (Nord), Neustadt a.K. (Raiffeisenb.), Neustadt a.K. (Rathaus), Scheckenhof, Tremau
Kemnath	Kemnath (Primianusplatz), Kemnath-Neustadt (Bf)
Speinshart	Barbaraberg (Abzw.), Barbaraberg (Nr. 2), Dobertshof, Haselbrunn b. Speinshart, Haselhof, Höfen b. Eschenbach, Münchsreuth, Seitenthal, Speinshart, Tremmersdorf, Tremmersdorf (Siedlung), Zettlitz b. Eschenbach
Eschenbach i.d.OPf.	Eschenbach (Karlsplatz)
Vorbach	Grün, Höflas b. Vorbach, Oberbibrach, Oberbibrach (Vorbacher Straße), Oberhammermühle, Rosamühle, Unterbibrach, Vorbach (Bahnhofstr., Unterführung), Vorbach (Kirchbühlstr.), Vorbach (Ort), Vorbach (Poststraße)
Schlammersdorf	Ernstfeld (b. Schlammersdorf), Holzmühle, Menzlas, Moos b. Schlammersdorf, Naslitz, Schlammersdorf



Die voraussichtliche Abfahrtszeit an den einzelnen Haltestellen wird Ihnen bei der Buchung der Fahrt mitgeteilt. Die Ankunftszeit kann sich je nach Fahrplanmeldungen um wenige Minuten verschieben. Eine Fahrt von einer Haltestelle zu einer anderen Haltestelle ist nur in der im Fahrplan angegebenen Reihenfolge möglich. Der Bus fährt nur die Haltestelle an, für die eine Anmeldung vorliegt. Die Anmeldung einer Fahrt kann telefonisch unter der Rufnummer 09602 / 637 9797 erfolgen. Der Anmeldeschluss ist bei jeder Fahrt im Fahrplan angegeben. Die Fahrtwunschzentrale ist zu folgenden Zeiten erreichbar: Montag bis Freitag 7:00 Uhr – 18:30 Uhr und Samstag 7:00 Uhr – 12:00 Uhr. An Sonn- und Feiertagen ist die Fahrtwunschzentrale nicht besetzt.

**BAXI - Linie 8439****Trabitz - Eschenbach i.d.OPf. - Grafenwöhr -  
Schwarzenbach - Pressath**

**09602  
637 9797**
**Linie 8439**

Fahrt-Nr.	Montag - Freitag						
	003	005	011	007	017	009	013
<b>Anmeldeschluss</b>	<b>07:37</b>	<b>08:37</b>	<b>10:37</b>	<b>12:37</b>	<b>14:37</b>	<b>17:37</b>	<b>18:30</b>
<i>Zug aus Richtung Bayreuth</i>	08:36	09:36	11:36	13:30	15:36	18:36	19:36
<i>Zug aus Richtung Weiden i.d.OPf.</i>	08:23	09:25	11:25	12:25	15:25	18:25	19:25
Trabitz (Bf)	08:37	09:37	11:37	13:37	15:37	18:37	19:52
Eschenbach i.d.OPf.	☹	☹	☹	☹	☹	☹	☹
Grafenwöhr	☹	☹	☹	☹	☹	☹	☹
Schwarzenbach	☹	☹	☹	☹	☹	☹	☹
Pressath	☹	☹	☹	☹	☹	☹	☹
Pressath (Bf)	09:19	10:19	12:19	14:19	16:19	19:19	20:34
<i>Zug in Richtung Weiden i.d.OPf.</i>	09:42	10:42	12:42	14:42	16:42	19:42	20:59
<i>Zug in Richtung Bayreuth</i>	09:20	10:20	12:20	14:20	16:20	19:20	20:36

Fahrt-Nr.	Samstag							Sonntag						
	203	205	207	215	209	211	213	301	305	303	307	309	311	313
<b>Anmeldeschluss</b>	<b>18:30</b> (Vortag)	<b>08:37</b>	<b>10:37</b>	<b>12:00</b>	<b>12:00</b>	<b>12:00</b>	<b>12:00</b>	<b>12:00</b> (Sa)	<b>12:00</b> (Sa)	<b>12:00</b> (Sa)	<b>12:00</b> (Sa)	<b>12:00</b> (Sa)	<b>12:00</b> (Sa)	<b>12:00</b> (Sa)
<i>Zug aus Richtung Bayreuth</i>	07:07	09:36	11:36	13:36	15:36	17:36	19:36	07:07	09:36	11:36	13:36	15:36	17:36	19:36
<i>Zug aus Richtung Weiden i.d.OPf.</i>	-	09:25	11:25	13:25	15:25	17:25	19:25	-	09:25	11:25	13:25	15:25	17:25	19:25
Trabitz (Bf)	07:32	09:37	11:37	13:37	15:37	17:37	19:52	07:32	09:37	11:37	13:37	15:37	17:37	19:52
Eschenbach i.d.OPf.	☹	☹	☹	☹	☹	☹	☹	☹	☹	☹	☹	☹	☹	☹
Grafenwöhr	☹	☹	☹	☹	☹	☹	☹	☹	☹	☹	☹	☹	☹	☹
Schwarzenbach	☹	☹	☹	☹	☹	☹	☹	☹	☹	☹	☹	☹	☹	☹
Pressath	☹	☹	☹	☹	☹	☹	☹	☹	☹	☹	☹	☹	☹	☹
Pressath (Bf)	08:14	10:19	12:19	14:19	16:19	18:19	20:34	08:14	10:19	12:19	14:19	16:19	18:19	20:34
<i>Zug in Richtung Weiden i.d.OPf.</i>	08:42	10:42	12:42	14:42	16:42	19:42	20:59	08:42	10:42	12:42	14:42	16:42	19:42	20:59
<i>Zug in Richtung Bayreuth</i>	08:18	10:20	12:20	14:20	16:20	19:20	20:36	08:18	10:20	12:20	14:20	16:20	19:20	20:36

Die voraussichtliche Abfahrtszeit an den einzelnen Haltestellen wird Ihnen bei der Buchung mitgeteilt. Die Ankunftszeit kann sich je nach Fahrtanmeldung um wenige Minuten verschieben.  
**Am 24.12. verkehren die BAXI Linien nur bis 14:00 Uhr. Fällt der 31.12. auf einen Werktag, Verkehr wie Samstag. An gesetzlichen Feiertagen Verkehr wie Sonntag.**

**i Sie wollen mit dem BAXI fahren und kennen sich nicht aus?**

**Unter der Rufnummer 09602 637 9797 stehen wir Ihnen Montag bis Freitag von 07:00 – 18:30 Uhr sowie Samstag von 07:00 – 12:00 Uhr gerne mit Rat und Tat zur Seite und beantworten Ihre individuellen Fragen zum Fahrplanangebot, zu Tickets und Preisen. Natürlich kostenlos und unverbindlich.  
 An Sonn- und Feiertagen ist die Fahrtwunschzentrale nicht besetzt.**

Weitere Haltestellen, die ebenfalls nach Anmeldung angefahren werden (in alphabetischer Reihenfolge):

## GEMEINDE HALTESTELLEN

GEMEINDE	HALTESTELLEN
Trabitz	Bärnwinkel, Blankenmühle, Blankenmühle (Abzw.), Burkhardtsreuth, Feilersdorf, Feilershammer, Grub b. Trabitz, Grünbach b. Trabitz, Hub b. Trabitz, Pichlberg, Preißbach, Schmierhof (Abzw.), Trabitz (Bf), Trabitz (Fa. Leistritz), Weihersberg, Zainhammer (Abzw.), Zessau b. Trabitz
Eschenbach i.d.OPf.	Apfelbach, Breitenlohe, Eschenbach (Am Seniorenheim), Eschenbach (Förderschule), Eschenbach (Gewerbegebiet), Eschenbach (Gossenstr.), Eschenbach (Gymnasium), Eschenbach (Karlsplatz), Eschenbach (Kreuzkirche), Eschenbach (Rohrer), Eschenbach (Rußweiher), Eschenbach (Volksschule), Großkotzenreuth, Hotzberg, Neurunkenreuth, Netzaberg (Elvis-Pressley-Str.), Netzaberg (Haagerstr.), Netzaberg (John-F.-Kennedy-Ring), Netzaberg (Wernherr-v.-Braun-Str.), Obersee, Runkenreuth, Stegenthumbach, Thomasreuth, Trag, Witzlhof
Grafenwöhr	Bruckendorfgmünd, Dorfgmünd, Gössenreuth, Grafenwöhr (Bf), Grafenwöhr (Böhm), Grafenwöhr (Eichendorff str.), Grafenwöhr (Geismanskeller), Grafenwöhr (Gründerzentrum), Grafenwöhr (Lager), Grafenwöhr (Marienplatz), Grafenwöhr (Michaelswerk), Grafenwöhr (Ochsenhut), Grafenwöhr (Post), Grafenwöhr (Waldbad), Grafenwöhr (Wolfgangssiedlung), Hammergmünd, Moos b. Grafenwöhr (Abzw.)
Schwarzenbach	Pechhof, Schwarzenbach (Birkenweg), Schwarzenbach (Hohe Straße), Schwarzenbach (Bahnhof)
Pressath	Altendorf, Dießfurt, Dießfurt (Josephstal), Döllnitz b. Pressath, Eichelberg, Hessenreuth, Pfaff enreuth b. Pressath, Pressath (Abzw. Bf), Pressath (Bachstr.), Pressath (Bf), Pressath (Gewerbegebiet West), Pressath (Haus d. Heimat), Pressath (Kirche), Pressath (Schinnerstr.), Pressath (Schule), Riggau, Troschelhammer, Wollau, Zintlhammer



Die voraussichtliche Abfahrtszeit an den einzelnen Haltestellen wird Ihnen bei der Buchung der Fahrt mitgeteilt. Die Ankunftszeit kann sich je nach Fahrtanmeldungen um wenige Minuten verschieben. Eine Fahrt von einer Haltestelle zu einer anderen Haltestelle ist nur in der im Fahrplan angegebenen Reihenfolge möglich. Der Bus fährt nur die Haltestelle an, für die eine Anmeldung vorliegt. Die Anmeldung einer Fahrt kann telefonisch unter der Rufnummer 09602 / 637 9797 erfolgen. Der Anmeldeschluss ist bei jeder Fahrt im Fahrplan angegeben. Die Fahrtwunschzentrale ist zu folgenden Zeiten erreichbar: Montag bis Freitag 7:00 Uhr – 18:30 Uhr und Samstag 7:00 Uhr – 12:00 Uhr. An Sonn- und Feiertagen ist die Fahrtwunschzentrale nicht besetzt.

**BAXI - Linie 8439****Pressath – Schwarzenbach – Grafenwöhr –  
Eschenbach i.d.OPf. – Trabit**

**09602  
637 9797**
**Linie 8439**

<b>Montag – Freitag</b>									
<b>Fahrt-Nr.</b>	<b>020</b>	<b>022</b>	<b>004</b>	<b>006</b>	<b>010</b>	<b>008</b>	<b>012</b>	<b>014</b>	<b>018</b>
<b>Anmeldeschluss</b>	<b>18:30</b> (Vortag)*	<b>07:42</b>	<b>09:42</b>	<b>10:42</b>	<b>13:42</b>	<b>15:42</b>	<b>16:42</b>	<b>18:30</b>	<b>18:30</b>
<i>Zug aus Richtung Bayreuth</i>	05:25	08:41	10:41	11:41	14:41	16:41	17:41	19:41	20:58
<i>Zug aus Richtung Weiden i.d.OPf.</i>	06:02	08:18	10:20	11:20	14:20	16:20	17:20	19:20	20:36
Pressath (Bf)	06:04	08:42	10:42	11:42	14:42	16:42	17:42	19:42	21:00
Pressath	⌚	⌚	⌚	⌚	⌚	⌚	⌚	⌚	⌚
Schwarzenbach	⌚	⌚	⌚	⌚	⌚	⌚	⌚	⌚	⌚
Grafenwöhr	⌚	⌚	⌚	⌚	⌚	⌚	⌚	⌚	⌚
Eschenbach i.d.OPf.	⌚	⌚	⌚	⌚	⌚	⌚	⌚	⌚	⌚
Trabit (Bf)	06:46	09:25	11:25	12:25	15:25	17:25	18:25	20:25	21:43
<i>Zug in Richtung Bayreuth</i>	07:09	09:25	11:25	12:25	15:25	17:25	18:25	20:41	21:47
<i>Zug in Richtung Weiden i.d.OPf.</i>	07:08	09:37	11:37	12:37	15:37	17:37	18:37	20:54	22:36

<b>Samstag</b>								<b>Sonntag</b>						
<b>Fahrt-Nr.</b>	<b>202</b>	<b>204</b>	<b>206</b>	<b>208</b>	<b>210</b>	<b>212</b>	<b>216</b>	<b>302</b>	<b>304</b>	<b>306</b>	<b>308</b>	<b>310</b>	<b>312</b>	<b>316</b>
<b>Anmeldeschluss</b>	<b>07:42</b>	<b>09:42</b>	<b>11:42</b>	<b>12:00</b>	<b>12:00</b>	<b>12:00</b>	<b>12:00</b>	<b>12:00</b> (Sa)	<b>12:00</b> (Sa)	<b>12:00</b> (Sa)	<b>12:00</b> (Sa)	<b>12:00</b> (Sa)	<b>12:00</b> (Sa)	<b>12:00</b> (Sa)
<i>Zug aus Richtung Bayreuth</i>	08:41	10:41	12:41	14:41	16:41	18:41	20:58	08:41	10:41	12:41	14:41	16:41	18:41	20:58
<i>Zug aus Richtung Weiden i.d.OPf.</i>	08:18	10:20	12:20	14:20	16:20	18:20	20:36	08:18	10:20	12:20	14:20	16:20	18:20	20:36
Pressath (Bf)	08:42	10:42	12:42	14:42	16:42	18:42	21:00	08:42	10:42	12:42	14:42	16:42	18:42	21:00
Pressath	⌚	⌚	⌚	⌚	⌚	⌚	⌚	⌚	⌚	⌚	⌚	⌚	⌚	⌚
Schwarzenbach	⌚	⌚	⌚	⌚	⌚	⌚	⌚	⌚	⌚	⌚	⌚	⌚	⌚	⌚
Grafenwöhr	⌚	⌚	⌚	⌚	⌚	⌚	⌚	⌚	⌚	⌚	⌚	⌚	⌚	⌚
Eschenbach i.d.OPf.	⌚	⌚	⌚	⌚	⌚	⌚	⌚	⌚	⌚	⌚	⌚	⌚	⌚	⌚
Trabit (Bf)	09:25	11:25	13:25	15:25	17:25	19:25	21:43	09:25	11:25	13:25	15:25	17:25	19:25	21:43
<i>Zug in Richtung Bayreuth</i>	09:25	11:25	13:25	15:25	17:25	19:25	21:47	09:25	11:25	13:25	15:25	17:25	19:25	21:47
<i>Zug in Richtung Weiden i.d.OPf.</i>	09:37	11:37	13:37	15:37	17:37	19:37	22:36	09:37	11:37	13:37	15:37	17:37	19:37	22:36

\* Für diese Fahrt am Montag gilt folgender Anmeldeschluss: Samstag, 12:00 Uhr!

! Die voraussichtliche Abfahrtszeit an den einzelnen Haltestellen wird Ihnen bei der Buchung mitgeteilt. Die Ankunftszeit kann sich je nach Fahrplanmeldung um wenige Minuten verschieben.

**Am 24.12. verkehren die BAXI Linien nur bis 14:00 Uhr. Fällt der 31.12. auf einen Werktag, Verkehr wie Samstag. An gesetzlichen Feiertagen Verkehr wie Sonntag.**

i **Sie wollen mit dem BAXI fahren und kennen sich nicht aus?**

**Unter der Rufnummer 09602 637 9797 stehen wir Ihnen Montag bis Freitag von 07:00 – 18:30 Uhr sowie Samstag von 07:00 – 12:00 Uhr gerne mit Rat und Tat zur Seite**

**und beantworten Ihre individuellen Fragen zum Fahrplanangebot, zu Tickets und Preisen. Natürlich kostenlos und unverbindlich.**

**An Sonn- und Feiertagen ist die Fahrtwunschzentrale nicht besetzt.**

Weitere Haltestellen, die ebenfalls nach Anmeldung angefahren werden (in alphabetischer Reihenfolge):

## GEMEINDE HALTESTELLEN

Pressath	Altendorf, Dießfurt, Dießfurt (Josephstal), Döllnitz b. Pressath, Eichelberg, Hessenreuth, Pfaff enreuth b. Pressath, Pressath (Abzw. Bf.), Pressath (Bachstr.), Pressath (Bf.), Pressath (Gewerbegebiet West), Pressath (Haus d. Heimat), Pressath (Kirche), Pressath (Schinnerstr.), Pressath (Schule), Riggau, Troschelhammer, Wollau, Zintlhammer
Schwarzenbach	Pechhof, Schwarzenbach (Birkenweg), Schwarzenbach (Hohe Straße), Schwarzenbach (Bahnhof)
Grafenwöhr	Bruckendorfgmünd, Dorfgmünd, Gössenreuth, Grafenwöhr (Bf.), Grafenwöhr (Böhm), Grafenwöhr (Eichendorff str.), Grafenwöhr (Geismanskeller), Grafenwöhr (Gründerzentrum), Grafenwöhr (Lager), Grafenwöhr (Marienplatz), Grafenwöhr (Michaelswerk), Grafenwöhr (Ochsenhut), Grafenwöhr (Post), Grafenwöhr (Waldbad), Grafenwöhr (Wolfgangssiedlung), Hammergmünd, Moos b. Grafenwöhr (Abzw.)
Eschenbach i.d.OPf.	Apfelbach, Breitenlohe, Eschenbach (Am Seniorenheim), Eschenbach (Förderschule), Eschenbach (Gewerbegebiet), Eschenbach (Gossenstr.), Eschenbach (Gymnasium), Eschenbach (Karlsplatz), Eschenbach (Kreuzkirche), Eschenbach (Rohrer), Eschenbach (Rußweiher), Eschenbach (Volksschule), Großkotzenreuth, Hotzberg, Neurunkenreuth, Netzaberg (Elvis-Pressley-Str.), Netzaberg (Haagerstr.), Netzaberg (John-F.-Kennedy-Ring), Netzaberg (Wernherr-v.-Braun-Str.), Obersee, Runkenreuth, Stegenthumbach, Thomasreuth, Trag, Witzlhof
Trabit	Bärwinkel, Blankenmühle, Blankenmühle (Abzw.), Burkhardsreuth, Feilersdorf, Feilershammer, Grub b. Trabit, Grünbach b. Trabit, Hub b. Trabit, Pichlberg, Preißbach, Schmierhof (Abzw.), Trabit (Bf.), Trabit (Fa. Leistriz), Weihersberg, Zainhammer (Abzw.), Zessau b. Trabit



Die voraussichtliche Abfahrtszeit an den einzelnen Haltestellen wird Ihnen bei der Buchung der Fahrt mitgeteilt. Die Ankunftszeit kann sich je nach Fahrplanmeldungen um wenige Minuten verschieben. Eine Fahrt von einer Haltestelle zu einer anderen Haltestelle ist nur in der im Fahrplan angegebenen Reihenfolge möglich. Der Bus fährt nur die Haltestelle an, für die eine Anmeldung vorliegt. Die Anmeldung einer Fahrt kann telefonisch unter der Rufnummer 09602 / 637 9797 erfolgen. Der Anmeldeschluss ist bei jeder Fahrt im Fahrplan angegeben. Die Fahrtwunschzentrale ist zu folgenden Zeiten erreichbar: Montag bis Freitag 7:00 Uhr – 18:30 Uhr und Samstag 7:00 Uhr – 12:00 Uhr. An Sonn- und Feiertagen ist die Fahrtwunschzentrale nicht besetzt.

**BAXI - Linie 8440**

**Windischeschenbach - Kirchendemenreuth - Parkstein - Püchersreuth -  
Störnstein - Neustadt an der Waldnaab - Altenstadt an der Waldnaab**

**09602  
637 9797**

**Linie 8440**

	Montag - Freitag				
Fahrt-Nr.	001	005	011	017	019
<b>Bedienungseinschränkungen</b>	<b>A1</b>		<b>A2</b>	<b>A1</b>	
<b>Anmeldeschluss</b>	<b>18:30 (Vortag)*</b>	<b>08:30</b>	<b>13:00</b>	<b>17:00</b>	<b>18:00</b>
Reuth b. Erbendorf	☒	☒	☒	☒	☒
Falkenberg	☒	☒	☒	☒	☒
Windischeschenbach	☒	☒	☒	☒	☒
Kirchendemenreuth	☒	☒	☒	☒	☒
Pressath	☒	☒	☒	☒	☒
Parkstein <sup>A</sup>	☒	☒	☒	☒	☒
Püchersreuth	☒	☒	☒	☒	☒
Störnstein	☒	☒	☒	☒	☒
Neustadt a.d.Waldnaab <sup>A</sup>	☒	☒	☒	☒	☒
Altenstadt a.d.Waldnaab <sup>A</sup>	☒	☒	☒	☒	☒
Altenstadt a.d.Waldnaab (Bf)	06:30	10:40	15:40	19:40	20:40
Zug in Richtung Weiden i.d.OPf.	06:38	10:53	15:53	19:53	20:53
Zug in Richtung Marktredwitz	07:06	11:06	16:06	20:06	21:05

	Samstag					Sonntag						
Fahrt-Nr.	205	207	213	215	219	321	303	307	309	313	315	319
<b>Anmeldeschluss</b>	<b>08:00</b>	<b>10:00</b>	<b>12:00</b>	<b>12:00</b>	<b>12:00</b>	<b>12:00 (Sa)</b>	<b>12:00 (Sa)</b>	<b>12:00 (Sa)</b>	<b>12:00 (Sa)</b>	<b>12:00 (Sa)</b>	<b>12:00 (Sa)</b>	<b>12:00 (Sa)</b>
Reuth b. Erbendorf	☒	☒	☒	☒	☒	☒	☒	☒	☒	☒	☒	☒
Falkenberg	☒	☒	☒	☒	☒	☒	☒	☒	☒	☒	☒	☒
Windischeschenbach	☒	☒	☒	☒	☒	☒	☒	☒	☒	☒	☒	☒
Kirchendemenreuth	☒	☒	☒	☒	☒	☒	☒	☒	☒	☒	☒	☒
Pressath	☒	☒	☒	☒	☒	☒	☒	☒	☒	☒	☒	☒
Parkstein <sup>A</sup>	☒	☒	☒	☒	☒	☒	☒	☒	☒	☒	☒	☒
Püchersreuth	☒	☒	☒	☒	☒	☒	☒	☒	☒	☒	☒	☒
Störnstein	☒	☒	☒	☒	☒	☒	☒	☒	☒	☒	☒	☒
Neustadt a.d.Waldnaab <sup>A</sup>	☒	☒	☒	☒	☒	☒	☒	☒	☒	☒	☒	☒
Altenstadt a.d.Waldnaab <sup>A</sup>	☒	☒	☒	☒	☒	☒	☒	☒	☒	☒	☒	☒
Altenstadt a.d.Waldnaab (Bf)	10:40	12:40	16:40	18:40	20:40	08:15	09:40	12:40	14:40	16:40	18:40	20:40
Zug in Richtung Weiden i.d.OPf.	10:53	12:53	16:53	18:53	20:53	08:57	09:57	12:57	14:57	16:59	18:57	20:53
Zug in Richtung Marktredwitz	11:06	13:06	17:06	19:06	21:05	08:06	10:06	13:06	15:06	17:06	19:06	21:05



\* Für diese Fahrt am Montag gilt folgender Anmeldeschluss: Samstag, 12:00 Uhr!

**A** Bei diesen Fahrten ist bei den gekennzeichneten Haltestellen nur ein Ausstieg möglich.

**I** Die voraussichtliche Abfahrtszeit an den einzelnen Haltestellen wird Ihnen bei der Buchung mitgeteilt. Die Ankunftszeit kann sich je nach Fahrplanmeldung um wenige Minuten verschieben.

**Am 24.12. verkehren die BAXI Linien nur bis 14:00 Uhr. Fällt der 31.12. auf einen Werktag, Verkehr wie Samstag. An gesetzlichen Feiertagen Verkehr wie Sonntag.**

**i** Sie wollen mit dem BAXI fahren und kennen sich nicht aus?

**Unter der Rufnummer 09602 637 9797 stehen wir Ihnen Montag bis Freitag von 07:00 – 18:30 Uhr sowie Samstag von 07:00 – 12:00 Uhr gerne mit Rat und Tat zur Seite und beantworten Ihre individuellen Fragen zum Fahrplanangebot, zu Tickets und Preisen. Natürlich kostenlos und unverbindlich.**

**An Sonn- und Feiertagen ist die Fahrtwunschzentrale nicht besetzt.**

Weitere Haltestellen, die ebenfalls nach Anmeldung angefahren werden (in alphabetischer Reihenfolge):

## GEMEINDE HALTESTELLEN

<b>Reuth b. Erbendorf</b>	Reuth (Bf), Reuth (Dr. Witt Platz)
<b>Falkenberg</b>	Falkenberg, Tannenlohe
<b>Windischeschenbach</b>	Bach, Berg, Bernstein, Dietersdorf (Abzw.), Dietersdorf (Ort), Gerbersdorf, Gleißenthal, Johannisthal b. Windischeschenbach, Lindenhof, Naabdemereuth, Neuhaus (Am Gewerbepark), Neuhaus (Gerberstr.), Neuhaus (Hl. Geist Kirche), Neuhaus (Marktplatz), Nottersdorf, Oberbaumühle, Odwalpersreuth, Pleisdorf, Schweinmühle, Windischeschenbach (Autohof Bergler), Windischeschenbach (Bahnhofstraße Nr. 15), Windischeschenbach (Bf), Windischeschenbach (Dornmühlstr.), Windischeschenbach (Edeka), Windischeschenbach (Eichendorffstraße Nr. 2), Windischeschenbach (Freibad), Windischeschenbach (GEO-Zentrum), Windischeschenbach (Hauptstraße Nr. 71), Windischeschenbach (Netto / Rossmann), Windischeschenbach (Neuhauser Str.), Windischeschenbach (Neustädter Str.), Windischeschenbach (Rathaus), Windischeschenbach (Stadtplatz)
<b>Kirchendemenreuth</b>	Altenparkstein, Denkenreuth, Dölsch, Dölsch (B22), Glasern, Kirchendemenreuth, Kirchendemenreuth (B22), Klobenreuth, Lenkermühle, Menzlhof (Abzw.), Obersdorf b. Kirchendemenreuth, Obersdorf (B22), Oed (Nr. 2), Oed (Nr. 9), Püllersreuth, Scherreuth, Steinreuth b. Kirchendemenreuth, Steinreuth (B22), Wendersreuth
<b>Pressath</b>	Friedersreuth
<b>Parkstein</b>	Hagen <sup>A1,2</sup> , Hammerles (Mitte) <sup>A1,2</sup> , Hammerles (Ortseingang) <sup>A1,2</sup> , Niederndorf <sup>A1,2</sup> , Niederndorf (Abzw.) <sup>A1,2</sup> , Parkstein (Abzw. Schwand) <sup>A1,2</sup> , Parkstein (Basaltstr.) <sup>A1,2</sup> , Parkstein (Bauhof) <sup>A1,2</sup> , Parkstein (Frühlingstr.) <sup>A1,2</sup> , Parkstein (Raiffeisenstr.) <sup>A1,2</sup> , Parkstein (Siedlung) <sup>A1,2</sup> , Parkstein (Theile) <sup>A1,2</sup> , Parkstein (Weidener Str.) <sup>A1,2</sup> , Parkstein (Witron) <sup>A1,2</sup> , Schwand <sup>A1,2</sup> , Schwand (Sportplatz) <sup>A1,2</sup> , Sogritz <sup>A1,2</sup>
<b>Püchersreuth</b>	Baumgarten b. Püchersreuth, Botzersreuth, Eppeneuth, Ilsenbach, Kahlhof, Kotzenbach, Mitteldorf, Pfaff enreuth b. Püchersreuth, Püchersreuth (ehem. Schule), Püchersreuth (Postamt), Rotzendorf, Walpersreuth, Wurz
<b>Störnstein</b>	Ernsthof, Lanz/Oberndorf, Störnstein (Bf), Störnstein (Floßer Str.), Störnstein (Gemeindezentrum), Störnstein (Im Dorf 6), Störnstein (Steinleite), Wöllershof, Wöllershof (Abzw.)
<b>Neustadt a.d. Waldnaab</b>	Mühlberg (Wallfahrtskirche St. Anna), Neustadt a.d. WN (Abzw. Gramaust.), Neustadt a.d. WN (Adolf-Kolping-Straße Nr. 5), Neustadt a.d. WN (ALDI / Rossmann), Neustadt a.d. WN (Am Vogelherd Nr. 44), Neustadt a.d. WN (Bergmühle), Neustadt a.d. WN (Breiter Weg), Neustadt a.d. WN (Danzinger Str.), Neustadt a.d. WN (Freizeitanlage Gramau), Neustadt a.d. WN (Freyung) <sup>A1</sup> , Neustadt a.d. WN (GS/HS), Neustadt a.d. WN (Im Wiesengrund), Neustadt a.d. WN (Kreis Krankenhaus), Neustadt a.d. WN (Mühlbergweg), Neustadt a.d. WN (Naabstraße Nr. 5), Neustadt a.d. WN (Polizeigebäude), Neustadt a.d. WN (Raiffeisenplatz), Neustadt a.d. WN (Schmellerstraße Nr. 16), Neustadt a.d. WN (Schulzentrum), Neustadt a.d. WN (Stadtplatz) <sup>A1</sup> , Neustadt a.d. WN (Tirschenreuther Str.) <sup>A1</sup>
<b>Altenstadt a.d. Waldnaab</b>	Altenstadt a.d. WN (Abzw. Parkst. Str.) <sup>A1</sup> , Altenstadt a.d. WN (Bf), Altenstadt a.d. WN (Egerländer Str.) <sup>A1</sup> , Altenstadt a.d. WN (Ernst-Kraus-Str.) <sup>A1</sup> , Altenstadt a.d. WN (Forsthaus) <sup>A1</sup> , Altenstadt a.d. WN (Großparkplatz) <sup>A1</sup> , Altenstadt a.d. WN (Kapuzinerstr.) <sup>A1</sup> , Altenstadt a.d. WN (Max-Reger-Str.) <sup>A1</sup> , Altenstadt a.d. WN (Mittelschule) <sup>A1</sup> , Altenstadt a.d. WN (Neue Kath. Kirche) <sup>A1</sup> , Altenstadt a.d. WN (Pfarrplatz) <sup>A1</sup> , Altenstadt a.d. WN (Waldnaabbrücke) <sup>A1</sup> , Buch, Buch (Brücke), Kotzau <sup>A1,2</sup> , Meerbodenreuth <sup>A1,2</sup> , Meerbodenreuth (Industriepark) <sup>A1,2</sup>



Die voraussichtliche Abfahrtszeit an den einzelnen Haltestellen wird Ihnen bei der Buchung der Fahrt mitgeteilt. Die Ankunftszeit kann sich je nach Fahrplanmeldungen um wenige Minuten verschieben. Eine Fahrt von einer Haltestelle zu einer anderen Haltestelle ist nur in der im Fahrplan angegebenen Reihenfolge möglich. Der Bus fährt nur die Haltestelle an, für die eine Anmeldung vorliegt. Die Anmeldung einer Fahrt kann telefonisch unter der Rufnummer 09602 / 637 9797 erfolgen. Der Anmeldeschluss ist bei jeder Fahrt im Fahrplan angegeben. Die Fahrtwunschzentrale ist zu folgenden Zeiten erreichbar: Montag bis Freitag 7:00 Uhr – 18:30 Uhr und Samstag 7:00 Uhr – 12:00 Uhr. An Sonn- und Feiertagen ist die Fahrtwunschzentrale nicht besetzt.



**E** Bei diesen Fahrten ist bei den gekennzeichneten Haltestellen nur ein Einstieg möglich.

**I** Die voraussichtliche Abfahrtszeit an den einzelnen Haltestellen wird Ihnen bei der Buchung mitgeteilt. Die Ankunftszeit kann sich je nach Fahrtanmeldung um wenige Minuten verschieben.  
**Am 24.12. verkehren die BAXI Linien nur bis 14:00 Uhr. Fällt der 31.12. auf einen Werktag, Verkehr wie Samstag. An gesetzlichen Feiertagen Verkehr wie Sonntag.**

**i** Sie wollen mit dem BAXI fahren und kennen sich nicht aus?

**Unter der Rufnummer 09602 637 9797 stehen wir Ihnen Montag bis Freitag von 07:00 – 18:30 Uhr sowie Samstag von 07:00 – 12:00 Uhr gerne mit Rat und Tat zur Seite und beantworten Ihre individuellen Fragen zum Fahrplanangebot, zu Tickets und Preisen. Natürlich kostenlos und unverbindlich.**  
**An Sonn- und Feiertagen ist die Fahrtwunschzentrale nicht besetzt.**

Weitere Haltestellen, die ebenfalls nach Anmeldung angefahren werden (in alphabetischer Reihenfolge):

## GEMEINDE HALTESTELLEN

<b>Altenstadt a.d.Waldnaab</b>	Altenstadt a.d.WN (Abzw. Parkst. Str.) <sup>E1,2,3</sup> , Altenstadt a.d.WN (Bf), Altenstadt a.d.WN (Egerländer Str.) <sup>E1,2,3</sup> , Altenstadt a.d.WN (Ernst-Kraus-Str.) <sup>E1,2,3</sup> , Altenstadt a.d.WN (Forsthaus) <sup>E1,2,3</sup> , Altenstadt a.d.WN (Großparkplatz) <sup>E1,2,3</sup> , Altenstadt a.d.WN (Kapuzinerstr.) <sup>E1,2,3</sup> , Altenstadt a.d.WN (Max-Reger-Str.) <sup>E1,2,3</sup> , Altenstadt a.d.WN (Mittelschule) <sup>E1,2,3</sup> , Altenstadt a.d.WN (Neue Kath. Kirche) <sup>E1,2,3</sup> , Altenstadt a.d.WN (Pfarrplatz) <sup>E1,2,3</sup> , Altenstadt a.d.WN (Waldnaabbrücke) <sup>E1,2,3</sup> , Buch, Buch (Brücke), Kotzau <sup>E2</sup> , Meerbodenreuth <sup>E2</sup> , Meerbodenreuth (Industriepark) <sup>E2</sup>
<b>Neustadt a.d.Waldnaab</b>	Mühlberg (Wallfahrtskirche St. Anna), Neustadt a.d.WN (Abzw. Gramaustr.), Neustadt a.d.WN (Adolf-Kolping-Straße Nr. 5), Neustadt a.d.WN (ALDI / Rossmann), Neustadt a.d.WN (Alte Straße) <sup>E1,2,3</sup> , Neustadt a.d.WN (Am Vogelherd Nr. 44), Neustadt a.d.WN (Bergmühle), Neustadt a.d.WN (Breiter Weg), Neustadt a.d.WN (Danzinger Str.), Neustadt a.d.WN (Freizeitanlage Gramau), Neustadt a.d.WN (Freyung) <sup>E1,2,3</sup> , Neustadt a.d.WN (GS/HS), Neustadt a.d.WN (Im Wiesengrund), Neustadt a.d.WN (Kreiskrankenhaus), Neustadt a.d.WN (Mühlbergweg), Neustadt a.d.WN (Naabstraße Nr. 5), Neustadt a.d.WN (Naabstraße Nr. 5), Neustadt a.d.WN (Raiffeisengebäude), Neustadt a.d.WN (Raiffeisenplatz), Neustadt a.d.WN (Schmellerstraße Nr. 16), Neustadt a.d.WN (Schulzentrum), Neustadt a.d.WN (Stadtplatz) <sup>E1,2,3</sup>
<b>Störnstein</b>	Ernsthof <sup>E3</sup> , Lanz/Oberndorf <sup>E3</sup> , Störnstein (Bf), Störnstein (Floßer Str.), Störnstein (Gemeindezentrum), Störnstein (Im Dorf 6), Störnstein (Steinleite), Wöllershof <sup>E3</sup> , Wöllershof (Abzw.) <sup>E3</sup>
<b>Püchersreuth</b>	Baumgarten b. Püchersreuth, Botzersreuth, Eppenreuth, Ilsenbach <sup>E3</sup> , Kahhof, Kotzenbach, Lindnerhof b. Floß, Mitteldorf, Pfaffenreuth b. Püchersreuth, Püchersreuth (ehem. Schule) <sup>E3</sup> , Püchersreuth (Postamt) <sup>E3</sup> , Rotzendorf, Walpersreuth, Wurz
<b>Parkstein</b>	Hagen <sup>E2</sup> , Hammerles (Mitte) <sup>E2</sup> , Hammerles (Ortseingang) <sup>E2</sup> , Niederndorf <sup>E2</sup> , Niederndorf (Abzw.) <sup>E2</sup> , Parkstein (Abzw. Schwand) <sup>E2</sup> , Parkstein (Basaltstr.) <sup>E2</sup> , Parkstein (Bahnhof) <sup>E2</sup> , Parkstein (Frühlingstr.) <sup>E2</sup> , Parkstein (Raiffeisenstr.) <sup>E2</sup> , Parkstein (Siedlung) <sup>E2</sup> , Parkstein (Theile) <sup>E2</sup> , Parkstein (Weidener Str.) <sup>E2</sup> , Parkstein (Witron) <sup>E2</sup> , Schwand <sup>E2</sup> , Schwand (Sportplatz) <sup>E2</sup> , Sogritz <sup>E2</sup>
<b>Pressath</b>	Friedersreuth
<b>Kirchendemenreuth</b>	Altenparkstein, Denkenreuth, Döltsch, Döltsch (B22) <sup>E2</sup> , Glasern, Kirchendemenreuth <sup>E2</sup> , Kirchendemenreuth (B22) <sup>E2</sup> , Klobenreuth, Lenkermühle, Menzhof (Abzw.), Obersdorf b. Kirchendemenreuth <sup>E2</sup> , Obersdorf (B22) <sup>E2</sup> , Oed (Nr. 2), Oed (Nr. 9), Püllersreuth, Scherreuth, Steinreuth b. Kirchendemenreuth, Steinreuth (B22), Wendersreuth <sup>E2</sup>
<b>Windischeschenbach</b>	Bach, Berg, Bernstein, Dietersdorf (Abzw.), Dietersdorf (Ort), Gerbersdorf, Gleißenthal, Johannisthal b. Windischeschenbach, Lindenhof, Naabdemenreuth, Neuhaus (Am Gewerbepark), Neuhaus (Gerberstr.), Neuhaus (Hl. Geist Kirche), Neuhaus (Marktplatz), Nottersdorf, Oberbaumühle, Ödwalpersreuth, Pleisdorf, Schweinmühle, Windischeschenbach (Autohof Bergler), Windischeschenbach (Bahnhofstraße Nr. 15), Windischeschenbach (Bf), Windischeschenbach (Dornmühlstr.), Windischeschenbach (Edeka), Windischeschenbach (Eichendorffstraße Nr. 2), Windischeschenbach (Freibad), Windischeschenbach (GEO-Zentrum), Windischeschenbach (Hauptstraße Nr. 71), Windischeschenbach (Netto / Rossmann), Windischeschenbach (Neuhauser Str.), Windischeschenbach (Neustädter Str.), Windischeschenbach (Rathaus), Windischeschenbach (Stadtplatz)
<b>Falkenberg Reuth b. Erbendorf</b>	Falkenberg, Tannenlohe Reuth (Bf), Reuth (Dr. Witt Platz)



Die voraussichtliche Abfahrtszeit an den einzelnen Haltestellen wird Ihnen bei der Buchung der Fahrt mitgeteilt. Die Ankunftszeit kann sich je nach Fahrtanmeldungen um wenige Minuten verschieben. Eine Fahrt von einer Haltestelle zu einer anderen Haltestelle ist nur in der im Fahrplan angegebenen Reihenfolge möglich. Der Bus fährt nur die Haltestelle an, für die eine Anmeldung vorliegt. Die Anmeldung einer Fahrt kann telefonisch unter der Rufnummer 09602 / 637 9797 erfolgen. Der Anmeldeschluss ist bei jeder Fahrt im Fahrplan angegeben. Die Fahrtwunschzentrale ist zu folgenden Zeiten erreichbar: Montag bis Freitag 7:00 Uhr – 18:30 Uhr und Samstag 7:00 Uhr – 12:00 Uhr. An Sonn- und Feiertagen ist die Fahrtwunschzentrale nicht besetzt.

**BAXI - Linie 8441****Irchenrieth - Bechtsrieth - Trebsau - Schirmitz**

**09602  
637 9797**
**Linie 8441**

<b>Montag - Freitag</b>						
<b>Fahrt-Nr.</b>	<b>001</b>	<b>003</b>	<b>005</b>	<b>007</b>	<b>009</b>	<b>011</b>
<b>Bedienungseinschränkungen</b>		<b>F</b>	<b>F</b>	<b>S</b>		
<b>Anmeldeschluss</b>	<b>08:30</b>	<b>09:30</b>	<b>13:30</b>	<b>15:30</b>	<b>16:30</b>	<b>18:30</b>
Irchenrieth	☒	☒	☒	☒	☒	☒
Bechtsrieth	☒	☒	☒	☒	☒	☒
Trebsau	☒	☒	☒	☒	☒	☒
Schirmitz	☒	☒	☒	☒	☒	☒
Schirmitz (Rathaus)	10:15	11:15	14:58	17:03	18:03	19:58
<i>Bus Linie 4/94 nach Weiden i.d.OPf.</i>	<i>10:17</i>	<i>11:17</i>	<i>15:00</i>	<i>17:05</i>	<i>18:05</i>	<i>20:00</i>
Weiden i.d.OPf. (Bf)	-	-	-	-	-	-

<b>Samstag</b>						<b>Sonntag</b>					
<b>Fahrt-Nr.</b>	<b>013</b>	<b>015</b>	<b>017</b>	<b>019</b>	<b>021</b>	<b>023</b>	<b>025</b>	<b>027</b>	<b>029</b>	<b>031</b>	<b>033</b>
<b>Anmeldeschluss</b>	<b>09:00</b>	<b>12:00</b>	<b>12:00</b>	<b>12:00</b>	<b>12:00</b>	<b>12:00 (Sa)</b>	<b>12:00 (Sa)</b>	<b>12:00 (Sa)</b>	<b>12:00 (Sa)</b>	<b>12:00 (Sa)</b>	<b>12:00 (Sa)</b>
Irchenrieth	☒	☒	☒	☒	☒	☒	☒	☒	☒	☒	☒
Bechtsrieth	☒	☒	☒	☒	☒	☒	☒	☒	☒	☒	☒
Trebsau	☒	☒	☒	☒	☒	☒	☒	☒	☒	☒	☒
Schirmitz	☒	☒	☒	☒	☒	☒	☒	☒	☒	☒	☒
Schirmitz (Rathaus)	10:38	14:38	16:38	17:58	19:58	08:18	09:18	11:18	13:18	15:18	17:18
<i>Bus Linie 4/94 nach Weiden i.d.OPf.</i>	<i>10:40</i>	<i>14:40</i>	<i>16:40</i>	<i>18:00</i>	-	-	-	<i>11:20</i>	<i>13:20</i>	<i>15:20</i>	<i>17:20</i>
Weiden i.d.OPf. (Bf)	-	-	-	-	☒	☒	☒	-	-	-	-

**F** Diese Fahrten sind nur in den Ferien und an schulfreien Tagen möglich.

**S** Diese Fahrten sind nur an Schultagen möglich.

**I** Die voraussichtliche Abfahrtszeit an den einzelnen Haltestellen wird Ihnen bei der Buchung mitgeteilt. Die Ankunftszeit kann sich je nach Fahrplanmeldung um wenige Minuten verschieben.

**Am 24.12. verkehren die BAXI Linien nur bis 14:00 Uhr. Fällt der 31.12. auf einen Werktag, Verkehr wie Samstag. An gesetzlichen Feiertagen Verkehr wie Sonntag.**

**i** Sie wollen mit dem BAXI fahren und kennen sich nicht aus?

**Unter der Rufnummer 09602 637 9797 stehen wir Ihnen Montag bis Freitag von 07:00 – 18:30 Uhr sowie Samstag von 07:00 – 12:00 Uhr gerne mit Rat und Tat zur Seite und beantworten Ihre individuellen Fragen zum Fahrplanangebot, zu Tickets und Preisen. Natürlich kostenlos und unverbindlich.**

**An Sonn- und Feiertagen ist die Fahrtwunschzentrale nicht besetzt.**

Weitere Haltestellen, die ebenfalls nach Anmeldung angefahren werden (in alphabetischer Reihenfolge):

## GEMEINDE HALTESTELLEN

Irchenrieth Irchenrieth (Gerberstr.), Irchenrieth (Grohmann), Irchenrieth (Im Kreuth), Irchenrieth (Kirche), Irchenrieth (Lebenshilfe), Irchenrieth (Post), Irchenrieth (Spielplatz)

Bechtsrieth Bechtsrieth (Fliederstr.), Bechtsrieth (Kriegerdenkmal), Bechtsrieth (Schule)

Trebsau Trebsau

Schirmitz Schirmitz (Rathaus), Schirmitz (Sandstraße/Abzw. Sonnenstraße)

Weiden i.d.OPf. Weiden i.d.OPf. (Bf)



Die voraussichtliche Abfahrtszeit an den einzelnen Haltestellen wird Ihnen bei der Buchung der Fahrt mitgeteilt. Die Ankunftszeit kann sich je nach Fahrplanmeldungen um wenige Minuten verschieben. Eine Fahrt von einer Haltestelle zu einer anderen Haltestelle ist nur in der im Fahrplan angegebenen Reihenfolge möglich. Der Bus fährt nur die Haltestelle an, für die eine Anmeldung vorliegt. Die Anmeldung einer Fahrt kann telefonisch unter der Rufnummer 09602 / 637 9797 erfolgen. Der Anmeldeschluss ist bei jeder Fahrt im Fahrplan angegeben. Die Fahrtwunschzentrale ist zu folgenden Zeiten erreichbar: Montag bis Freitag 7:00 Uhr – 18:30 Uhr und Samstag 7:00 Uhr – 12:00 Uhr. An Sonn- und Feiertagen ist die Fahrtwunschzentrale nicht besetzt.



**F** Diese Fahrten sind nur in den Ferien und an schulfreien Tagen möglich.

**S** Diese Fahrten sind nur an Schultagen möglich.

**I** Die voraussichtliche Abfahrtszeit an den einzelnen Haltestellen wird Ihnen bei der Buchung mitgeteilt. Die Ankunftszeit kann sich je nach Fahrplanmeldung um wenige Minuten verschieben.

**Am 24.12. verkehren die BAXI Linien nur bis 14:00 Uhr. Fällt der 31.12. auf einen Werktag, Verkehr wie Samstag. An gesetzlichen Feiertagen Verkehr wie Sonntag.**

**i** Sie wollen mit dem BAXI fahren und kennen sich nicht aus?

**Unter der Rufnummer 09602 637 9797 stehen wir Ihnen Montag bis Freitag von 07:00 – 18:30 Uhr sowie Samstag von 07:00 – 12:00 Uhr gerne mit Rat und Tat zur Seite und beantworten Ihre individuellen Fragen zum Fahrplanangebot, zu Tickets und Preisen. Natürlich kostenlos und unverbindlich.**

**An Sonn- und Feiertagen ist die Fahrtwunschzentrale nicht besetzt.**

Weitere Haltestellen, die ebenfalls nach Anmeldung angefahren werden (in alphabetischer Reihenfolge):

## GEMEINDE HALTESTELLEN

Weiden i.d.OPf.	Weiden i.d.OPf. (Bf)
Schirmitz	Schirmitz (Rathaus), Schirmitz (Sandstraße/Abzw. Sonnenstraße)
Trebsau	Trebsau
Bechtsrieth	Bechtsrieth (Fliederstr.), Bechtsrieth (Kriegerdenkmal), Bechtsrieth (Schule)
Irchenrieth	Irchenrieth (Gerberstr.), Irchenrieth (Grohmann), Irchenrieth (Im Kreuth), Irchenrieth (Kirche), Irchenrieth (Lebenshilfe), Irchenrieth (Post), Irchenrieth (Spielplatz)



Die voraussichtliche Abfahrtszeit an den einzelnen Haltestellen wird Ihnen bei der Buchung der Fahrt mitgeteilt. Die Ankunftszeit kann sich je nach Fahrplanmeldungen um wenige Minuten verschieben. Eine Fahrt von einer Haltestelle zu einer anderen Haltestelle ist nur in der im Fahrplan angegebenen Reihenfolge möglich. Der Bus fährt nur die Haltestelle an, für die eine Anmeldung vorliegt. Die Anmeldung einer Fahrt kann telefonisch unter der Rufnummer 09602 / 637 9797 erfolgen. Der Anmeldeschluss ist bei jeder Fahrt im Fahrplan angegeben. Die Fahrtwunschzentrale ist zu folgenden Zeiten erreichbar: Montag bis Freitag 7:00 Uhr – 18:30 Uhr und Samstag 7:00 Uhr – 12:00 Uhr. An Sonn- und Feiertagen ist die Fahrtwunschzentrale nicht besetzt.

**BAXI - Linie 8442****Eschenbach i.d.OPf. – Grafenwöhr – Kaltenbrunn – Freihung**

**09602  
637 9797**
**Linie 8442**

Montag - Freitag								
Fahrt-Nr.	001	003	005	007	009	011	013	015
<b>Anmeldeschluss</b>	<b>18:30</b> (Vortag)*	<b>18:30</b> (Vortag)*	<b>08:30</b>	<b>10:30</b>	<b>12:30</b>	<b>14:30</b>	<b>16:30</b>	<b>18:30</b>
Eschenbach i.d.OPf.	⌚	⌚	⌚	⌚	⌚	⌚	⌚	⌚
Gössenreuth	⌚	⌚	⌚	⌚	⌚	⌚	⌚	⌚
Grafenwöhr (Bf)	⌚	⌚	⌚	⌚	⌚	⌚	⌚	⌚
Grafenwöhr	⌚	⌚	⌚	⌚	⌚	⌚	⌚	⌚
Kaltenbrunn	⌚	⌚	⌚	⌚	⌚	⌚	⌚	⌚
Freihung (Bf)	06:20	08:15	10:15	12:15	14:15	16:15	18:15	20:15
<i>Zug in Richtung Nürnberg</i>	06:24	08:21	10:21	12:21	14:21	16:20	18:21	20:21
<i>Zug in Richtung Weiden i.d.OPf.</i>	06:23	08:35	10:37	12:37	14:37	16:37	18:37	20:37

Samstag							Sonntag							
Fahrt-Nr.	203	205	207	209	211	213	215	303	305	307	309	311	313	315
<b>Anmeldeschluss</b>	<b>18:30</b> (Vortag)	<b>08:30</b>	<b>10:30</b>	<b>12:00</b>	<b>12:00</b>	<b>12:00</b>	<b>12:00</b>	<b>12:00</b> (Sa)	<b>12:00</b> (Sa)	<b>12:00</b> (Sa)	<b>12:00</b> (Sa)	<b>12:00</b> (Sa)	<b>12:00</b> (Sa)	<b>12:00</b> (Sa)
Eschenbach i.d.OPf.	⌚	⌚	⌚	⌚	⌚	⌚	⌚	⌚	⌚	⌚	⌚	⌚	⌚	⌚
Gössenreuth	⌚	⌚	⌚	⌚	⌚	⌚	⌚	⌚	⌚	⌚	⌚	⌚	⌚	⌚
Grafenwöhr (Bf)	⌚	⌚	⌚	⌚	⌚	⌚	⌚	⌚	⌚	⌚	⌚	⌚	⌚	⌚
Grafenwöhr	⌚	⌚	⌚	⌚	⌚	⌚	⌚	⌚	⌚	⌚	⌚	⌚	⌚	⌚
Kaltenbrunn	⌚	⌚	⌚	⌚	⌚	⌚	⌚	⌚	⌚	⌚	⌚	⌚	⌚	⌚
Freihung (Bf)	08:15	10:15	12:15	14:15	16:15	18:15	20:15	08:15	10:15	12:15	14:15	16:15	18:15	20:15
<i>Zug in Richtung Nürnberg</i>	08:21	10:21	12:21	14:21	16:20	18:21	20:21	08:21	10:21	12:21	14:21	16:20	18:21	20:21
<i>Zug in Richtung Weiden i.d.OPf.</i>	08:35	10:37	12:37	14:37	16:37	18:37	20:37	08:35	10:37	12:37	14:37	16:37	18:37	20:37



\* Für diese Fahrt am Montag gilt folgender Anmeldeschluss: Samstag, 12:00 Uhr!

! Die voraussichtliche Abfahrtszeit an den einzelnen Haltestellen wird Ihnen bei der Buchung mitgeteilt. Die Ankunftszeit kann sich je nach Fahrplanmeldung um wenige Minuten verschieben.

**Am 24.12. verkehren die BAXI Linien nur bis 14:00 Uhr. Fällt der 31.12. auf einen Werktag, Verkehr wie Samstag. An gesetzlichen Feiertagen Verkehr wie Sonntag.**

i **Sie wollen mit dem BAXI fahren und kennen sich nicht aus?**

**Unter der Rufnummer 09602 637 9797 stehen wir Ihnen Montag bis Freitag von 07:00 – 18:30 Uhr sowie Samstag von 07:00 – 12:00 Uhr gerne mit Rat und Tat zur Seite**

**und beantworten Ihre individuellen Fragen zum Fahrplanangebot, zu Tickets und Preisen. Natürlich kostenlos und unverbindlich.**

**An Sonn- und Feiertagen ist die Fahrtwunschzentrale nicht besetzt.**

Weitere Haltestellen, die ebenfalls nach Anmeldung angefahren werden (in alphabetischer Reihenfolge):

## GEMEINDE HALTESTELLEN

Eschenbach i.d.OPf.	Eschenbach (Am Seniorenheim), Eschenbach (Förderschule), Eschenbach (Gewerbegebiet), Eschenbach (Gossenstr.), Eschenbach (Gymnasium), Eschenbach (Karlsplatz), Eschenbach (Kreuzkirche), Eschenbach (Rohrer), Eschenbach (Rußweiher), Eschenbach (Volksschule),
Grafenwöhr	Bruckendorfgmünd, Dorfgmünd, Gössenreuth, Grafenwöhr (Bf), Grafenwöhr (Böhm), Grafenwöhr (Eichendorffstr.), Grafenwöhr (Geismanskeller), Grafenwöhr (Gründerzentrum), Grafenwöhr (Lager), Grafenwöhr (Marienplatz), Grafenwöhr (Michaelswerk), Grafenwöhr (Ochsenhut), Grafenwöhr (Post), Grafenwöhr (Waldbad), Grafenwöhr (Wolfgangssiedlung), Hammergmünd, Moos bei Grafenwöhr (Abzw.)
Kaltenbrunn	Hütten bei Kaltenbrunn, Kaltenbrunn (Alte Siedlung), Kaltenbrunn (Gh Post), Kaltenbrunn (Schulstr.)
Freihung	Freihung (Bf)



Die voraussichtliche Abfahrtszeit an den einzelnen Haltestellen wird Ihnen bei der Buchung der Fahrt mitgeteilt. Die Ankunftszeit kann sich je nach Fahrplanmeldungen um wenige Minuten verschieben. Eine Fahrt von einer Haltestelle zu einer anderen Haltestelle ist nur in der im Fahrplan angegebenen Reihenfolge möglich. Der Bus fährt nur die Haltestelle an, für die eine Anmeldung vorliegt. Die Anmeldung einer Fahrt kann telefonisch unter der Rufnummer 09602 / 637 9797 erfolgen. Der Anmeldeschluss ist bei jeder Fahrt im Fahrplan angegeben. Die Fahrtwunschzentrale ist zu folgenden Zeiten erreichbar: Montag bis Freitag 7:00 Uhr – 18:30 Uhr und Samstag 7:00 Uhr – 12:00 Uhr. An Sonn- und Feiertagen ist die Fahrtwunschzentrale nicht besetzt.



\* Für diese Fahrt am Montag gilt folgender Anmeldeschluss: Samstag, 12:00 Uhr!

! Die voraussichtliche Abfahrtszeit an den einzelnen Haltestellen wird Ihnen bei der Buchung mitgeteilt. Die Ankunftszeit kann sich je nach Fahrplanmeldung um wenige Minuten verschieben.

**Am 24.12. verkehren die BAXI Linien nur bis 14:00 Uhr. Fällt der 31.12. auf einen Werktag, Verkehr wie Samstag. An gesetzlichen Feiertagen Verkehr wie Sonntag.**

i **Sie wollen mit dem BAXI fahren und kennen sich nicht aus?**

**Unter der Rufnummer 09602 637 9797 stehen wir Ihnen Montag bis Freitag von 07:00 – 18:30 Uhr sowie Samstag von 07:00 – 12:00 Uhr gerne mit Rat und Tat zur Seite**

**und beantworten Ihre individuellen Fragen zum Fahrplanangebot, zu Tickets und Preisen. Natürlich kostenlos und unverbindlich.**

**An Sonn- und Feiertagen ist die Fahrtwunschzentrale nicht besetzt.**

Weitere Haltestellen, die ebenfalls nach Anmeldung angefahren werden (in alphabetischer Reihenfolge):

## GEMEINDE HALTESTELLEN

Freihung	Freihung (Bf)
Kaltenbrunn	Hütten bei Kaltenbrunn, Kaltenbrunn (Alte Siedlung), Kaltenbrunn (Gh Post), Kaltenbrunn (Schulstr.)
Grafenwöhr	Bruckendorfgmünd, Dorfgmünd, Gössenreuth, Grafenwöhr (Bf), Grafenwöhr (Böhm), Grafenwöhr (Eichendorffstr.), Grafenwöhr (Geismanskeller), Grafenwöhr (Gründerzentrum), Grafenwöhr (Lager), Grafenwöhr (Marienplatz), Grafenwöhr (Michaelswerk), Grafenwöhr (Ochsenhut), Grafenwöhr (Post), Grafenwöhr (Waldbad), Grafenwöhr (Wolfgangssiedlung), Hammergmünd, Moos bei Grafenwöhr (Abzw.)
Eschenbach i.d.OPf.	Eschenbach (Am Seniorenheim), Eschenbach (Förderschule), Eschenbach (Gewerbegebiet), Eschenbach (Gossenstr.), Eschenbach (Gymnasium), Eschenbach (Karlsplatz), Eschenbach (Kreuzkirche), Eschenbach (Rohrer), Eschenbach (Rußweiher), Eschenbach (Volksschule)



Die voraussichtliche Abfahrtszeit an den einzelnen Haltestellen wird Ihnen bei der Buchung der Fahrt mitgeteilt. Die Ankunftszeit kann sich je nach Fahrplanmeldungen um wenige Minuten verschieben. Eine Fahrt von einer Haltestelle zu einer anderen Haltestelle ist nur in der im Fahrplan angegebenen Reihenfolge möglich. Der Bus fährt nur die Haltestelle an, für die eine Anmeldung vorliegt. Die Anmeldung einer Fahrt kann telefonisch unter der Rufnummer 09602 / 637 9797 erfolgen. Der Anmeldeschluss ist bei jeder Fahrt im Fahrplan angegeben. Die Fahrtwunschzentrale ist zu folgenden Zeiten erreichbar: Montag bis Freitag 7:00 Uhr – 18:30 Uhr und Samstag 7:00 Uhr – 12:00 Uhr. An Sonn- und Feiertagen ist die Fahrtwunschzentrale nicht besetzt.

# BAXI - Linie 8443

## Eschenbach i.d.OPf. – Kirchenlaibach


**09602  
637 9797**
**Linie 8443**

Montag - Freitag										
Fahrt-Nr.	001	003	005	007	009	011	013	015	017	019
<b>Anmeldeschluss</b>	<b>18:30</b> (Vortag)*	<b>18:30</b> (Vortag)*	<b>18:30</b> (Vortag)*	<b>08:40</b>	<b>10:40</b>	<b>12:40</b>	<b>13:40</b>	<b>15:40</b>	<b>16:40</b>	<b>18:30</b>
Eschenbach i.d.OPf.	☹	☹	☹	☹	☹	☹	☹	☹	☹	☹
Speinshart	☹	☹	☹	☹	☹	☹	☹	☹	☹	☹
Neustadt am Kulm	☹	☹	☹	☹	☹	☹	☹	☹	☹	☹
Kirchenlaibach (Bf)/ Speichersdorf	06:13	07:13	08:13	10:13	12:13	14:13	15:13	17:13	18:13	20:13
<i>Zug in Richtung Nürnberg</i>	<i>06:20</i>	<i>07:23</i>	<i>08:26</i>	<i>10:25</i>	<i>12:25</i>	<i>14:25</i>	<i>15:26</i>	<i>17:26</i>	<i>18:25</i>	<i>20:25</i>
<i>Zug in Richtung Bayreuth</i>	<i>06:18</i>	<i>07:20</i>	<i>08:20</i>	<i>10:42</i>	<i>12:19</i>	<i>14:19</i>	<i>15:19</i>	<i>17:19</i>	<i>18:19</i>	<i>20:19</i>

Samstag										Sonntag								
Fahrt-Nr.	201	203	205	207	209	211	213	215	217	301	303	305	307	309	311	313	315	317
<b>Anmeldeschluss</b>	<b>18:30</b> (Vortag)	<b>18:30</b> (Vortag)	<b>08:40</b>	<b>10:40</b>	<b>12:00</b>	<b>12:00</b>	<b>12:00</b>	<b>12:00</b>	<b>12:00</b>	<b>12:00</b> (Sa)	<b>12:00</b> (Sa)	<b>12:00</b> (Sa)	<b>12:00</b> (Sa)	<b>12:00</b> (Sa)	<b>12:00</b> (Sa)	<b>12:00</b> (Sa)	<b>12:00</b> (Sa)	<b>12:00</b> (Sa)
Eschenbach i.d.OPf.	☹	☹	☹	☹	☹	☹	☹	☹	☹	☹	☹	☹	☹	☹	☹	☹	☹	☹
Speinshart	☹	☹	☹	☹	☹	☹	☹	☹	☹	☹	☹	☹	☹	☹	☹	☹	☹	☹
Neustadt am Kulm	☹	☹	☹	☹	☹	☹	☹	☹	☹	☹	☹	☹	☹	☹	☹	☹	☹	☹
Kirchenlaibach (Bf)/ Speichersdorf	07:13	08:13	10:13	12:13	14:13	16:13	18:13	20:13	21:13	07:13	08:13	10:13	12:13	14:13	16:13	18:13	20:13	21:13
<i>Zug in Richtung Nürnberg</i>	<i>07:23</i>	<i>08:26</i>	<i>10:25</i>	<i>12:25</i>	<i>14:25</i>	<i>16:25</i>	<i>18:25</i>	<i>20:25</i>	<i>21:25</i>	<i>07:23</i>	<i>08:26</i>	<i>10:25</i>	<i>12:25</i>	<i>14:25</i>	<i>16:25</i>	<i>18:25</i>	<i>20:25</i>	<i>21:25</i>
<i>Zug in Richtung Bayreuth</i>	<i>07:20</i>	<i>08:41</i>	<i>10:42</i>	<i>12:19</i>	<i>14:19</i>	<i>16:19</i>	<i>18:19</i>	<i>20:19</i>	<i>21:25</i>	<i>07:20</i>	<i>08:41</i>	<i>10:42</i>	<i>12:19</i>	<i>14:19</i>	<i>16:19</i>	<i>18:19</i>	<i>20:19</i>	<i>21:25</i>

\* Für diese Fahrt am Montag gilt folgender Anmeldeschluss: Samstag, 12:00 Uhr!

! Die voraussichtliche Abfahrtszeit an den einzelnen Haltestellen wird Ihnen bei der Buchung mitgeteilt. Die Ankunftszeit kann sich je nach Fahrplanmeldung um wenige Minuten verschieben.

**Am 24.12. verkehren die BAXI Linien nur bis 14:00 Uhr. Fällt der 31.12. auf einen Werktag, Verkehr wie Samstag. An gesetzlichen Feiertagen Verkehr wie Sonntag.**

i **Sie wollen mit dem BAXI fahren und kennen sich nicht aus?**

**Unter der Rufnummer 09602 637 9797 stehen wir Ihnen Montag bis Freitag von 07:00 – 18:30 Uhr sowie Samstag von 07:00 – 12:00 Uhr gerne mit Rat und Tat zur Seite**

**und beantworten Ihre individuellen Fragen zum Fahrplanangebot, zu Tickets und Preisen. Natürlich kostenlos und unverbindlich.**

**An Sonn- und Feiertagen ist die Fahrtwunschzentrale nicht besetzt.**

Weitere Haltestellen, die ebenfalls nach Anmeldung angefahren werden (in alphabetischer Reihenfolge):

## GEMEINDE HALTESTELLEN

Eschenbach i.d.OPf.	Eschenbach (Förderschule), Eschenbach (Gewerbegebiet), Eschenbach (Gossenstr.), Eschenbach (Gymnasium), Eschenbach (Karlsplatz), Eschenbach (Kreuzkirche), Eschenbach (Rohrer), Eschenbach (Rußweiher), Eschenbach (Seniorenheim), Eschenbach (Volksschule)
Speinshart	Barbaraberg (Abzw.)**, Barbaraberg**, Dobertshof, Haselbrunn b. Speinshart, Haselhof b. Speinshart, Höfen bei Eschenbach, Münchsreuth, Seitenthal**, Speinshart, Tremmersdorf**, Tremmersdorf (Siedlung)**, Zettlitz bei Eschenbach**
Neustadt am Kulm	Filchendorf, Lämmershof, Mockersdorf, Neustadt a.K. (Raiffeisenb.), Scheckenhof Tremau,
Speichersdorf	Kirchenlaibach (Bf), Speichersdorf (Guttenthau/Rosenhof)**, Speichersdorf (Kodlitz)**, Speichersdorf (Nairitz)**, Speichersdorf (Ort)**, Speichersdorf (Plössen)**, Speichersdorf (Ramlesreuth)**, Speichersdorf (Windischenlaibach)**

\*\* Diese Haltestellen werden zunächst nur bis zum 31.12.2025 bedient.



Die voraussichtliche Abfahrtszeit an den einzelnen Haltestellen wird Ihnen bei der Buchung der Fahrt mitgeteilt. Die Ankunftszeit kann sich je nach Fahrplanmeldungen um wenige Minuten verschieben. Eine Fahrt von einer Haltestelle zu einer anderen Haltestelle ist nur in der im Fahrplan angegebenen Reihenfolge möglich. Der Bus fährt nur die Haltestelle an, für die eine Anmeldung vorliegt. Die Anmeldung einer Fahrt kann telefonisch unter der Rufnummer 09602 / 637 9797 erfolgen. Der Anmeldeschluss ist bei jeder Fahrt im Fahrplan angegeben. Die Fahrtwunschzentrale ist zu folgenden Zeiten erreichbar: Montag bis Freitag 7:00 Uhr – 18:30 Uhr und Samstag 7:00 Uhr – 12:00 Uhr. An Sonn- und Feiertagen ist die Fahrtwunschzentrale nicht besetzt.



\* Für diese Fahrt am Montag gilt folgender Anmeldeschluss: Samstag, 12:00 Uhr!

! Die voraussichtliche Abfahrtszeit an den einzelnen Haltestellen wird Ihnen bei der Buchung mitgeteilt. Die Ankunftszeit kann sich je nach Fahrplanmeldung um wenige Minuten verschieben.  
**Am 24.12. verkehren die BAXI Linien nur bis 14:00 Uhr. Fällt der 31.12. auf einen Werktag, Verkehr wie Samstag. An gesetzlichen Feiertagen Verkehr wie Sonntag.**

i **Sie wollen mit dem BAXI fahren und kennen sich nicht aus?**

**Unter der Rufnummer 09602 637 9797 stehen wir Ihnen Montag bis Freitag von 07:00 – 18:30 Uhr sowie Samstag von 07:00 – 12:00 Uhr gerne mit Rat und Tat zur Seite und beantworten Ihre individuellen Fragen zum Fahrplanangebot, zu Tickets und Preisen. Natürlich kostenlos und unverbindlich.**  
**An Sonn- und Feiertagen ist die Fahrtwunschzentrale nicht besetzt.**

Weitere Haltestellen, die ebenfalls nach Anmeldung angefahren werden (in alphabetischer Reihenfolge):

## GEMEINDE HALTESTELLEN

Speichersdorf	Kirchenlaibach (Bf), Speichersdorf (Guttenhau/Rosenhof)**, Speichersdorf (Kodlitz)**, Speichersdorf (Nairitz)**, Speichersdorf (Ort)**, Speichersdorf (Plössen)**, Speichersdorf (Ramlesreuth)**, Speichersdorf (Windischenlaibach)**
Neustadt am Kulm	Filchendorf, Lämmershof, Mockersdorf, Neustadt a.K. (Raiffeisenb.), Scheckenhof Tremau,
Speinshart	Barbaraberg (Abzw)**, Barbaraberg**, Dobertshof, Haselbrunn b. Speinshart, Haselhof b. Speinshart, Höfen bei Eschenbach, Münchsreuth, Seitenthal**, Speinshart, Tremmersdorf**, Tremmersdorf (Siedlung)**, Zettlitz bei Eschenbach**
Eschenbach i.d.OPf.	Eschenbach (Förderschule), Eschenbach (Gewerbegebiet), Eschenbach (Gossenstr.), Eschenbach (Gymnasium), Eschenbach (Karlsplatz), Eschenbach (Kreuzkirche), Eschenbach (Rohrer), Eschenbach (Rußweiher), Eschenbach (Seniorenheim), Eschenbach (Volksschule)

\*\* Diese Haltestellen werden zunächst nur bis zum 31.12.2025 bedient.



Die voraussichtliche Abfahrtszeit an den einzelnen Haltestellen wird Ihnen bei der Buchung der Fahrt mitgeteilt. Die Ankunftszeit kann sich je nach Fahrplanmeldungen um wenige Minuten verschieben. Eine Fahrt von einer Haltestelle zu einer anderen Haltestelle ist nur in der im Fahrplan angegebenen Reihenfolge möglich. Der Bus fährt nur die Haltestelle an, für die eine Anmeldung vorliegt. Die Anmeldung einer Fahrt kann telefonisch unter der Rufnummer 09602 / 637 9797 erfolgen. Der Anmeldeschluss ist bei jeder Fahrt im Fahrplan angegeben. Die Fahrtwunschzentrale ist zu folgenden Zeiten erreichbar: Montag bis Freitag 7:00 Uhr – 18:30 Uhr und Samstag 7:00 Uhr – 12:00 Uhr. An Sonn- und Feiertagen ist die Fahrtwunschzentrale nicht besetzt.

**BAXI - Linie 1817****Windischeschenbach - Plößberg - Tirschenreuth**

**09631  
79 29 899**
**Linie 1817**

Fahrt-Nr.	Montag - Freitag				Samstag			Sonntag	
	001	007	003	009	201	203	209	305	309
<b>Anmeldeschluss</b>	<b>18:25</b> (Vortag)*	<b>08:40</b>	<b>13:00</b>	<b>17:30</b>	<b>18:25</b> (Vortag)	<b>11:55</b>	<b>11:55</b>	<b>11:55</b> (Sa)	<b>11:55</b> (Sa)
Windischeschenbach	07:30	09:40	14:00	18:30	07:30	14:00	18:30	13:00	18:30
Plößberg Zone 1	07:40	09:50	14:10	18:40	07:40	14:10	18:40	13:10	18:40
Plößberg Zone 2	07:48	09:58	14:18	18:48	07:48	14:18	18:48	13:18	18:48
Plößberg Zone 3	07:55	10:05	14:25	18:55	07:55	14:25	18:55	13:25	18:55
Plößberg Zone 4	08:05	10:15	14:35	19:05	08:05	14:35	19:05	13:35	19:05
Plößberg Zone 5	08:10	10:20	14:40	19:10	08:10	14:40	19:10	13:40	19:10
Tirschenreuth Zone 2	08:15	10:25	14:45	19:15	08:15	14:45	19:15	13:45	19:15
Tirschenreuth Zone 1	08:25	10:35	14:55	19:25	08:25	14:50	19:25	13:55	19:25

\* Für diese Fahrt am Montag gilt folgender Anmeldeschluss: Samstag, 11:55 Uhr!

**i** Fallen der 24.12. und 31.12. auf Werktage, Verkehr wie Samstag. An gesetzlichen Feiertagen Verkehr wie Sonntag.

**i** Im Extremfall kann sich die Abfahrtszeit um maximal 10 Minuten verzögern. Das BAXI fährt nur die Haltestelle an, für die eine Anmeldung vorliegt. Die Anmeldung einer Fahrt kann telefonisch unter der Rufnummer 09631 79 29 899 erfolgen. Der Anmeldeschluss ist bei jeder Fahrt im Fahrplan angegeben. Die Fahrtwunschkentrale ist zu folgenden Zeiten erreichbar: Montag bis Freitag 7:00 Uhr – 18:30 Uhr und Samstag 7:00 Uhr – 12:00 Uhr. **Sie wollen mit dem BAXI fahren und kennen sich nicht aus?**

**Unter der Rufnummer 09631 79 29 899 stehen wir Ihnen Montag bis Freitag von 07:00 – 18:30 Uhr sowie Samstag von 07:00 – 12:00 Uhr gerne zur Seite und beantworten Ihre Fragen zum aktuellen Fahrplanangebot, zu Tickets und Preisen. Kostenlos und unverbindlich. An Sonn- und Feiertagen ist die Fahrtwunschkentrale nicht besetzt.**

**BAXI ZEITZONEN**

Jede Haltestelle im „BAXI-Gebiet“ im Landkreis Tirschenreuth wird nun einer Zeitzone zugeordnet.

Weitere Informationen erhalten Sie unter [fahrmit-tirschenreuth.de/baxi](http://fahrmit-tirschenreuth.de/baxi) oder bei der Fahrtwunschkentrale.



## ZONE

## HALTESTELLEN

Neustadt Zone 1	Windischeschenbach, Stadtplatz
Plößberg Zone 1	Aussiedlerhof Schmid   Aussiedlerhof Ziegler   Dreihöf   Geisleithen   Ödschönlind   Plößberg, Friedhof   Plößberg, Gemeindehaus   Plößberg, Grundschule   Plößberg, Haus Nr. 130   Plößberg, Kreuzung   Plößberg, Marktplatz   Plößberg, Neustädter Straße   Plößberg, Schlossstraße 9   Plößberg, Seniorenheim Fronwiesen   Plößberger Weiher   Prommenhof   Rothhof   Winkelmühle
Plößberg Zone 2	Albernhof   Geißenreuth   Schimbrunn   Streißenreuth   Wildenau   Wurmgsgefäll
Plößberg Zone 3	Aussiedlerhof Kraus   Aussiedlerhof Mark   Beidl   Beidl, Kirche   Beidl, Leonhardstraße   Konnersreuth   Leichau   Leichau, Abzw.   Schönficht
Plößberg Zone 4	Betzenmühle   Krähenhaus   Schleif, Abzw.   Schleif, Ort   Schönkirch, Anger   Schönkirch, Buswartehäuschen   Schönkirch, Hauptstraße   Schönkirch, Kellerhaus   Schönkirch, Kreisstraße   Schönthan   Zanklhut
Plößberg Zone 5	Dürnkönreuth   Erkersreuth   Honnersreuth   Honnersreuth, Abzw.   Liebenstein   Liebenstein, Bahnhof   Liebenstein, Feuerwehrhaus   Liebenstein, Kartonagenwerk   Liebenstein, Siedlung   Neuteichhof   Stein

Tirschenreuth Zone 1	Tirschenreuth, Abzw. Krankenhaus   Tirschenreuth, ALDI   Tirschenreuth, Annastraße/Georgenstraße   Tirschenreuth, Bahnhofstr. 14   Tirschenreuth, Bahnhofstr. 28   Tirschenreuth, Bärnauer Straße   Tirschenreuth, BRK Seniorenheim Ziegelanger/Egerstraße   Tirschenreuth, Büttellochweg 21   Tirschenreuth, Büttellochweg 60   Tirschenreuth, Deschplatz   Tirschenreuth, Egerstraße/Karlsbader Straße   Tirschenreuth, Einsteinstraße   Tirschenreuth, Elisabethstraße   Tirschenreuth, Evangelische Kirche   Tirschenreuth, Evangelischer Kindergarten   Tirschenreuth, Falkenberger Str. 1   Tirschenreuth, Florianstraße   Tirschenreuth, Franz-Heldmann-Str. 27   Tirschenreuth, Franz-Heldmann-Straße/ Hammstraße   Tirschenreuth, Franz-Heldmann-Straße/ Festplatz   Tirschenreuth, Friedhofweg/Goethestraße   Tirschenreuth, Friedlandstr. 25   Tirschenreuth, Friedrichstraße   Tirschenreuth, Friedrichstraße/ Reitverein   Tirschenreuth, Frühlingstraße/Georg-Geyer-Ring   Tirschenreuth, Gartenstraße/Elsa-Brandström-Straße   Tirschenreuth, Gewerbegebiet Süd   Tirschenreuth, Gh. Zeitlos   Tirschenreuth, Grundschule   Tirschenreuth, Gymnasium   Tirschenreuth, Hubertusstraße/Hasenweg   Tirschenreuth, Johann-Brunner-Str. 10   Tirschenreuth, Johann-Keiner-Weg 15   Tirschenreuth, Keramische Werke   Tirschenreuth, Kettelerhaus   Tirschenreuth, Kindergarten/Friedhof   Tirschenreuth, Kirchplatz   Tirschenreuth, Kleinklenauer Straße/Kanonikus-Mehler-Str.   Tirschenreuth, Kochstraße/Stichaner Straße   Tirschenreuth, Kornbühlstraße/Jobcenter   Tirschenreuth, Kornbühlstraße/Pleierstraße   Tirschenreuth, Kornbühlstraße/Wiesenweg   Tirschenreuth, Krankenhaus   Tirschenreuth, Landratsamt/Fischhofpark   Tirschenreuth, Lengenfelder Weg/Am Stadtteich   Tirschenreuth, Lengenfelder Weg/ Unterführung   Tirschenreuth, Lindenweg 20   Tirschenreuth, Lindenweg 23   Tirschenreuth, Lindenweg/Buchenweg   Tirschenreuth, Marienbader Straße   Tirschenreuth, Marienstraße   Tirschenreuth, Marktplatz   Tirschenreuth, Martin-Luther-Str. 6   Tirschenreuth, Maurer-Center   Tirschenreuth, Max-Regers-Straße   Tirschenreuth, Mezgerstraße/Schliphackstraße   Tirschenreuth, Mittelschule/Seniorenheim   Tirschenreuth, Mitterteicher Straße   Tirschenreuth, Mitterweg   Tirschenreuth, Mozartstraße   Tirschenreuth, Mühlbühlstraße   Tirschenreuth, Neulerchenfeldweg/Theresienstraße   Tirschenreuth, Parkplatz TE0   Tirschenreuth, Paul-Straub-Str. 9   Tirschenreuth, Peterangerstr. 1   Tirschenreuth, Planerstr. 11   Tirschenreuth, Platz am See   Tirschenreuth, Pointweg 15   Tirschenreuth, Pointweg/Schützenstraße   Tirschenreuth, Richard-Wagner-Str. 4   Tirschenreuth, Rosenweg 4   Tirschenreuth, Rothenbürger Straße   Tirschenreuth, Sägmühlweg 11   Tirschenreuth, Schlesierstraße   Tirschenreuth, Schmellerstraße/Angermannstraße   Tirschenreuth, Schützenstraße/ Jägerstraße   Tirschenreuth, Schwimmbad   Tirschenreuth, Sebastianstr. 44   Tirschenreuth, Siedlung Rote Erde/Stiftlandring   Tirschenreuth, St.-Hedwig-Straße/Höpfweg   Tirschenreuth, St.-Hedwig-Straße/Mitterteicher Straße   Tirschenreuth, Stiftlandring 11   Tirschenreuth, Stiftlandring 18   Tirschenreuth, Tachauer Straße   Tirschenreuth, Tachauer Straße/ Planer Straße   Tirschenreuth, Tachauer Straße/Klenauer Weg   Tirschenreuth, Wallensteinstraße   Tirschenreuth, Weseritzer Straße/Breslauer Straße   Tirschenreuth, ZOB Großparkplatz
----------------------	---

Tirschenreuth Zone 2	Aussiedlerhof Neubauer   Geflügelarm Tretter   Haid   Lengenfeld bei Tirschenreuth   Pilmersreuth an der Straße   Rothenbürg, Gowerlhof   Schmelitzhöhe   Tierheim
----------------------	--



Die voraussichtliche Abfahrtszeit an den einzelnen Haltestellen wird Ihnen bei der Buchung der Fahrt mitgeteilt. Die Ankunftszeit kann sich je nach Fahrplanmeldungen um wenige Minuten verschieben. Eine Fahrt von einer Haltestelle zu einer anderen Haltestelle ist nur in der im Fahrplan angegebenen Reihenfolge möglich. Der Bus fährt nur die Haltestelle an, für die eine Anmeldung vorliegt. Die Anmeldung einer Fahrt kann telefonisch unter der Rufnummer 09631 79 29 899 erfolgen. Der Anmeldeschluss ist bei jeder Fahrt im Fahrplan angegeben. Die Fahrtwunschkzentrale ist zu folgenden Zeiten erreichbar: Montag bis Freitag 7:00 Uhr – 18:30 Uhr und Samstag 7:00 Uhr – 12:00 Uhr. An Sonn- und Feiertagen ist die Fahrtwunschkzentrale nicht besetzt.

**BAXI - Linie 1817****Tirschenreuth - Plößberg - Falkenberg - Windischeschenbach**

**09631  
79 29 899**
**Linie 1817**

Fahrt-Nr.	Montag - Freitag				Samstag			Sonntag	
	002	004	006	008	202	204	208	306	308
<b>Anmeldeschluss</b>	<b>07:35</b>	<b>09:45</b>	<b>17:00</b>	<b>18:25</b>	<b>09:45</b>	<b>11:55</b>	<b>11:55</b>	<b>11:55 (Sa)</b>	<b>11:55 (Sa)</b>
Tirschenreuth Zone 1	08:35	10:45	18:00	19:30	10:45	18:00	19:30	16:30	19:30
Tirschenreuth Zone 2	08:45	10:55	18:10	19:40	10:55	18:10	19:40	16:40	19:40
Plößberg Zone 5	08:50	11:00	18:15	19:45	11:00	18:15	19:45	16:45	19:45
Plößberg Zone 4	08:55	11:05	18:20	19:50	11:05	18:20	19:50	16:50	19:50
Plößberg Zone 3	09:05	11:15	18:30	20:00	11:15	18:30	20:00	17:00	20:00
Plößberg Zone 2	09:12	11:22	18:37	20:07	11:22	18:37	20:07	17:07	20:07
Plößberg Zone 1	09:20	11:30	18:45	20:15	11:30	18:45	20:15	17:15	20:15
Windischeschenbach	09:30	11:40	18:55	20:25	11:40	18:55	20:25	17:25	20:25

**f** Fallen der 24.12. und 31.12. auf Werktage, Verkehr wie Samstag. An gesetzlichen Feiertagen Verkehr wie Sonntag.

**i** Im Extremfall kann sich die Abfahrtszeit um maximal 10 Minuten verzögern. Das BAXI fährt nur die Haltestelle an, für die eine Anmeldung vorliegt. Die Anmeldung einer Fahrt kann telefonisch unter der Rufnummer 09631 79 29 899 erfolgen. Der Anmeldeschluss ist bei jeder Fahrt im Fahrplan angegeben. Die Fahrtwunschzentrale ist zu folgenden Zeiten erreichbar: Montag bis Freitag 7:00 Uhr – 18:30 Uhr und Samstag 7:00 Uhr – 12:00 Uhr. **Sie wollen mit dem BAXI fahren und kennen sich nicht aus?**

**Unter der Rufnummer 09631 79 29 899 stehen wir Ihnen Montag bis Freitag von 07:00 – 18:30 Uhr sowie Samstag von 07:00 – 12:00 Uhr gerne zur Seite und beantworten Ihre Fragen zum aktuellen Fahrplanangebot, zu Tickets und Preisen. Kostenlos und unverbindlich. An Sonn- und Feiertagen ist die Fahrtwunschzentrale nicht besetzt.**

**BAXI ZEITZONEN**

Jede Haltestelle im „BAXI-Gebiet“ im Landkreis Tirschenreuth wird nun einer Zeitzone zugeordnet.

Weitere Informationen erhalten Sie unter [fahrmit-tirschenreuth.de/baxi](http://fahrmit-tirschenreuth.de/baxi) oder bei der Fahrtwunschzentrale.

## ZONE

## HALTESTELLEN

Tirschenreuth Zone 1	Tirschenreuth, Abzw. Krankenhaus   Tirschenreuth, ALDI   Tirschenreuth, Annastraße/Georgenstraße   Tirschenreuth, Bahnhofstr. 14   Tirschenreuth, Bahnhofstr. 28   Tirschenreuth, Bärnauer Straße   Tirschenreuth, BRK Seniorenheim Ziegelanger/Egerstraße   Tirschenreuth, Büttellochweg 2   Tirschenreuth, Büttellochweg 60   Tirschenreuth, Deschplatz   Tirschenreuth, Egerstraße/Karlsbader Straße   Tirschenreuth, Einsteinstraße   Tirschenreuth, Elisabethstraße   Tirschenreuth, Evangelische Kirche   Tirschenreuth, Evangelischer Kindergarten   Tirschenreuth, Falkenberger Str. 1   Tirschenreuth, Florianstraße   Tirschenreuth, Franz-Heldmann-Str. 27   Tirschenreuth, Franz-Heldmann-Str. 27   Tirschenreuth, Franz-Heldmann-Straße/ Hammstraße   Tirschenreuth, Festplatz   Tirschenreuth, Friedhofweg/Goethestraße   Tirschenreuth, Friedlandstr. 25   Tirschenreuth, Friedrichstraße   Tirschenreuth, Friedrichstraße/ Reitverein   Tirschenreuth, Frühlingstraße/Georg-Geyer-Ring   Tirschenreuth, Gartenstraße/Elsa-Brandström-Straße   Tirschenreuth, Gewerbegebiet Süd   Tirschenreuth, Gh. Zeitlos   Tirschenreuth, Grundschule   Tirschenreuth, Gymnasium   Tirschenreuth, Hubertusstraße/Hasenweg   Tirschenreuth, Johann-Brunner-Str. 10   Tirschenreuth, Johann-Keiner-Weg 15   Tirschenreuth, Keramische Werke   Tirschenreuth, Kettelerhaus   Tirschenreuth, Kindergarten/Friedhof   Tirschenreuth, Kirchplatz   Tirschenreuth, Kleinklenauer Straße/Kanonikus-Mehler-Str.   Tirschenreuth, Kochstraße/Stichaner Straße   Tirschenreuth, Korbühlstraße/Jobcenter   Tirschenreuth, Korbühlstraße/Pleierstraße   Tirschenreuth, Korbühlstraße/Wiesenweg   Tirschenreuth, Krankenhaus   Tirschenreuth, Landratsamt/Fischhofpark   Tirschenreuth, Lengenfelder Weg/Am Stadtteich   Tirschenreuth, Lengenfelder Weg/ Unterführung   Tirschenreuth, Lindenweg 20   Tirschenreuth, Lindenweg 23   Tirschenreuth, Lindenweg/Buchenweg   Tirschenreuth, Marienbader Straße   Tirschenreuth, Marienstraße   Tirschenreuth, Marktplatz   Tirschenreuth, Martin-Luther-Str. 6   Tirschenreuth, Maurer-Center   Tirschenreuth, Max-Regier-Straße   Tirschenreuth, Mezgerstraße/Schlipphackstraße   Tirschenreuth, Mittelschule/Seniorenheim   Tirschenreuth, Mitterteicher Straße   Tirschenreuth, Mitterweg   Tirschenreuth, Mozartstraße   Tirschenreuth, Mühlbühlstraße   Tirschenreuth, Neulerchenfeldweg/Theresienstraße   Tirschenreuth, Parkplatz TEO   Tirschenreuth, Paul-Straub-Str. 9   Tirschenreuth, Peterangerstr. 1   Tirschenreuth, Planerstr. 11   Tirschenreuth, Platz am See   Tirschenreuth, Pointweg 15   Tirschenreuth, Pointweg/Schützenstraße   Tirschenreuth, Richard-Wagner-Str. 4   Tirschenreuth, Rosenweg 4   Tirschenreuth, Rothenbürger Straße   Tirschenreuth, Sägmühlweg 11   Tirschenreuth, Schlesierstraße   Tirschenreuth, Schmellerstraße/Angermannstraße   Tirschenreuth, Schützenstraße/Jägerstraße   Tirschenreuth, Schwimmbad   Tirschenreuth, Sebastianstr. 44   Tirschenreuth, Siedlung Rote Erde/Stiftlandring   Tirschenreuth, St.-Hedwig-Straße/Höpfelweg   Tirschenreuth, St.-Hedwig-Straße/Mitterteicher Straße   Tirschenreuth, Stiftlandring 11   Tirschenreuth, Stiftlandring 18   Tirschenreuth, Tachauer Straße   Tirschenreuth, Tachauer Straße/ Planer Straße   Tirschenreuth, Tachauer Straße/Klenauer Weg   Tirschenreuth, Wallensteinstraße   Tirschenreuth, Weseritzer Straße/Breslauer Straße   Tirschenreuth, ZOB Großparkplatz
Tirschenreuth Zone 2	Aussiedlerhof Neubauer   Geflügelfarm Tretter   Haid   Lengenfeld bei Tirschenreuth   Pilmersreuth an der Straße   Rothenbürg, Gowerlhof   Schmelztzhöhe   Tierheim
Plößberg Zone 1	Aussiedlerhof Schmid   Aussiedlerhof Ziegler   Dreihöf   Geisleithen   Ödschönlind   Plößberg, Friedhof   Plößberg, Gemeindehaus   Plößberg, Grundschule   Plößberg, Haus Nr. 130   Plößberg, Kreuzung   Plößberg, Kreuzung   Plößberg, Marktplatz   Plößberg, Neustädter Straße   Plößberg, Schlossstraße 9   Plößberg, Seniorenheim Fronwiesen   Plößberger Weiher   Prommenhof   Rothhof   Winkelmühle
Plößberg Zone 2	Albernhof   Geissenreuth   Schirnbrunn   Streißenreuth   Wildenau   Wurmsgefäll
Plößberg Zone 3	Aussiedlerhof Kraus   Aussiedlerhof Mark   Beidl   Beidl, Kirche   Beidl, Leonhardistraße   Konnersreuth   Leichau   Leichau, Abzw.   Schönficht
Plößberg Zone 4	Betzenmühle   Krähenhaus   Schleif, Abzw.   Schleif, Ort   Schönkirch, Anger   Schönkirch, Buswarthäuschen   Schönkirch, Hauptstraße   Schönkirch, Kellerhaus   Schönkirch, Kreisstraße   Schönthan   Zanklhut
Plößberg Zone 5	Dürnkoneuth   Erkersreuth   Honnersreuth   Honnersreuth, Abzw.   Liebenstein   Liebenstein, Bahnhof   Liebenstein, Feuerwehrhaus   Liebenstein, Kartonagenwerk   Liebenstein, Siedlung   Neuteichhof   Stein
Neustadt Zone 1	Windischeschenbach, Stadtplatz



Die voraussichtliche Abfahrtszeit an den einzelnen Haltestellen wird Ihnen bei der Buchung der Fahrt mitgeteilt. Die Ankunftszeit kann sich je nach Fahrplanmeldungen um wenige Minuten verschieben. Eine Fahrt von einer Haltestelle zu einer anderen Haltestelle ist nur in der im Fahrplan angegebenen Reihenfolge möglich. Der Bus fährt nur die Haltestelle an, für die eine Anmeldung vorliegt. Die Anmeldung einer Fahrt kann telefonisch unter der Rufnummer 09631 79 29 899 erfolgen. Der Anmeldeschluss ist bei jeder Fahrt im Fahrplan angegeben. Die Fahrtwunschkzentrale ist zu folgenden Zeiten erreichbar: Montag bis Freitag 7:00 Uhr – 18:30 Uhr und Samstag 7:00 Uhr – 12:00 Uhr. An Sonn- und Feiertagen ist die Fahrtwunschkzentrale nicht besetzt.

# WAS KOSTET DIE FAHRT?

## Tarife für die Verbindungen in den Landkreisen

- Neustadt a.d. Waldnaab
- Schwandorf
- Amberg-Sulzbach
- Tirschenreuth
- von und nach Weiden

Mit der App „TON-Tarife“ können Sie nicht nur die Fahrpreise im Handumdrehen ermitteln: Erfahren Sie mit wenigen Fingertipps, wo die nächste Haltestelle in Ihrer Nähe ist, informieren Sie sich über aktuelle Abfahrtszeiten oder rufen Sie weitere Fahrpläne auf.

## KOSTENLOSER DOWNLOAD:



# TON APP

Tarif Oberpfalz Nord  
[WWW.TON-TARIF.DE](http://WWW.TON-TARIF.DE)

AUF IHR SMARTPHONE

# DER TON-TARIF

**TON** – der **Tarif Oberpfalz Nord**. Ein Gemeinschaftstarif im Buslinienverkehr über Landkreis- und Stadtgrenzen hinweg. Einfach und verständlich, damit Sie als Fahrgast die Kosten von Fahrten im ÖPNV problemlos ermitteln können.

## SO FINDEN SIE IHREN FAHRPREIS

Der Fahrpreis richtet sich nach der Anzahl der durchfahrenen Waben.


1. Finden Sie anhand des Haltestellenverzeichnisses des Landkreises heraus, in welcher Wabe sich Ihre Einstiegs- und Ausstiegshaltestelle befindet.
2. Zählen Sie im Wabenplan ausgehend von der Wabe Ihrer Einstiegshaltestelle die Anzahl der Waben, die Sie entlang der schwarzen Linien bis zur Wabe Ihrer Ausstiegshaltestelle durchqueren. Die Waben von Einstiegs- und Ausstiegshaltestelle sind mitzuzählen. Bestehen mehrere Verbindungen zwischen zwei Waben, so wird unabhängig von der tatsächlichen gefahrenen Strecke der Preis für die kürzeste Verbindung berechnet. Mindestpreis 1 Wabe. Höchstpreis 15 Waben.
3. Ihren Fahrpreis können Sie anschließend der Preistabelle entnehmen.

### Sonderfall Wabengrenze

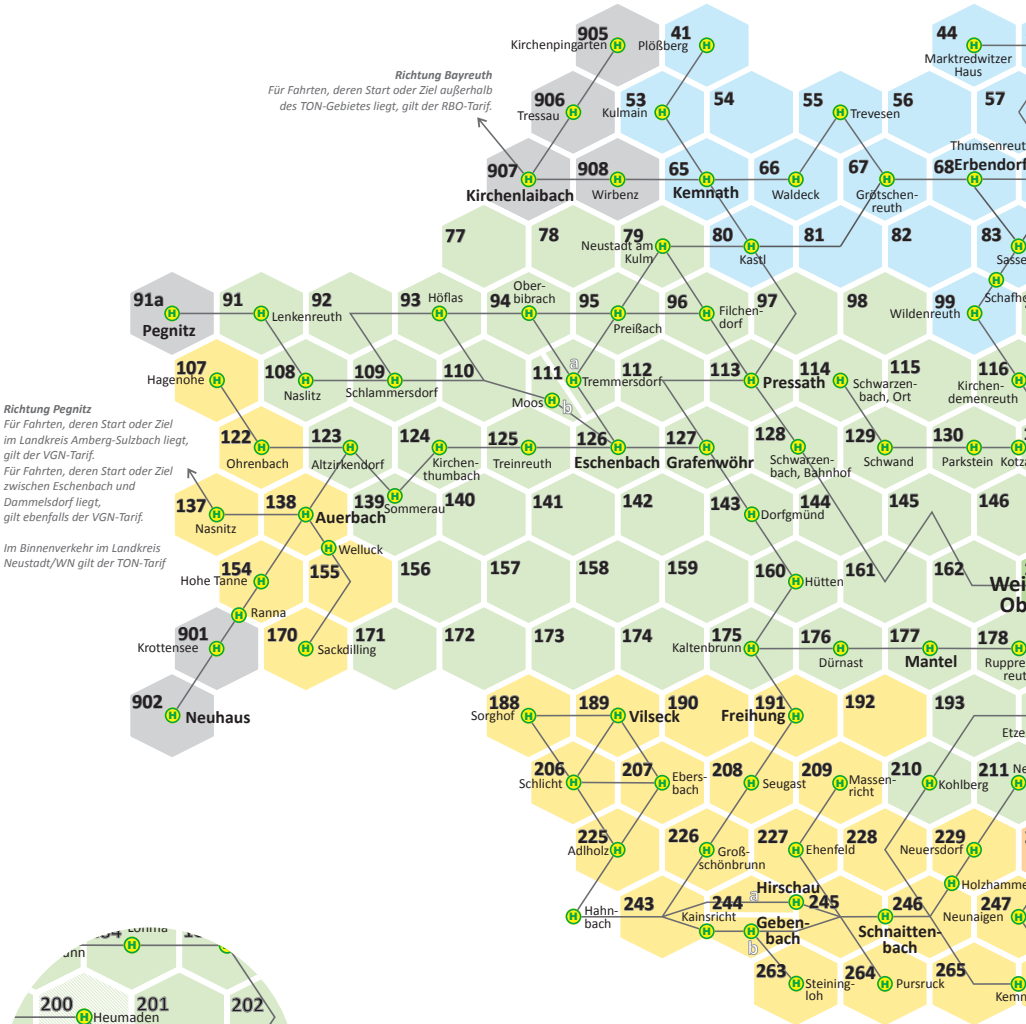
Liegt eine Haltestelle auf der Wabengrenze zwischen zwei Waben, so wird sie beim Auszählen derjenigen Wabe zugeordnet, von der aus die Entfernung kürzer ist.



Fahrpreis errechnen unter:  
**[www.ton-tarif.de](http://www.ton-tarif.de)**, mit der App "TON-Tarife" oder mit Hilfe der Tariftabelle und des TON-Wabenplans.



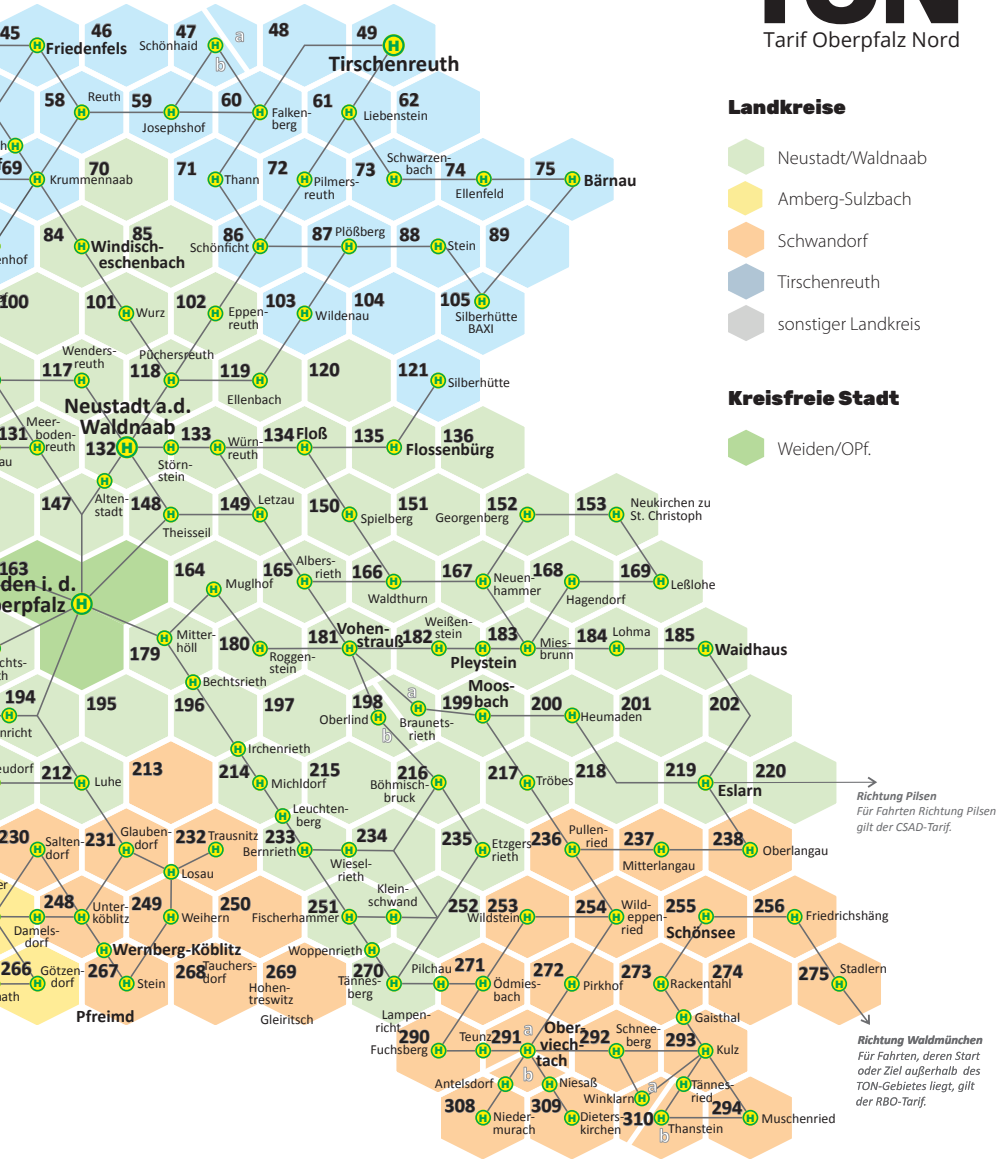
# DER TON WABENPLAN



## Beispiel Preisermittlung

Heumaden – Eslarn  
 3 Waben  $\hat{=}$  Fahrpreis 4,50 €  
 (Einzelfahrschein Erwachsener)

Bitte beachten Sie, dass der Wabenplan nur der Preisermittlung dient und die eingezeichneten Linien nicht den tatsächlichen Streckenverlauf, den Fahrweg oder Entfernungen zeigen.



Der komplette Wabenplan ist sowohl im Internet als auch in der Wabenplan-Broschüre zu finden.

[www.nwn-bus.de/tickets-tarif](http://www.nwn-bus.de/tickets-tarif)

WABEN	EINZELFAHRSCHNEINE				6er-KARTEN		10er-KARTEN	FAMILIEN-KARTE	KINDER-GARTEN-MONATS-KARTE
	Erwachsene	Kinder	Erwachsene mit BahnCard	Kinder mit BahnCard	Jedermann	Senior:innen			
1	2,70 €	1,60 €	2,00 €	1,20 €	14,20 €	9,70 €	20,30 €	6,80 €	39,00 €
2	3,40 €	2,00 €	2,60 €	1,50 €	17,90 €	12,20 €	25,50 €	8,50 €	49,50 €
3	4,50 €	2,70 €	3,40 €	2,00 €	23,60 €	16,20 €	33,80 €	11,30 €	65,50 €
4	5,80 €	3,50 €	4,40 €	2,60 €	30,50 €	20,90 €	43,50 €	14,50 €	83,50 €
5	6,70 €	4,00 €	5,00 €	3,00 €	35,20 €	24,10 €	50,30 €	16,80 €	96,50 €
6	7,40 €	4,40 €	5,60 €	3,30 €	38,90 €	26,60 €	55,50 €	18,50 €	106,50 €
7	7,80 €	4,70 €	5,90 €	3,50 €	41,00 €	28,10 €	58,10 €	19,50 €	113,00 €
8	8,40 €	5,00 €	6,30 €	3,80 €	44,10 €	30,20 €	63,00 €	21,00 €	121,50 €
9	9,10 €	5,50 €	6,80 €	4,10 €	47,80 €	32,80 €	68,30 €	22,80 €	132,50 €
10	10,00 €	6,00 €	7,50 €	4,50 €	52,50 €	36,00 €	75,00 €	25,00 €	145,00 €
11	11,00 €	6,60 €	8,30 €	5,00 €	57,80 €	39,60 €	82,50 €	27,50 €	159,00 €
12	11,60 €	7,00 €	8,70 €	5,30 €	60,90 €	41,80 €	87,00 €	29,00 €	168,00 €
13	12,10 €	7,30 €	9,10 €	5,50 €	63,50 €	43,60 €	90,80 €	30,30 €	174,50 €
14	12,30 €	7,40 €	9,20 €	5,60 €	64,60 €	44,30 €	92,30 €	30,80 €	178,00 €
≥ 15	12,70 €	7,60 €	9,50 €	5,70 €	66,70 €	45,70 €	95,30 €	31,80 €	183,00 €

WABEN	SCHÜLER:INNEN-ZEITKARTEN			JEDERMANN-ZEITKARTEN				SEMESTER-TICKET (4 Monatsraten)
	Monatskarte	Wochenkarte	Monats-Abo	Vario 31 bzw. Monatskarte	Vario 31 Senior:innen Monatskarte	Vario 7 bzw. Wochenkarte	Stammkunden-Monats-Abo	
1	52,00 €	14,90 €	47,50 €	63,50 €	42,50 €	18,10 €	53,00 €	43,00 €
2	66,00 €	18,90 €	60,50 €	80,50 €	53,50 €	23,00 €	67,00 €	52,75 €
3	87,00 €	24,90 €	80,00 €	106,00 €	70,50 €	30,30 €	88,50 €	71,00 €
4	111,50 €	31,90 €	102,00 €	136,00 €	90,50 €	38,90 €	113,50 €	89,25 €
5	128,50 €	36,70 €	118,00 €	156,50 €	104,50 €	44,70 €	130,50 €	105,25 €
6	142,00 €	40,60 €	130,00 €	173,00 €	115,50 €	49,40 €	144,00 €	116,25 €
7	150,50 €	43,00 €	138,00 €	183,50 €	122,50 €	52,40 €	153,00 €	122,00 €
8	162,00 €	46,30 €	148,50 €	197,50 €	131,50 €	56,40 €	164,50 €	131,00 €
9	176,50 €	50,40 €	162,00 €	215,00 €	143,50 €	61,40 €	179,00 €	143,25 €
10	193,50 €	55,30 €	177,50 €	236,00 €	157,50 €	67,40 €	196,50 €	158,75 €
11	212,00 €	60,60 €	194,50 €	258,50 €	172,50 €	73,90 €	215,50 €	173,25 €
12	224,00 €	64,00 €	205,50 €	273,00 €	182,00 €	78,00 €	227,50 €	182,25 €
13	232,50 €	66,40 €	213,00 €	283,50 €	189,00 €	81,00 €	236,50 €	188,25 €
14	237,00 €	67,70 €	217,50 €	289,00 €	192,50 €	82,60 €	241,00 €	194,50 €
≥ 15	244,00 €	69,70 €	223,50 €	297,50 €	198,50 €	85,00 €	248,00 €	199,00 €

**Tarif ab 01.01.2025**



WABEN	UMWELTFAHRAUSWEIS Landkreis Amberg Sulzbach und Stadt Amberg (übertragbar, für 1 Monat)	UMWELTFAHRAUSWEIS Landkreis Amberg Sulzbach und Stadt Amberg (übertragbar, für 12 Monate)	UMWELTFAHRAUSWEIS Landkreis Amberg Sulzbach und Stadt Amberg (nicht übertragbar, für 1 Monat)	UMWELTFAHRAUSWEIS Landkreis Amberg Sulzbach und Stadt Amberg (nicht übertragbar, für 12 Monate)
1	53,00 €	698,50 €	47,50 €	635,00 €
2	67,00 €	885,50 €	60,50 €	805,00 €
3	88,50 €	1.166,00 €	79,50 €	1.060,00 €
4	113,50 €	1.496,00 €	102,00 €	1.360,00 €
5	130,50 €	1.721,50 €	117,50 €	1.565,00 €
6	144,00 €	1.903,00 €	130,00 €	1.730,00 €
7	153,00 €	2.018,50 €	137,50 €	1.835,00 €
8	164,50 €	2.172,50 €	148,00 €	1.975,00 €
9	179,00 €	2.365,00 €	161,50 €	2.150,00 €
10	196,50 €	2.596,00 €	177,00 €	2.360,00 €
11	215,50 €	2.843,50 €	194,00 €	2.585,00 €
12	227,50 €	3.003,00 €	205,00 €	2.730,00 €
13	236,50 €	3.118,50 €	212,50 €	2.835,00 €
14	241,00 €	3.179,00 €	217,00 €	2.890,00 €
≥ 15	248,00 €	3.272,50 €	223,00 €	2.975,00 €

WABEN	UMWELTFAHRAUSWEIS Landkreis Amberg Sulzbach und Stadt Amberg (Schülerinnen, für 1 Monat)	UMWELTFAHRAUSWEIS Landkreis Amberg Sulzbach und Stadt Amberg (Schülerinnen, für 12 Monate)	UMWELTFAHRAUSWEIS Landkreis Neustadt a.d. Waldnaab und Landkreis Tirschenreuth (für 1 Monat)	UMWELTFAHRAUSWEIS Landkreis Neustadt a.d. Waldnaab und Landkreis Tirschenreuth (für 12 Monate)
1	52,00 €	572,00 €	42,50 €	635,00 €
2	66,00 €	726,00 €	53,50 €	805,00 €
3	87,00 €	957,00 €	70,50 €	1.060,00 €
4	111,50 €	1.226,50 €	90,50 €	1.360,00 €
5	128,50 €	1.413,50 €	104,50 €	1.565,00 €
6	142,00 €	1.562,00 €	115,50 €	1.730,00 €
7	150,50 €	1.655,50 €	122,50 €	1.835,00 €
8	162,00 €	1.782,00 €	131,50 €	1.975,00 €
9	176,50 €	1.941,50 €	143,50 €	2.150,00 €
10	193,50 €	2.128,50 €	157,50 €	2.360,00 €
11	212,00 €	2.332,00 €	172,50 €	2.585,00 €
12	224,00 €	2.464,00 €	182,00 €	2.730,00 €
13	232,50 €	2.557,50 €	189,00 €	2.835,00 €
14	237,00 €	2.607,00 €	192,50 €	2.890,00 €
≥ 15	244,00 €	2.684,00 €	198,50 €	2.975,00 €



# AUSKUNFT BUS

ALLGEMEINE INFORMATIONEN  
UND DIE AKTUELLEN FAHRPLÄNE



# IHRE ANSPRECHPARTNER

IN DER NAHVERKEHRSGEMEINSCHAFT WEIDEN -  
NEUSTADT A.D. WALDNAAB

## Kundenbüro der Nahverkehrsgemeinschaft Weiden - Neustadt a. d. Waldnaab (NWN)

Am Wörnzgraben 3 | 92637 Weiden i.d.OPf.

**Tel: 0961 / 4 81 68 0**

E-Mail: [RBO.Weiden.Service@deutschebahn.com](mailto:RBO.Weiden.Service@deutschebahn.com)

[www.nwn-bus.de](http://www.nwn-bus.de)

### Öffnungszeiten Kundenbüro:

Montag bis Freitag 07:00 Uhr – 17:00 Uhr,

Samstag 07:00 Uhr – 12:30 Uhr



## Landratsamt Neustadt a. d. Waldnaab ÖPNV

Stadtplatz 38

92660 Neustadt a. d. Waldnaab

**Tel: 09602 79 2230 oder**

**Tel: 09602 79 2270**

Fax: 09602 7997 2222

E-Mail: [oePNV@neustadt.de](mailto:oePNV@neustadt.de)

[www.neustadt.de](http://www.neustadt.de)

### Linie: 11, 12, 15, 16, 30, Stadtverkehr Weiden

## Wies-Faszinatour

Oskar-von-Miller-Str. 14

92637 Weiden/OPf.

**Tel: 09 61 67 0320**

Fax: 09 61 670 3230

E-Mail: [w.wies@wies-bus.de](mailto:w.wies@wies-bus.de)

[www.wies-bus.de](http://www.wies-bus.de)

### Linie: 40

## Omnibus Göttel e. K.

Pressather Str. 17

92655 Grafenwöhr

**Tel: 09641 2308**

Fax: 09641 7135

### Linie: 2500

## Bock Touristik GmbH

Pleysteiner Str. 8

92727 Waldthurn

**Tel: 09657 244**

Fax: 09657 1099

### Linie: 2505, 2506, 2507, 2508

## Wolf-Reisen GmbH

Waidhauser Str. 37

92693 Eslarn

**Tel: 09653 1600**

Fax: 09653 7125

**Linie: 2703, 2705**

## **ESKA-Stiftlandverkehr**

Mitterteicher Str. 51  
95643 Tirschenreuth

**Tel: 09631 2954**

Fax: 09631 79 5119

**Linie: 6283**

## **Omnibus Fraunholz**

Hammermühle 1  
92676 Eschenbach

**Tel: 09645 438**

Fax: 09645 322

**Linie: 2503, 5001, 6269, 6272, 6275,  
6277, 6278, 6279, 6283, 6285, 6291,  
6293, 6294, 6295, 6297, 6306**

## **RBO Regionalbus**

Ostbayern GmbH  
Am Wörnzgraben 3  
92637 Weiden i.d.OPf.

**Tel: 0961 48 1680**

**Tel: 0180 172 6934**

Fax: 0961 481 6878

(0,039 €/Min, aus dem Festnetz,  
Mobilfunk max. 0,42 €/Min.)

E-Mail: nwn@rbo.de

# **FAHRPLAN- UND TARIFAUSKÜNFT**

## **SIE WOLLEN MIT DEM BUS, BAXI ODER DER BAHN FAHREN UND KENNEN SICH NICHT AUS?**

Unter der Rufnummer **0961 / 4 81 68 0** stehen wir Ihnen telefonisch Montag bis Freitag von 07:00 – 18:30 Uhr sowie Samstag von 07:00 – 12:30 Uhr gerne mit Rat und Tat zur Seite und beantworten Ihre individuellen Fragen zum Fahrplanangebot, zu Tickets und Preisen. **Natürlich kostenlos und unverbindlich.** An Sonn- und Feiertagen ist das Kundenbüro nicht besetzt.

Sie möchten sich Ihre individuelle Verbindung online zusammenstellen lassen? Die Fahrplanauskunft im Internet ist Ihr persönlicher Helfer für detaillierte Informationen, wie und wann Sie zum gewünschten Ziel gelangen. Durch den Tarifrechner unter [www.ton-tarif.de](http://www.ton-tarif.de) können Sie den Fahrpreis selbst ermitteln.

[www.ton-tarif.de](http://www.ton-tarif.de)

[www.nwn-bus.de](http://www.nwn-bus.de)

[www.bayern-fahrplan.de](http://www.bayern-fahrplan.de)

# LINIENÜBERSICHT

## BUS

### Überlandlinien NWN

LINIE	STRECKE	SEITE
11	Weiden – Oberviechtach	112
12	Weiden – Parkstein – Schwand	116
15	Neustadt – Parkstein – Schwand	118
16	ZOB – Parkstein – Neustadt – Schwand	120
30	Weiden – Etzenricht – Kohlberg – Weiden	122
40	Heinersreuth – Schlammersdorf – Eschenbach	124
2500	Waldthurn – Vohenstrau	125
2503	Weiden – Edeldorf – Wilchenreuth – Neustadt	126
2505	Oberviechtach – Moosbach – Vohenstrauß	128
2506	Moosbach – Eslarn – Oberviechtach	129
2507	Brünst – Lösselmühle – Neuenhammer – Pleystein – Vohenstrauß	130
2508	Lösselmühle – Pleystein	131
2703	Tirschenreuth – Schönficht – Neustadt – Weiden	132
2705	Tirschenreuth – Plößberg – Neustadt – Weiden	134
5001	Weiden – Altenstadt – Neustadt (Gesamtfahrplan)	138
6269	Pressath – Grafenwöhr – Eschenbach – Auerbach – Neuhaus (Pegn.)	144
6272	Weiden – Neustadt – Floß – Flossenbürg – Silberhütte	148
6275	Weiden – Nabburg – Schwarzenfeld – Schwandorf	152
6277	Kemnath – Erbdorf – Neustadt – Weiden	156
6278	Weiden – Mantel – Grafenwöhr – Eschenbach	160
6279	Weiden – Schwarzenbach – Grafenwöhr – Pressath	164
6283	Eschenbach – Neustadt a. Kulm/Pressath – Kemnath	166
6285	Weiden – Waldthurn – Lösselmühle	170
6291	Weiden – Vohenstrauß – Waidhaus/Moosbach – Eslarn – Radlbus	172
6293	Neustadt/Floß – Vohenstrauß	176
6294	Flossenbürg – Floß – Vohenstrauß	180
6295	Weiden – Wöllershof/Windischeschenbach – Friedenfels	182
6297	Vohenstrauß – Tannesberg – Leuchtenberg – Vohenstrauß	190
6306	Weiden – Schnaittenbach – Amberg	192
371	Oberbibrach – Vorbach – Bayreuth	200
-	Waidhaus – Neualbenreuth	201
-	Radlbus-Fahrplan	202

## Stadtverkehr Weiden i.d.OPf.

STRECKE	SEITE
Abfahrtsplan ZOB	204
Liniennetz	206

Ein Angebot des Kreisjugendrings Neustadt an der Waldnaab

JUNGE LEUTE  
FAHREN ZUM

→ **HALBEN  
PREIS!**

FIFTY-FIFTY  
TAXI



Weitere Informationen auf

[www.kjr-neustadt.de](http://www.kjr-neustadt.de)

# HALTESTELLENVERZEICHNIS

## BUS

### A

HALTESTELLE	LINIEN							WABE
Aich, Abzw.	2503							132
Albersrieth	6285	6293	6294					165
Altenhammer, Kapellenweg	6272	6294						135
Altenhammer, Sägeweiher	6272	6294						135
Altenparkstein	6277							115
Altenstadt b. Vohenstrauß, Alte Schule	6291	6293	6294					181
Altenstadt b. Vohenstrauß, Gh. Vitzthum	2500	6293	6294					181
Altenstadt, Abzw. Parksteiner Str.	6272	6277	6295	5001				132/147
Altenstadt, Bahnhof	6272	6277	5001					132/147
Altenstadt, Egerländer Str.	5001	6277	6295					132/147
Altenstadt, Ernst-Kraus-Str.	6272	6277	6295	5001				132/147
Altenstadt, Forsthaus	15	16	2703	2705	6272	6277	6295	132/147
	5001							
Altenstadt, Gh Lindner	2703	2705						132/147
Altenstadt, Großparkplatz	15	16	5001	6272	6277	6295		132/147
Altenstadt, Grundschule	15	6277	6295					132/147
Altenstadt, Hauptschule	15							132/147
Altenstadt, Kapuzinerstr.	6295	5001	6272					132/147
Altenstadt, Max-Reger-Str.	6272	6277	6295	5001				132/147
Altenstadt, Mittelschule	6277	6295						132/147
Altenstadt, Neue Kath. Kirche	6272	5001						132/147
Altenstadt, Pfarrplatz	16	5001	6272	6277	6295	15		132/147
Altenstadt, Sparkasse	2703	2705						132/147
Altenstadt, Waldnaabbrücke	2703	2705	6272	6277	6295	5001		132/147
Altentreswitz	6297							216
Altzirkendorf	6269							123
Amberg, Am Kugelfang	6306							299
Amberg, Bahnhof	6306							299
Amberg, Berufsschule/FOS Raigeringer Str.	6306							299
Amberg, GMG Raigeringer STR.	6306							299
Amberg, Industriegebiet Nord (AS 30)	6306							299
Amberg, Kurfürstenbad	6306							299
Amberg, Lagerhaus	6306							299
Amberg, Max-Planck-Str.	6306							299
Amberg, Maxplatz	6306							299
Amberg, Max-Reger-Gymn.	6306							299
Amberg, Oskar-von-Miller-Str.	6306							299
Amberg, OTH	6306							299
Amberg, Realschule	6306							299
Amberg, Siemens	6306							299
Amberg, Wernher-von-Braun-Str./ Fa. Gramer	6306							299
Ammersricht, Abzw. Ahnherrnstr.	6306							299
Ammersricht, Friedensstr.	6306							299



HALTESTELLE	LINIEN		WABE
Artesgrün, Ortsmitte	30		210
Asbach b. Schwarzenfeld	6275		338
Auerbach, Abzw. Siechenstr.	6269		138
Auerbach, Autohaus Dornisch	6269		138
Auerbach, Isenloh	6269		138
Auerbach, Krankenhaus	6269		138
Auerbach, Neptunplatz	6269		138
Auerbach, Ohrenbacher Str.	6269		138
Auerbach, Pfarrer-Ritter-Str.	6269		138
Auerbach, Schule	6269		138
Auerbach, Stadtbad	6269		138
Auerbach, Unterer Markt	6269		138
Auerbach, Welluck	6269		138/155
Aussiedlerhof Gleißner	2705		74
Aussiedlerhof Mark	2703	2705	72
Aussiedlerhof Neubauer	2703	2705	61
Aussiedlerhof Ziegler	2705		74
Barbaraberg, Abzw.	6283		111a
Bärnhof, Geisberg	6269		902
Bärnhof, Ort	6269		902
Baumgarten, Hotel Igl	2703		102
Bayreuth, Ämtergebäude	371		
Bayreuth, Dürschnitz	371		
Bayreuth, Hbf	371		
Bayreuth, Hofgarten	371		
Bayreuth, Hospitalstift	371		
Bayreuth, Kreuzsteinbad	371		
Bayreuth, Krugshof	371		
Bayreuth, Luitpoldplatz	371		
Bayreuth, Nürnberger Str.	371		
Bayreuth, Oberfrankenhalle / Sportzentrum	371		
Bayreuth, Wolfsbach B2	371		
Bayreuth, ZOH (Hast R II)	371		
Bechtsrieth, B 22	11		179/196
Bechtsrieth, Kriegerdenkmal	11		179/196
Bechtsrieth, Schule	11		179/196
Beidl, Kindergarten	2705		87
Beidl, Kirche	2507		87
Bernhof	11		269/289
Bernricht	fin		299
Bernrieth	11	6297	233
Bernstein	6295		84
Binnermühle	6291		180
Blankenmühle	6283		96
Blankenmühle, Abzw.	6283		96
Blockhütte, Abzw.	6285	6291	148
Böhmischbruck, FFW	6297		216
Böhmischbruck, Siedlung	6297		216
Braunetsrieth	6291		198a
Brünst, Bock	2507	2508	153
Brünst, Kastanienhof	2507		153
Brünst, Kreuzer	2507	2508	153

**B-E**

HALTESTELLE	LINIEN		WABE
Buch	15	16	131
Buch, Brücke	15	16	131
Burggrub/Krummennaab, Abzw.	6277		83
Burgmühle	11		214
Burgstall	6306		244b
Burgtreswitz, Aussiedlerhof	2505		199
Burgtreswitz, Bauer	2505		199
Burgtreswitz, Kirche	2505		199
Burkhardsreuth	6283		95
Creußen, Abzw. Sonnenweg	371		
Creußen, Theodor Kühneth Str.	371		
Creußen, Zimmerplatz	371		
Dammelsdorf	6269		123
Danzermühle	2507		167
Degelsdorf	6269		138
Degelsdorf, Abzw. Siedlung	6269		138
Denkenreuth	6277	6295	118
Diebrunn	6275		248
Diensthütte	6272		105
Diepoldsreuth, Abzw.	6272		133
Dietersdorf, Abzw.	6295		84
Dietersdorf, Ort	6295		84
Dobertshof	6283		95
Döllnitz	6297		233/234
Döllnitz, B 22	11		233/234
Döllnitz, Ort	11		233/234
Döltsch B22	6277		116
Dorfgmünd	6278		143
Dürnast, Kaltenbrunner Str.	6278		176
Dürnkönreuth	2705		73
Dürrenlohe	2508		168
Ebenhof	6306		244a/245
Edeldorf	2503		148
Ehenfeld, Hauptstraße	6306		227
Eimersmühle, Abzw.	371		
Ellenbach	2705		119
Engelmansreuth	371		
Engenthal	6269		902
Eppenreuth	2703	6295	102
Erbendorf, Kemnather Str.	6277		68
Erbendorf, Kriegerdenkmal	6277		68
Erbendorf, Nord Bf.	6277		68
Ernstfeld bei Schlammersdorf	40	6283	109
Ernstfeld, Abzw.	6269		124
Ernsthof, Abzw.	2703	6295	118
Erpetshof, Abzw.	6291	6293 6294	165
Eschenbach, Förderschule	40		126
Eschenbach, Gymnasium	40	6269 6278 6283	126
Eschenbach, Karlsplatz	6269	6278 6283	126
Eschenbach, Kreuzkirche	6283		126
Eschenbach, Rohrer	6269	6278 6283	126
Eschenbach, Rußweiher	6269		126

HALTESTELLE	LINIEN				WABE
Eschenbach, Volksschule	40	6269	6278	6283	126
Eslarn, Bf	2506	6291	6293		219
Eslarn, Gh. Ritterklause	6291				219
Etzenricht, Edeka	30				194
Etzenricht, Festplatz	30				194
Etzenricht, Kiesweg	30				194
Etzenricht, Radschin	30				194
Etzenricht, Rathaus	30				194
Etzenricht, Siedlung	30				194
Etzgersrieth	6297				235
Faislbach, Danzerw.	2507				152
Fehrsdorf	2503				148
Feilershammer	6283				113
Filchendorf	6283				96
Filchendorf, Abzw.	6283				96
Finstermühle, Ort	6269				902
Finstermühle, Ziegelhütte	6269				902
Fischerhammer	11	6297			251
Floß, Abzw. Bf	6272				134
Floß, Marktplatz	6272	6293	6294		134
Floß, Puppberg	6293	6294			134
Floß, Tankstelle Krapf	6272	6293	6294		134
Floß, Volksschule	6272				134
Floß, Ziegelhütte	6272	6294	5001		134
Flossenbürg, Abzw. Altenhammer	6272	6294			135
Flossenbürg, Abzw. Gaisweiher	6272	6294			135
Flossenbürg, Forsthaus	6272	6294			135
Flossenbürg, Gedenkstätte	6272	6294	6293		135
Flossenbürg, Gh. Schloßberg	6272	6294			135
Frankenrieth	6293	6294			150
Friedenfels, Granitwerk	6295				45
Friedenfels, Schloßbrauerei	6295				45
Friedenfels, Steinbruckweg	6295				45
Friedersreuth	6277				115
Frodersreuth	6277				99
Fronberg, Fronberger Str.	6275				369
Fronberg, Post	6275				369
Fuchsmühle	2508				183
Gaisheim	2505				217
Galgenberg	6291				182
Galsterlohe	2507	6285			167
Gartenried	2505				254
Gebenbach	6306				244b
Gebenbach, Schule	6306				244b
Gebhardtsreuth	6291				200
Geflügelfarm Tretter	2703	2705			61
Geisleithen/Rothof	2705				87
Georgenberg, Abzw. Flossenb. Str.	2507	6285			152
Georgenberg, Dorfkapelle St. Georg	2507				152
Glasern	6277				115
Gleiritsch/Hauptstraße	11				269/289
Gleißenthal	6295				84

**G-H**

HALTESTELLE	LINIEN			WABE
Gmeinsrieth	2506			238
Godlricht	6306			281
Görnitz, Abzw.	2503			132
Gösen	6272	6294	5001	134
Gössenreuth	6269	6278	6279	127
Göttersdorf b. Auerbach	6269			123
Grafenreuth	6293	6294		150
Grafenricht	6275			338
Grafenwöhr, Bf	6269	6278	6279	127
Grafenwöhr, Böhm	6278			127
Grafenwöhr, Eichendorffstr.	6269			127
Grafenwöhr, Geismanskeller	6278			127
Grafenwöhr, Gründerzentrum	6278			127
Grafenwöhr, Lager	6269	6278		127
Grafenwöhr, Marienplatz	6269	6278	6279	127
Grafenwöhr, Michaelswerk	6278	6279		127
Grafenwöhr, Ochsenhut	6269	6279		127
Grafenwöhr, Post	6278	6279		127
Grafenwöhr, Wolfangsiedlung	6269	6279		127
Grenzbachbrücke	6295			69
Größenstädt	6291			198a
Großenschwand	11	6297		270
Großkotzenreuth	40			111b
Grub	6269			127
Grub b. Moosbach	6291			200
Grün bei Schwarzenbach	2705			61
Grünbach b. Trabitz	6283			96
Grünhammer	6297			216
Guttenberg B22	6277			67
Hagen	12	15	16	129
Hagendorf, Feuerwehrhaus	2508			168
Hagendorf, Spatwerk	2508			168
Hagenmühle	2507			167
Hagenohe b. Creußen	371			
Haid	2703	2705		7
Halmesricht, Abzw.	6278			163/178
Hammer b. Kaimling	6291			181
Hammergmünd	6278			143
Hammerles, Mitte	12	15	16	130
Hammerles, Ortseingang	12	15	16	130
Hannamühle	2505			236
Hannersgrün, Ortsmitte	30			210
Hannersgrün, Staatsstr.	30			210
Hardt	6293	6294		134
Hardtheim	6272	6294		134
Haselbrunn b. Speinshart	6283			126
Haselhöhe	6275			194
Haselmühle	6269			125
Heckermühle	2506			238
Heinersberg	40			91
Heinersreuth	40	371		108
Heumaden	6291			200

HALTESTELLE	LINIEN		WABE
Heumaden, Abzw.	2506		200
Heumaden, Hs. Nr. 3	6291		200
Heumaden, Hs. Nr. 35	6291		200
Hirschau, Burgstraße	6306		244a/245
Hirschau, Edeka-Markt	6306		244a/245
Hirschau, Kaolinwerk	6306		244a/245
Hirschau, Kreuzweiher	6306		244a/245
Hirschau, Kreuzweiher B 14	6306		244a/245
Hirschau, Marktplatz	6306		244a/245
Hirschau, Monte Kaolino/Freiz.Park	6306		244a/245
Hirschau, Ziegelhütte	6306		244a/245
Hof b. Oberviechtach	11		291
Höfen b. Eschenbach	6283		126
Höfen b. Floß	6293	6294	150
Höflas b. Kemnath	6283		80
Höflas b. Vorbach	40	6283	93
Hohe Tanne, Abzw.	6269		154
Höhengau	6306		281
Hohenthan	2705		74
Holzhammer b. Schnaittenbach	6306		229/246
Hörhof b. Creußen	371		
Hub bei Trabit	6283		113
Hütten b. Kaltenbrunn	6278		160
Hütten, Hauptstr. 41	6278		160
Iglersreuth	2705		74
Ilsenbach	2705		118
Immenstetten, Abzw.	6306		282a
Immenstetten, Ortsmitte	6306		282a
Irchenrieth, Gerberstr.	11		196/214
Irchenrieth, Grohmann	11		196/214
Irchenrieth, Kirche	11		196/214
Irchenrieth, Lebenshilfe	11		196/214
Irchenrieth, Post	11		196/214
Irchenrith, Spielplatz	11		196/214
Johannisthal, Abzw.	6295		84
Kaibitz	6283		80
Kaimling	6291		181
Kainsricht	6306		243/244b
Kalmreuth	6272	6294 5001	134
Kaltenbaum	6297		198b
Kaltenbrunn, Alte Siedlung	6278		175
Kaltenbrunn, Gh Post	6278		175
Kastl b. Kemnath	6283		80
Kellerhaus	6278		178
Kemnath, Milchwerk	6283		65
Kemnath, Primianusplatz	6277	6283	65
Kemnath, Realschule	6283		65
Kemnath, Siemens Pforte	6283		65
Kemnath-Neustadt, Abzw. Bf	6283		80
Kemnath-Neustadt, Bf	6283		80
Kienlohe	6306		281
Kirchendemereuth B22	6277		116

## K-L

HALTESTELLE	LINIEN			WABE
Kirchenthumbach, Abzw. Kellers.	6269			124
Kirchenthumbach, Eschenbacher Str.	6269			124
Kirchenthumbach, Post	6269			124
Kleinschwand	6297			251/252
Kleinschwand Weg	11			251/252
Kleinschwand, Ortsmitte	6297			251/252
Kleßberg	6297			198b
Klobenreuth	6295			118
Kohlberg, Gh Meierhöfer	30			210
Kohlberg, kath. Kirche	30			210
Kohlberg, Roith	30			210
Kohlberg, Schlemm	30			210
Kohlberg, Schule	30			210
Konradsreuth	6272	6294	5001	135
Kössing	6297			198b
Kotzau	12	15	16	130/131
Kotzenbach	6295			101
Krähenhaus	2705			88
Krautwinkelsäge	6285			153
Krondorf, Abzw.	6306			263
Krottensee	6269			901
Krummennaab, Kirche	6295			69
Krummennaab, Schuhhaus Höllerer	6295			69
Lämersdorf, Abzw. Kaimling	6291			180
Lämersdorf, Bushäuschen	6291			180
Lampenricht	11			270/289
Lankenreuth, Abzw. Boden	371			
Lanz/Oberndorf	2705			118
Latsch, Abzw.	6278			163/178
Lehnershof	6269			154/901
Leichau, Abzw.	2703	2705		86
Lenkenreuth	40			91
Lenkermühle, Abzw.	6277			116
Lennesrieth	6285	6293	6294	166
Lerau	6297			198b
Leßlohe, Kastanienhof	2508			169
Letzau, Abzw.	6285	6291	6293	149
Letzau, Ort	6291			149
Letzau, Waldcafe	6291			149
Leuchtenberg	11			214/233
Leuchtenberg, B 22	11			214/233
Leuchtenberg, Jugendherberge	11			214/233
Leuchtenberg, Ringelbrunnen	11			214/233
Leuchtenberg, Straßenkreuzung	11			214/233
Leuchtenberg/Turner Weg	11			214/233
Liebenstein	2705			61
Lindenlohe, Abzw.	6275			338
Lindenlohe, Ort	6275			338
Lindnerhof, Abzw.	2705			119
Linglmühle	6297			181
Lodermühl	2705			61
Lodermühl, Abzw.	2705			61

HALTESTELLE	LINIEN			WABE
Lohma, Gh. Hanauer	6291			184
Lohma, Siedlung	6291			184
Löschwitz, Bushaltestelle	6283			65
Lösselmühle	2507	2508	6285	153
Luhe, Marktplatz	6275			212
Maienfeld	6285	6293	6294	166
Maierhof, Staatsstr.	30			194
Mallersricht, Staatsstr.	30			194
Mantel, Abzw. Kreuzäckerstr.	6278			177
Mantel, Abzw. Schlossäckerring	6278			177
Mantel, Etzenrichter Str.	6278			177
Mantel, Post	6278			177
Mantel, Turnhallsiedlung	6278			177
Meerbodenreuth	12	15	16	131
Meerbodenreuth, Abzw.	12	15	16	131
Meerbodenreuth, Industriepark	12			131
Menzlas	40	6283	371	94
Menzlhof, Abzw.	6295	6277		101
Metzenhof	6269			125
Metzenhof, Abzw.	6269			125
Michldorf, B 22	11			214
Miesbrunn, Wartehäuschen	2508			183
Mimbach, Abzw.	6306			262
Mimbach, Gh Dotzler	6306			262
Mimbach, Siedlung	6306			262
Mitteldorf, Abzw.	2703	6295		118
Mitterhöll	6291			179
Mitterlangau	2506			236
Mockersdorf, Abzw.	6283			79
Moos b. Grafenwöhr, Abzw.	6269	6279		127
Moos b. Schlammerndorf	40	6283		111b
Moosbach, Marktplatz	2505	2506	6291 6293	199
Moosbach, Raiffeisenlagerhaus	2505	6291		199
Moosbach, Schule	2505			199
Moosöd/Baumschule	12			163
Mosenberg, Abzw. Bf Ranna	6269			154/901
Muglhof	6291			164
Münchsreuth	6283			111b
Nabburg, Abzw. Krankenhaus	6275			304
Nabburg, Bf	6275			304
Nabburg, Gh. Krone	6275			304
Naslitz	40	371		108
Neubernricht, Am Sand	6306			299
Neudorf bei Luhe	6275			211
Neuenhammer	2507	6285		167
Neuenreuth B2	371			
Neuersdorf	6306			229
Neuhaidhof	371			
Neuhaus (Pegn.), Bf	6269			902
Neuhaus (Pegn.), Siedlung	6269			902
Neuhaus (Pegn.), Volksschule	6269			902
Neuhaus, Hl.Geist Kirche	6295			84

## N-O

HALTESTELLE	LINIEN							WABE
Neuhaus, Marktplatz	6295							84
Neukirchen zu St. Christoph	2507	6285						153
Neumühle b. Amberg	6306							299
Neunkirchen, Pfarräckerstr.	6278							163/178
Neustadt a. Kulm, Raiffeisenbank	6283							79
Neustadt a. Kulm, Rathaus	6283							79
Neustadt, Alte Straße/ Tirschenreuther Str.	2705	6295	5001					132
Neustadt, Am Vogelh./Schmellerstr.	8							132
Neustadt, Äußere Flosser Str. 8	8							132
Neustadt, Bahnhof	6272	6277	6291	6293	6295	5001		132
Neustadt, Bergmühle	6272	5001						132
Neustadt, Breiter Weg	6295	5001						132
Neustadt, Brenner-Schäffer-Str.	8							132
Neustadt, EDEKA-Parkplatz	8							132
Neustadt, Felix ( Bildstr.)	8							132
Neustadt, Freyung	8	9	15	16	2703	2705	6272	132
	6277	6293	6295	5001				
Neustadt, Friedhof (Raiffeisenplatz)	8							132
Neustadt, Friedrich-Ebert-Platz	8	9						132
Neustadt, Galgengasse	8							132
Neustadt, Gramau (Campingplatz)	8							132
Neustadt, Gramau (Siebenbürger Str.)	8							132
Neustadt, Grund-u. Hauptschule	2503							132
Neustadt, Innere-Floßer-Str.	9							132
Neustadt, Johann-Dietl-Str.	8							132
Neustadt, Kreiskrankenhaus	8	6293						132
Neustadt, Martinstr./Georgstr.	8							132
Neustadt, Mühlberg	9	6277						132
Neustadt, Mühlbergweg	8	9	6295					132
Neustadt, Polizeigebäude	6272	5001						132
Neustadt, Raiffeisenplatz	2703	2705	6272	6277	6295	5001		132
Neustadt, Rasten-/Blütenstr.	8							132
Neustadt, Schulzentrum	15	2503	2703	2705	6272	6277	6285	132
	6293	6295	5001					
Neustadt, Stadtplatz	8	9	15	16	2703	2705	6272	132
	6277	6293	6295	5001				
Niederndorf	15							129
Niederndorf, Abzw.	15							129
Oberbaumühle	6295							84
Oberbernrieth	6285							166
Oberbernrieth, Abzw.	6285							166
Oberbibrach	40	6283	371					94
Oberköblitz, Brückenstr.	6275							248
Oberköblitz, Hauptstr.	6275							248
Oberlangau, Ortsmitte	2506							237
Oberlangau, Wartehäuschen	2506							237
Oberlenkenreuth	371							
Oberlind	6291	6297						198b
Oberlind, Abzw.Kalvarienberg	6291							198b
Obernankau	6297							198b
Oberschleif	6291							180



HALTESTELLE	LINIEN					WABE
Obersdorf	6277					116
Obersdorf, B22	6277					116
Obersee	6269					126
Obertresenfeld	2500	6285	6293	6291	6294	165
Oberviechtach, Berufsfachschule	2505	2506				291
Oberviechtach, Bezirksamtstr.	11	2505	2506			291
Oberviechtach, Kaserne	2505	2506				291
Oberviechtach, Krankenhaus	11					291
Oberviechtach, Schulzentrum	11	2505	2506			291
Oberviechtach/Am Schießanger	11					291
Oberwildenau	6275					212
Ödbraunetsrieth	6291					200
Ödhof bei Moosbach	6291					200
Oed b. Kirchendemenreuth	6277					115
Oedenthal	6291					164
Oedschönlind	2705					74
Oedwaldhausen	2705					74
Parkstein, Abzw. Schwand	12	16				130
Parkstein, Basaltstr.	12	16				130
Parkstein, Frühlingsstr.	15	16				130
Parkstein, Raiffeisenstr.	15	16				130
Parkstein, Siedlung	12	15	16			130
Parkstein, Theile	12	15	16			130
Parkstein, Weidener Str.	12	15	16			130
Parkstein, Witron	12	15	16			130
Parkstein/Im Grün	12	15				130
Parkstein/Schwandner Str.	12					130
Perschen	6275					287
Peugenhammer	2507					183
Pfaffenreuth b. Püchersreuth	6295					101
Pfreimd, Abzw. Ringstr.	6275					267/287
Pfreimd, Galli	6275					267/287
Pfreimd, Kriegerdenkmal	6275					267/287
Pfreimd, Wernberger Str.	6275					267/287
Pfrentsch	6291					185
Pilchau B 22	11					270/271
Pilchau, Ort	11					270/271
Pilmersreuth a. d. Str.	2703	2705				72
Pingermühle	2507					183
Pirk b. Oberviechtach	2506					237
Pirkhof, Ruhland	2505					272
Pirkhof, Wartehäuschen	2505	2506				272
Plankenhammer	6272	6294				134
Plankenhammer, Weiher	6272	6294				134
Plechhammer	2505	2506				254
Pleisdorf	6295					84
Pleystein, Abzw. Finkenhammer	2508					182/183
Pleystein, Drabsch	6291					182/183
Pleystein, Marktplatz	2507	2508	6291	6293		182/183
Pleystein, Pflegeheim	6291	2507				182/183
Plößberg, Grundschule	2705					87

## P-S

HALTESTELLE	LINIEN			WABE
Plößberg, Marktplatz	2705			87
Plößberg, Neustädter Str.	2705			87
Preißbach	6283			95
Premenreuth	6295			58
Preppach	6297			233/234
Pressath, Abzw. Bf	6269	6279	6283	113
Pressath, Bachstr.	6269	6279	6283	113
Pressath, Bf	6269			113
Pressath, Gewerbegebiet West	6269			113
Pressath, Haus d. Heimat	6283			113
Pressath, Kirche	6283			113
Pressath, Schule	6269	6283	6279	113
Pretzabruck, Milchbank	6275			321b
Prollermühle	2507			167
Püchersreuth, ehem. Schule	2705			118
Püchersreuth, Postamt	2705			118
Pullenried, Brandhäuser	2506			236
Pullenried, Ortsmitte	2505	2506		236
Püllersreuth	6295			84
Putzenrieth	2506	6291		219
Putzhof	2506			238
Ranna, Sparkasse	6269			154/901
Rauhenstein, Abzw.	6269			154
Reichenbach b. Auerbach	6269			138
Reichertsmühle	11			290/291
Reinhardsrieth, Nickl	2508			168
Reinhardsrieth, Warteh.	2508			168
Reuth b. Kastl	6283			80
Reuth, Bf	6295			58
Reuth, Dr.-Witt-Platz	6295			58
Roggenstein	6291			180
Roschau, Abzw.	2503	6293		132
Rothenbruck	6269			902
Röthenlohe	6269			125
Rothenstadt, Kriegerdenkmal	6275			194
Rothenstadt, Schule	6275			194
Rothenstadt, Sparkasse	6275			194
Rothenstadt, Steinige Äcker	6275			194
Rottendorf	11			290
Rottendorf, Abzw.	6275			304
Rückersrieth, Wartehäuschen	2505			217
Rupprechtsreuth, Abzw.	6278			178
Rupprechtsreuth, Ort	6278			178
Sandbachhöf	6293	6294		150
Sargmühle	11			214
Sassenhof	6277			83
Saubersrieth	2505			217
Schafbruck	2507			20
Schafhof	6277			83
Scharhof	6306			245/246
Scheibe b. Erbdorf	6295			69
Scherreuth, Abzw.	6295			101

HALTESTELLE	LINIEN			WABE
Schlammersdorf	40	6283	371	109
Schlattein, Abzw.	2705			103
Schleif, Abzw.	2705			87
Schmidlerwerk	2507			167
Schmierhof, Abzw.	6283			113
Schmierofen	6295			45
Schnaittenbach, Alte Post	6306			245/246
Schnaittenbach, Gh. Weidner	6306			245/246
Schnaittenbach, Kindlaser Weg	6306			245/246
Schnaittenbach, Nettomarkt	6306			245/246
Schnaittenbach, Rathaus	6306			245/246
Schnaittenbach, Schule	6306			245/246
Schnegelmühle	11			270/271
Schömersdorf	11			307
Schönbrunn b. Floß	6293	6294		134
Schönficht	2703	2705		86
Schönkirch, Hauptstr.	2705			87
Schönreuth	6277			66
Schwand/Sportplatz	12	15	16	255
Schwandorf, Bäckerei Scherl	6275			369
Schwandorf, Bf	6275			369
Schwandorf, Marktplatz	6275			369
Schwandorf, Naabuferstr.	6275			369
Schwandorf, Sandstraße/Gymnasium	6275			369
Schwanhof bei Georgenberg	6285	2507		153
Schwanhof bei Luhe-Wildenau	6275			212
Schwarzenbach b. Pressath	6279	15		128b
Schwarzenbach b. Tirschenreuth	2705			73
Schwarzenfeld, Amberger Str. 57	6275			338
Schwarzenfeld, Bahnbrücke	6275			338
Schwarzenfeld, Buchtalweg	6275			338
Schwarzenfeld, Einkaufszentrum	6275			338
Schweighof-Neubernricht, Kreuz.	6306			299
Schweitmühle	6295			84
Seienthal	6283			111a
Seienthal, Abzw.	6283			111a
Silberhütte	6272			105
Sogritz, Abzw.	15			129
Sommerau b. Kirchentumbach	6269			139
Sparrerwirtshaus	6285	6291	6293	149
Speinshart	6283			111a
Sperlweiher	6291			198a
Spielberg b. Floß	6293	6294		150
Stein	2705			88
Steinbach	6277			83
Steinbach b. Pleystein, Abzw.	2507			167
Steiningloh, Abzw.	6306			263
Steinreuth, B22	6277			116
Störnstein, Bf	6272			132/133
Störnstein, Floßer Str.	6272			132/133
Störnstein, Gemeindezentrum	6272			132/133
Störnstein, Steinleite	6272			132/133

## S-U

HALTESTELLE	LINIEN				WABE
Straßenhäuser, Ortsmitte	6291	6297			181
Straßenhäuser, Thomasbühlstr. 37	6297				181
Straßenschacht	6277				68
Stulln, Am Berg	6275				320
Stulln, Hauptstr.	6275				320
Tannermühle	2506				236
Tännesberg	11	6297			270
Tännesberg, Schützenheim	11				270
Teunz, Ort	11				290/291
Teunz, Siedlung	11				290/291
Theisseil	6293				148
Theisseil, Abzw.	6285	6291	6293		148
Theisseil, Dorfmitte	2503				148
Thomasreuth	6269	6278			126
Thumsenreuth, Ort	6295				57/69
Tirschenreuth, Abzw. Krankenhaus	2703	2705			49
Tirschenreuth, Aldi	2703				49
Tirschenreuth, Gewerbegebiet Süd	2703	2705			49
Tirschenreuth, Gymnasium	2705				49
Tirschenreuth, Kettelerhaus	2703	2705			49
Tirschenreuth, Maurer-Center	2703	2705			49
Tirschenreuth, Mittelschule	2703	2705			49
Tirschenreuth, Schmelitzhöhe	2705				61
Tirschenreuth, Tierheim	2705	2703			49
Tirschenreuth, ZOB	2703	2705			49
Trabitz, Bf	6283				96
Trabitz, Fa. Leistritz	6283				96
Trag, Abzw.	6269	6278			126
Trasgschieß	6291				180/181
Traunricht	6275				338
Trauschendorf	6291				180
Trebsau	11				179
Treinreuth	6269				125
Tremmersdorf	6283				111a
Trippach	6278				177
Trippach, Abzw.	6278				178
Tröbes	2505				217
Troglau	6283				79
Tröglersricht, Abzw.	6285	6291			148
Ullersricht	6275				163/194
Ullersricht, Peschke	30				163/194
Unterbruck	6283				80
Unterköblitz, Sportplatz	6275				248
Unterlangau	2506				236
Unterlind b. Vohenstrauß	6291	6297			198b
Unterlind, Unterlind 2	6297				198b
Unternankau	6297				198b
Untertresenfeld	2500	6293	6291	6294	165
Unterswildenaue	6275				212
Urspring, Abzw.	6306				263

HALTESTELLE	LINIEN								WABE
Ursulapappenricht, Gewerbegebiet Am Fischw.	6306								282a
Ursulapoppenr., Bahngl.	6306								282a
Ursulapoppenricht	6306								282a
Voggendorf	11								290
Vohenstrauß, Abzw. Bf	6291	6293	6294						181
Vohenstrauß, Braunetsriether Weg	2507	6291							181
Vohenstrauß, Fa. Seltmann	6291	6293	6294						181
Vohenstrauß, Förderschule	2505	2507	2508	6291	6293	6294			181
Vohenstrauß, Grundschule	6297								181
Vohenstrauß, Hauptschule	2507	6291	6293	6294	6297				181
Vohenstrauß, Krankenkasse	2505	6291	6297						181
Vohenstrauß, Marktplatz	2500	2505	2507	6291	6293	6294	6297		181
Vohenstrauß, Realschule	2505	2507	2508	6291	6293	6294	6297		181
Vorbach, Bahnhofstr., Unterführung	6283								94
Vorbach, Bf	40								94
Vorbach, Denkmal	371								94
Vorbach, Kirchbühlstr.	371								94
Vorbach, Ort	40	6283							94
Vorbach, Poststr.	6283								94
Waidhaus, Bf	6291	6293							185
Waidhaus, Dreifaltigkeits-Kirche	6291								185
Waldau, Ort	6291	6293	6294						181
Waldau, Weiher	6291	6293	6294						181
Waldeck, Oberer Markt	6277								66
Waldeck, Unterer Markt	6277								66
Waldkirch, Wartehäuschen	2507								152
Waldthurn, Bernriether Str.	6285								166
Waldthurn, Bf	6293	6294							166
Waldthurn, Kirche	2500	6285	6293	6294					166
Walpersreuth	6295								84
Weiden, Abzw. Frauenricht	6278								163
Weiden, Abzw. Krumpes	6285	6291							163
Weiden, Abzw. Lessingstr.	2703	2705	6272	6277	6295	5001			163
Weiden, Abzw. Muglhof	11								163
Weiden, Ackerstr.	6278								163
Weiden, Aichingerstr./Hofbräu	6279								163
Weiden, Am Vogelherd	12								163
Weiden, Bahnhof	11	12	30	2703	2705	6272	6275		
	6277	6278	6279	6285	6291	6295	16		163
	2503	5001	6293						
Weiden, Bauscher	30								163
Weiden, Behaimstr.	12								163
Weiden, Dr- Johann-Stark-Str.	12								163
Weiden, Edeldorfer Weg	2503								163
Weiden, Edelforfer Weg/Neumühle	2503								163
Weiden, Fa. Seltmann	6278	6279							163
Weiden, Fa. Witt	6278	6279							163
Weiden, Fichtenbühl	30	6275							163
Weiden, Finanzamt	11	2503	6285	6291					163
Weiden, Fischerbergsiedlung	6285	6291							163

**W**

HALTESTELLE	LINIEN							WABE
Weiden, Fliederstr.	12							163
Weiden, Gh. Waldlust	16	2703	2705	6272	6277	6295	5001	163
Weiden, Hagebaumarkt	30	6275						163
Weiden, Industriegebiet Am Forst	5001	6272	6295	6277				163
Weiden, Jägerstraße	6272	30						163
Weiden, Josefskirche	11	16	2503	2703	2705	6272	6277	163
	6285	6291	5001	6295				
Weiden, Justizgebäude/Klinikum	16	2703	2705	6277	5001	6295	5001	163
	6272							
Weiden, Kaserne	6278							163
Weiden, Kepler Gymnasium	2503	11	6285	6291				163
Weiden, Keplerstr.	6279							163
Weiden, Knorr Baumarkt	6279							163
Weiden, Krankenhaus/Stadtfriedhof	16	2703	2705	5001	6272	6277	6295	163
Weiden, Lessingstr.	16							163
Weiden, Max-Reger-Halle	6291							163
Weiden, Max-Reger-Schule	5001	6272	6277	6295				163
Weiden, Merklmooslohe	12							163
Weiden, Mooslohe	12							163
Weiden, Neues Rathaus	30	2503	2703	2705	6272	6277	6278	163
	6279	6285	6291	6295	6306	5001	6275	
Weiden, Polizeidirektion	30	6275						163
Weiden, Rehbachstr.	12							163
Weiden, Rehbühlstr.	12							163
Weiden, Schätzlerbad	12							163
Weiden, Sebastianstraße/Klinikum	16	2703	2705	6272	6277	6295	5001	163
	6272							
Weiden, Stadtparkasse	6278	6279						163
Weiden, Stockerhutweg	6278							163
Weiden, Untere Bauscherstr.	30	6275						163
Weiden, Wacholderweg	6279							163
Weiden, Waldfriedhof	6279							163
Weiden, Waldhäusl	11							163
Weiden, Waldrastkirche	6279							163
Weiden, Waterloostr.	11	6291						163
Weiden, Weigelstr.	30	6278	6279					163
Weiden, Weißdornweg	6279							163
Weiden, ZOB	11	12	16					163
Weierhammer, Hauptstr. 83	6278							177
Weierhammer/Mantel, Abzw.	6278							177
Weihersberg	6283							113
Weißbrunn, Ortsmitte	30							210
Weißenstein b. Vohenstrauß	2507	6291						182
Welsenhof, Kapelle	2503							148
Wendern, Abzw.	2705							74
Wendersreuth	6277							117
Wendersreuth, B22	6277							117
Wernberg, Abzw. Weiherner Weg	6275							248/267
Wernberg, Bf	6275							248/267
Wernberg, Nürnberger Str.	6275							248/267
Wernberg, Weidener Straße	6275							248/267
Werneröd	2505							272

HALTESTELLE	LINIEN			WABE
Wetzldorf, Abzw.	6295			69
Wieselrieth	11	6297		233/234
Wiesendorf, Ort	6278			178
Wiesendorf, Ort	6278			178
Wilchenreuth, Ortsmitte	2503			148
Wilchenreuth/Edeldorf, Abzw.	2503	6293		148
Wildenau, Ortsmitte	2705			103
Wildenau, Plößberger Str.	2705			103
Wildenreuth, Abzw.	6277			99
Wildeppenried	2505			254
Windischeschenb., Freibad	9			
Windischeschenb., Neuhauser Str.	6295			84
Windischeschenb., Neustädter Str.	6295			84
Windischeschenbach, Bf	855			
Windischeschenbach, Stadtplatz	6295			84
Wittschau	11	6297		233/234
Wöllershof	6295			118
Wöllershof, Abzw.	2703	2705	6295	118
Woppenrieth b. Tannesberg	11	6297		251/270
Würnreuth b. Tannesberg	6272			133
Wurz	6295			101
Wurz, Abzw.	2703	6295		101
Würzelbrunn	6293	6294		150
Zainhammer, Abzw.	6283			96
Zeinrieth B22	11			290
Zengerhof, Abzw.	6291			184
Zessau Abzw. Trabit	6283			96
Zeßmannsrieth, Abzw.	6285	6291	6293	149
Zettlitz b. Eschenbach	6283			111a
Ziegelhütte b. Waidhaus	6291			185
Zintlhammer, Abzw.	6283			113
Zogenreuth	6269			138
Zollhaus Gmd. Georgenberg	2508			169
Zottbachhaus	2507			183

Haltestellen ohne Wabenummer liegen außerhalb des TON-Tarifs.



**NWN** | Wies Faszinatour | Tel: 0961 670320

An Wochenfeiertagen Verkehr wie Sonntag. Fallen der 24.12. und 31.12. auf Werktage, Verkehr wie Samstag.

Verkehrsbeschränkung und Anmerkungen	Montag-Freitag															Samstag	
	8	8	8	9	8		8	8	8	8	9	8	8				
Bahnhof Weiden	6:24		7:30	7:30	10:30	11:30	12:30	13:06	13:06	14:30	15:15	15:15	16:15	17:30	18:15	11:50	13:50
ZOB	6:28		7:33	7:33	10:32	11:32	12:32	13:09	13:09	14:32	15:17	15:17	16:17	17:32	18:17	11:52	13:52
Josefskirche					10:34	11:34	12:34	13:11	13:11	14:34	15:19	15:19	16:19	17:34	18:19	11:54	13:54
Finanzamt					10:36	11:36	12:36	13:13	13:13	14:36	15:21	15:21	16:21	17:36	18:21	11:56	13:56
Kepler Gymnasium					10:37	11:37	12:37	13:15	13:15	14:37	15:22	15:22	16:22	17:37	18:22	11:57	13:57
Weiden/Waldhausl	6:32		7:37	7:37	10:39	11:39	12:39	13:17	13:17	14:39	15:24	15:24	16:24	17:39	18:24	11:59	13:59
Abzw. Mughhof	6:33		7:38	7:38	10:40	11:40	12:40	13:18	13:18	14:40	15:25	15:25	16:25	17:40	18:25	12:00	14:00
Trebsau			7:41 T		10:43 T	11:43 T	12:43 T	13:22		14:43 T	15:28 T	15:28 T	16:28 T	17:43	18:27 T	12:03 X	14:03 X
Bechtsrieth/B22	6:35			7:40					13:20								
Bechtsrieth/Kriegerdenkmal			7:43		10:45	11:45	12:45	13:26		14:45	15:30	15:30	16:30	17:45	18:29	12:05	14:05
Bechtsrieth/Schule			7:44		10:46	11:46	12:46	13:27		14:46	15:31	15:31	16:31	17:46	18:30	12:06	14:06
Irchenrieth/Gerberstr.			7:46		10:48	11:48	12:48	13:31		14:48	15:33	15:33 X	16:33	17:48	18:32	12:08	14:08
Irchenrieth/Post			7:47		10:49	11:49	12:49	13:32		14:49	15:34	15:34 X	16:34	17:49	18:33	12:09	14:09
Irchenrieth/Kirche			7:48		10:50	11:50	12:50	13:33		14:50	15:35	15:35 X	16:35	17:50	18:34	12:10	14:10
Irchenrieth/Lebenshilfe			7:50 X	7:43 X													
Irchenrieth/Grohmann					10:51	11:51	12:51	13:34		14:51	15:36	15:36 X	16:36	17:51	18:35	12:11	14:11
Irchenrieth/Spielplatz					10:51	11:51	12:51	13:34		14:51	15:36	15:36 X	16:36	17:51	18:35	12:11	14:11
Michldorf/B22	6:39		7:53	7:46	10:53	11:53	12:53		13:27	14:53	15:38	15:38 X	16:38	17:53	18:36	12:13	14:13
Burgmühle	6:40		7:54	7:47	10:54	11:54	12:54		13:28	14:54	15:39	15:39 X	16:39	17:54	18:37	12:14	14:14
Sargmühle	6:41		7:55	7:48	10:55	11:55	12:55		13:29	14:55	15:40	15:40 X	16:40	17:55	18:38	12:15	14:15
Leuchtenberg/Jugendherberge			8:01		11:01	11:57	12:57		13:31	14:57	15:42	15:42 X	16:42	17:57	18:39	12:21	14:17
Leuchtenberg/Ort			8:00		11:00	11:58	12:58		13:32	14:58 X	15:43 X	15:43 X	16:43 X	17:58 X	18:40 X	12:20	14:18 X
Leuchtenberg/B22	6:42			7:49													
Leuchtenberg/Turner Weg			7:58		10:58	11:59 X	12:59 X		13:33 X	14:59 X	15:44 X	15:44 X	16:44 X	17:59 X	18:41 X	12:18	14:19 X
Leuchtenberg/Ringelbrunnen			7:57		10:57	12:01 X	13:01 X		13:35 X	15:01 X	15:46 X	15:46 X	16:46 X	18:01 X	18:42 X	12:17	14:21 X



Wieselrieth	6:44			7:51		12:03	13:03		13:37	15:03	15:48	15:48 X	16:48	18:03	18:44		14:23
Straßenkreuzung	6:45			7:52		12:04	13:04		13:38	15:04	15:49	15:49 X	16:49	18:04	18:45		14:24
Bernrieth	6:46			7:53		12:05	13:05		13:39 X	15:05	15:50	15:50 X	16:50	18:05	18:45		14:25
Döllnitz/B22	6:47			7:54		12:06	13:06		13:40 X	15:06	15:51	15:51 X	16:51	18:06	18:46		14:25
Döllnitz/Ort									13:41 X								
Wittschau									13:43 X								
Fischerhammer	6:48			7:55		12:07	13:07		13:45	15:07	15:52	15:52 X	16:52	18:07	18:47		14:26
Woppenrieth	6:49			7:56		12:08	13:08		13:46	15:08	15:53	15:53 X	16:53	18:08	18:48		14:27
Kleinschwand Weg	6:50			7:57		12:09	13:09		13:47	15:09	15:54	15:54 X	16:54	18:09	18:49		14:28
Großenschwand	6:52			7:59		12:11	13:11		13:49	15:11	15:56	15:56 X	16:56	18:11	18:50		14:30
Tannesberg	6:54			8:01		12:13	13:13		13:51	15:13	15:58	15:58 X	16:58	18:13	18:51		14:32
Tannesberg/Schützenheim	6:54			8:01		12:13	13:13		13:51	15:13	15:58	15:58 X	16:58	18:13	18:51		14:32
Schnegelmühle	6:56			8:03		12:15	13:15		13:53	15:15	16:00	16:00 X	17:00	18:15			14:34
Lampenricht	6:57			8:04		12:16	13:16 X		13:54	15:16	16:01	16:01 X	17:01 X	18:16 X			14:35 X
Bernhof	6:58			8:05		12:17	13:17 X		13:55	15:17	16:02	16:02 X	17:02 X	18:17 X			14:36 X
Gleiritsch/Hauptstr.	6:59			8:06		12:18	13:18 X		13:56	15:18	16:03	16:03 X	17:03 X	18:18 X			14:37 X
Gleiritsch/Siedlung	7:00			8:07													
Schömersdorf	7:04			8:11													
Rottendorf	7:07			8:14													
Voggendorf	7:09			8:16													
Reichertsmühle	7:11			8:18													
Pilchau/Ort									14:00 X								
Zeinried/B22						12:22	13:22		14:04	15:22	16:07	16:07 X	17:07	18:21			14:41
Teunz/Ort	A	7:27		8:20		12:26	13:26		14:08	15:26	16:11	16:11 X	17:11	18:23			14:45
Teunz/Siedlung	A	7:28		8:21		12:27	13:27		14:09	15:27	16:12	16:12 X	17:12	18:24			14:46
Hof	A	7:30		8:23		12:29	13:29		14:11	15:29	16:14	16:14 X	17:14	18:25			14:48
Oberviechtach/Krankenhaus	A	7:31		8:24		12:30	13:30		14:12	15:30	16:15	16:15 X	17:15	18:26			14:49
Oberviechtach/Schulzentrum	7:19	7:33															
Oberviechtach/Bezirksamtstr.	A	7:35		8:25		12:31	13:31		14:13	15:31	16:16	16:16 X	17:16	18:27			14:50
Oberviechtach/Am Schießanger	A	7:36		8:26		12:32	13:32		14:14	15:32	16:17	16:17 X	17:17	18:28			14:51

8 = nur an Schultagen

9 = nur an schulfreien Tagen

T = Zustieg bis 15 Min. vor Abfahrt bitte unter 0961/670320 anmelden, Ausstieg bitte beim Fahrer anmelden.

A = Bus fährt über OVI/Schulzentrum weiter nach Teunz 7:27 Uhr und den nachfolgenden Haltestellen..

An gesetzlichen Feiertagen kein Verkehr. Fallen der 24.12. und 31.12. auf Werktage, Verkehr wie Samstag.



**NWN** | Wies Faszinatour | Tel: 0961 670320

An Wochenfeiertagen Verkehr wie Sonntag. Fallen der 24.12. und 31.12. auf Werktage, Verkehr wie Samstag.

Verkehrsbeschränkung und Anmerkungen	Montag-Freitag																Samstag	
		8	8	9	8	8		8	9	8	8	8	8	8	9	8		
Oberviechtach/Am Schießanger			6:28	6:28			8:26		12:35		13:02	14:02	15:02	16:02	16:20	17:19		7:45
Oberviechtach/Bezirksamtstr.			6:30	6:30			8:28		12:37		13:04	14:04	15:04	16:04	16:22	17:21		7:47
Oberviechtach/Schulzentrum										12:52	13:07	14:07	15:07	16:07				
Oberviechtach/Krankenhaus			6:31	6:31			8:29		12:38		13:08	14:08	15:08	16:08	16:23	17:22		7:48
Hof			6:32	6:32			8:30		12:39		13:09	14:09	15:09	16:09	16:24	17:23		7:49
Teunz/Siedlung			6:33	6:33			8:31		12:40	12:57	13:10	14:10	15:10	16:10	16:25	17:24		7:50
Teunz/Ort			6:34	6:34			8:32		12:41	12:58	13:11	14:11	15:11	16:11	16:26	17:25		7:51
Zeinried/B22			6:37	6:37			8:35											7:54
Pilchau/B22																		
Reichertsmühle									12:44		13:14	14:14	15:14 X	16:14	16:29	17:28 X		
Voggendorf									12:45		13:15	14:15	15:15 X	16:15	16:30	17:29 X		
Rottendorf									12:47		13:17	14:17	15:17 X	16:17	16:32	17:31 X		
Schömersdorf									12:49		13:19	14:19	15:19	16:19	16:34	17:33 X		
Gleiritsch/Siedlung									12:53		13:23	14:23	15:23	16:23	16:38	17:37 X		
Gleiritsch/Hauptstr.							8:39		12:54		13:24	14:24	15:24	16:24	16:39	17:38 X		7:58
Bernhof							8:40		12:55		13:25	14:25	15:25	16:25	16:40	17:39 X		7:59
Lampenricht							8:41		12:56		13:27	14:27	15:27	16:27	16:42	17:41 X		8:00
Pilchau/Ort			6:40															
Schneagemühle			6:41	6:41			8:42		12:57		13:28	14:28	15:28	16:28	16:43	17:42 X		8:01
Tännesberg/Schützenheim	5:45		6:43	6:43			8:44		12:59		13:30	14:30	15:30	16:30	16:45	17:44 X	18:51	8:03
Tännesberg	5:46		6:44	6:44			8:45		13:00		13:31	14:31	15:31	16:31	16:46	17:45 X	18:51	8:04
Großenschwand	5:48		6:46	6:46			8:47		13:02		13:33	14:33	15:33	16:33	16:48		18:52	8:06
Kleinschwand Weg	5:50		6:48	6:48			8:49		13:04		13:35	14:35	15:35	16:35	16:50		18:53	8:08
Woppenrieth	5:51		6:49	6:49			8:50		13:05		13:36	14:36	15:36	16:36	16:51		18:54	8:09
Fischerhammer	5:52		6:50	6:50			8:51		13:06		13:37	14:37	15:37	16:37	16:52		18:55	8:10

Döllnitz/B22	5:53		6:51	6:51		8:52		13:07		13:38	14:38	15:38	16:38	16:53		18:56	8:11	
Bernrieth	5:54		6:52	6:52		8:53		13:08		13:39	14:39	15:39	16:39	16:54		18:57	8:12	
Döllnitz/Ort		6:47																
Wittschau		6:50																
Straßenkreuzung	5:55		6:53	6:53		8:54		13:10		13:40	14:40	15:40	16:40	16:55		18:57	8:13	
Wieselrieth	5:56	6:52	6:54	6:54		8:55		13:11		13:41	14:41	15:41	16:41	16:56		18:58	8:14	
Leuchtenberg/Ringelbrunnen	5:58	6:54		6:56		8:57	7:57	10:57		13:13	13:43	14:43	15:43	16:43	16:58	19:00	8:16	12:17
Leuchtenberg/Turner Weg	5:59	6:55		6:57		8:58	7:58	10:58		13:14	13:44	14:44	15:44	16:44	16:59	19:01	8:17	12:18
Leuchtenberg/B22			6:56															
Leuchtenberg/Ort	6:01	6:57		6:59		8:00	9:00	11:00		13:16	13:46	14:46	15:46	16:46	17:01	19:02	8:19	12:20
Leuchtenberg/Jugendherberge	6:02	6:58		7:00		8:01	9:01	11:01		13:17	13:47	14:47	15:47	16:47	17:02	19:03	8:20	12:21
Sargmühle	6:04		7:00	7:02		8:03	9:03	11:03		13:19	13:49	14:49	15:49	16:49	17:04	19:05	8:22	12:23
Burgmühle	6:05		7:01	7:03		8:04	9:04	11:04		13:20	13:50	14:50	15:50	16:50	17:05	19:06	8:23	12:24
Michldorf/B22	6:06	7:02	7:02	7:04		8:05	9:05	11:05		13:21	13:51	14:51	15:51	16:51	17:06	19:07	8:24	12:25
Irchenrieth/Spielplatz	6:08	7:04		7:06	7:12	8:07	9:07	11:07		13:23	13:53	14:53	15:53	16:53	17:08	19:09	8:26	12:27
Irchenrieth/Grohmann	6:08	7:04		7:06	7:13	8:07	9:07	11:07		13:23	13:53	14:53	15:53	16:53	17:08	19:09	8:26	12:27
Irchenrieth/Kirche	6:09	7:05		7:07	7:14	8:08	9:08	11:08		13:24	13:54	14:54	15:54	16:54	17:09	19:10	8:27	12:28
Irchenrieth/Post	6:10	7:06		7:08	7:15	8:09	9:09	11:09		13:25	13:55	14:55	15:55	16:55	17:10	19:11	8:28	12:29
Irchenrieth/Gerberstr.	6:11	7:07		7:09	7:16	8:10	9:10	11:10		13:26	13:56	14:56	15:56	16:56	17:11	19:12	8:29	12:30
Bechtsrieth/Schule	6:13		7:09	7:11	7:21	8:12	9:12	11:12		13:28	13:58	14:58	15:58	16:58	17:13	19:14	8:31	12:32
Bechtsrieth/Kriegerdenkmal	6:14		7:10	7:12	7:22	8:13	9:13	11:13		13:29	13:59	14:59	15:59	16:59	17:14	19:15	8:32	12:33
Trebsau				7:15 T	#	8:16 T	9:16 T	11:16 T		13:32 T	14:02 T	15:02 T	16:02 T	17:02 T	17:17 T	19:17 T	8:35	12:36
Abzw. Muglhof	6:17	7:13	7:13	7:16	7:25	8:17	9:17	11:17		13:33	14:03	15:03	16:03	17:03	17:18	19:18	8:36	12:37
Weiden/Waldhäusl	6:18	7:14	7:14	7:17	7:26	8:18	9:18	11:18		13:34	14:04	15:04	16:04	17:04	17:19	19:19	8:37	12:38
Waterloostraße					7:28													
Kepler Gymnasium					7:30													
Finanzamt					7:32													
Josefskirche					7:35													
ZOB	6:26	7:25	7:25	7:23	7:37	8:24	9:24	11:24		13:40	14:10	15:10	16:10	17:10	17:25	19:25	8:43	12:44
Bahnhof Weiden	6:24	7:28	7:28	7:25		8:26	9:26	11:26		13:42	14:12	15:12	16:12	17:12	17:27	19:27	8:45	12:46

8 = nur an Schultagen

9 = nur an schulfreien Tagen

T = Zustieg bis 15 Min. vor Abfahrt bitte unter 0961/670320 anmelden, Ausstieg bitte beim Fahrer anmelden.

X = nur Ausstieg

# = 7:17 Uhr mit Bus Trebsau - Pirk bis Bechtsrieth/Schule fahren, dort umsteigen in Bus Linie 11 7:21 Uhr.

An gesetzlichen Feiertagen kein Verkehr. Fallen der 24.12. und 31.12. auf Werktage, Verkehr wie Samstag.



**NWN** | Wies Faszinatour | Tel: 0961 670320

An Wochenfeiertagen Verkehr wie Sonntag. Fallen der 24.12. und 31.12. auf Werktage, Verkehr wie Samstag.

Verkehrsbeschränkung und Anmerkungen	Montag-Freitag									
				15					8	12
Schwand/Sportplatz		6:57								
Schwand	5:49	6:58	7:58		11:58	13:58	15:58	16:58	17:58	18:58
Hagen	5:51	7:00	8:00		12:00	14:00	16:00	17:00	18:00	19:00
Hammerles/Mitte	5:53	7:02	8:02	9:02	12:02	14:02	16:02	17:02	18:02	19:02
Hammerles/Ortseingang	5:54	7:03	8:03	9:03	12:03	14:03	16:03	17:03	18:03	19:03
Parkstein/Siedlung	5:56	7:05	8:05	9:05	12:05	14:05	16:05	17:05	18:05	19:05
Parkstein/Abzw. Schwand	5:57	7:06	8:06	9:06	12:06	14:06	16:06	17:06	18:06	19:06
Parkstein/Basalstr.	5:58	7:07	8:07	9:07	12:07	14:07	16:07	17:07	18:07	19:07
Parkstein/Weidenerstr.				9:08						
Parkstein/Im Grün				9:09						
Parkstein/Witron	6:00	7:10	8:09		12:09	14:09	16:09	17:09	18:09	19:09
Parkstein/Theile	6:01	7:11	8:10		12:10	14:10	16:10	17:10	18:10	19:10
Kotzau	6:02	7:12	8:11		12:11	14:11	16:11	17:11	18:11	19:11
Abzw. Meerbodenreuth	6:03	7:13	8:12		12:12	14:12	16:12	17:12	18:12	19:12
Meerbodenreuth	6:04	7:14	8:13		12:13	14:13	16:13	17:13	18:13	19:13
Meerbodenr./Industriepark	6:05	7:15	8:14		12:14	14:14	16:14	17:14	18:14	19:14
Moosöd/Baumschule	6:08	7:18	8:17		12:17	14:17	16:17	17:17	18:17	19:17
Schätzlerbad	6:09 X	7:18 X	8:17 X		12:17 X	14:17 X	16:17 X	17:17 X	18:17 X	19:17 X
Merklmooslohe	6:10 X	7:19 X	8:18 X		12:18 X	14:18 X	16:18 X	17:18 X	18:18 X	19:18 X
Am Vogelherd	6:11 X	7:20 X	8:19 X		12:19 X	14:19 X	16:19 X	17:19 X	18:19 X	19:19 X
Dr.-Johann-Stark-Str.				9:16 X						
Mooslohe	6:13 X	7:21 X	8:20 X	9:17 X	12:20 X	14:20 X	16:20 X	17:20 X	18:20 X	19:20 X
Fliederstraße	6:14 X	7:22 X	8:21 X	9:18 X	12:21 X	14:21 X	16:21 X	17:21 X	18:21 X	19:21 X
Rehbachstraße	6:15 X	7:23 X	8:22 X	9:19 X	12:22 X	14:22 X	16:22 X	17:22 X	18:22 X	19:22 X
Behaimstraße	6:16 X	7:24 X	8:23 X	9:20 X	12:23 X	14:23 X	16:23 X	17:23 X	18:23 X	19:23 X
Rehbühnstraße	6:17 X	7:24 X	8:23 X	9:20 X	12:23 X	14:23 X	16:23 X	17:23 X	18:23 X	19:23 X
Bahnhof Weiden	6:20		8:26	9:23	12:26	14:26			18:26	19:26
ZOB	6:23	7:27	8:29	9:26	12:29	14:29	16:26	17:26	18:29	19:29

8 = nur an Schultagen

12 = nur Freitags

15 = nur Mi. und Fr.

X = nur Ausstieg

An gesetzlichen Feiertagen kein Verkehr. Fallen der 24.12. und 31.12. auf Werktage, Verkehr wie Samstag (siehe Linie 16).



**NWN** | Wies Faszinator | Tel: 0961 670320

An Wochenfeiertagen Verkehr wie Sonntag. Fallen der 24.12. und 31.12. auf Werktage, Verkehr wie Samstag.

Verkehrsbeschränkung und Anmerkungen	Montag-Freitag									
				8	8	9			8	
Bahnhof Weiden	6:20		11:26	12:26		13:26	15:15			18:26
ZOB	6:30	7:30	11:30	12:30	13:15	13:30	15:19	16:30	17:30	18:30
Rehbühlstraße	6:33 E	7:33 E	11:33 E	12:33 E	13:18 E	13:33 E	15:22 E	16:33 E	17:33 E	18:33 E
Behaimstraße	6:33 E	7:33 E	11:33 E	12:33 E	13:18 E	13:33 E	15:22 E	16:33 E	17:33 E	18:33 E
Rehbachstraße	6:34 E	7:34 E	11:34 E	12:34 E	13:19 E	13:34 E	15:23 E	16:34 E	17:34 E	18:34 E
Fliederstraße	6:35 E	7:35 E	11:35 E	12:35 E	13:20 E	13:35 E	15:24 E	16:35 E	17:35 E	18:35 E
Mooslohe	6:36 E	7:36 E	11:36 E	12:36 E	13:21 E	13:36 E	15:25 E	16:36 E	17:36 E	18:36 E
Am Vogelherd	6:37 E	7:37 E	11:37 E	12:37 E	13:22 E	13:37 E	15:26 E	16:37 E	17:37 E	18:37 E
Merkmooslohe	6:38 E	7:38 E	11:38 E	12:38 E	13:23 E	13:38 E	15:27 E	16:38 E	17:38 E	18:38 E
Schätzlerbad	6:39 E	7:39 E	11:39 E	12:39 E	13:24 E	13:39 E	15:28 E	16:39 E	17:39 E	18:39 E
Moosöd/Baumschule	6:39	7:39	11:39	12:39	13:25	13:39	15:28	16:39	17:39	18:39
Meerbodenr./Industriepark	6:42	7:42	11:42	12:42	13:28	13:42	15:31	16:42	17:42	18:42
Meerbodenreuth	6:43	7:43	11:43	12:43	13:29	13:43	15:32	16:43	17:43	18:43
Abzw. Meerbodenreuth	6:44	7:44	11:44	12:44	13:30	13:44	15:33	16:44	17:44	18:44
Kotzau	6:45	7:45	11:45	12:45	13:31	13:45	15:34	16:45	17:45	18:45
Parkstein/Theile	6:46	7:46	11:46	12:46	13:32	13:46	15:35	16:46	17:46	18:46
Parkstein/Witron	6:47	7:47	11:47	12:47	13:34	13:47	15:36	16:47	17:47	18:47
Parkstein/Basaltstr.	6:48	7:48	11:48	12:48	13:35	13:48	15:37	16:48	17:48	18:48
Parkstein/Schwandner Str.	6:49	7:49								
Parkstein/Abzw. Schwand			11:49	12:49	13:36	13:49	15:38	16:49	17:49	18:49
Parkstein/Siedlung			11:51	12:51	13:38	13:51	15:40	16:51	17:51	18:51
Hammerles/Ortseingang			11:53	12:53	13:40	13:53	15:42	16:53	17:53	18:53 X
Hammerles/Mitte			11:54	12:54	13:41	13:54	15:43	16:54	17:54	18:54 X
Hagen			11:56	12:56	13:43	13:56	15:45	16:56	17:56	18:56 X
Schwand	6:58	7:58	11:58	12:58	13:45	13:58	15:47	16:58	17:58	18:58 X
Schwand/Sportplatz					13:46					

8 = nur an Schultagen

9 = nur an schulfreien Tagen

X = nur Ausstieg

E = nur Einstieg

An gesetzlichen Feiertagen kein Verkehr. Fallen der 24.12. und 31.12. auf Werktage, Verkehr wie Samstag (siehe Linie 16).



NWN | Wies Faszinatour | Tel: 0961 670320

An Wochenfeiertagen Verkehr wie Sonntag. Fallen der 24.12. und 31.12. auf Werktage, Verkehr wie Samstag.

Verkehrsbeschränkung und Anmerkungen	Montag-Freitag					
	8	9		8	8	11
Abzw. Sogritz	6:47					
Schwarzenbach	6:53					
Niederndorf	6:58					
Abzw. Niederndorf	6:59					
Schwand/Sportplatz	U					
Schwand	U	U	U	12:22	13:59	15:30
Hagen	U	U	U	12:24	14:01	15:32
Hammerles/Mitte	7:02	7:02	U	12:26	14:03	15:34
Hammerles/Ortseingang	7:03	7:03	U	12:27	14:04	15:35
Parkstein/Siedlung	7:05	7:05	8:04	12:29	14:06	15:37
Parkstein/Raiffeisenstr.	7:06	7:06	8:05	12:30	14:07	15:38
Parkstein/Frühlingstr.	7:07	7:07	8:06	12:31	14:08	15:39
Parkstein/Im Grün	7:07	7:07	8:06	12:31	14:08	15:39
Parkstein/Weidenerstr.	7:08	7:08	8:07	12:32	14:09	15:40
Parkstein/Witron	7:10	7:10	8:09	12:34	14:11	15:42
Parkstein/Theile	7:11	7:11	8:10	12:35	14:12	15:43
Kotzau	7:12	7:12	8:11	12:36	14:13	15:44
Abzw. Meerbodenreuth	7:13	7:13	8:12	12:37	14:14	15:45
Meerbodenreuth	7:14	7:14	8:13	12:38	14:15	15:46
Abzw. Meerbodenreuth	7:15	7:15	8:14	12:39	14:16	15:47
Buch/Brücke	7:16	7:16	8:15	12:40	14:17	15:48
Buch	7:17	7:17	8:16	12:41	14:18	15:49
Altenstadt/Großparkplatz	7:23 X	7:23 X				
Altenstadt/Hauptschule	7:27 X					
Altenstadt/Grundschule	7:33 X					
Altenstadt/Pfarrplatz	7:34 X	7:26 X	8:19 X	12:47 X	14:21 X	15:52 X
Neustadt/Freyung		7:28 X	8:21 X	12:49 X	14:23 X	15:54 X
Neustadt/Stadtplatz		7:29 X	8:22 X	12:50 X	14:24 X	15:55 X
Neustadt/Schulzentrum	7:40 X	7:32 X	8:25 X	12:53 X	14:27 X	15:58 X
Neustadt/Stadtplatz	7:45 X					
Neustadt/Freyung	7:46 X					

8 = nur an Schultagen  
 9 = nur an schulfreien Tagen  
 11 = Montag-Donnerstag  
 X = nur Ausstieg  
 U = Linie 12 benutzen und  
 in Parkst./Witron umsteigen

An gesetzlichen Feiertagen kein Verkehr. Fallen der 24.12. und 31.12. auf Werktage, Verkehr wie Samstag (siehe Linie 16).



NWN | Wies Faszinator | Tel: 0961 670320

An Wochenfeiertagen Verkehr wie Sonntag. Fallen der 24.12. und 31.12. auf Werktage, Verkehr wie Samstag.

Verkehrsbeschränkung und Anmerkungen	Montag-Freitag								
		8	9	8	8	9	10	10	8
Neustadt/Schulzentrum	7:42	11:25	11:25	13:00	14:40	14:40	15:20	16:10	17:15
Neustadt/Stadtplatz	7:45 E	11:28 E	11:28 E		14:43 E	14:43 E			17:18 E
Neustadt/Freyung	7:46 E	11:29 E	11:29 E		14:44 E	14:44 E			17:19 E
Altenstadt/Forsthaus		11:31 E	11:31 E						
Altenstadt/Grundschule		11:35 E		13:09 E				16:17 E	
Altenstadt/Hauptschule		11:40 E		13:15 E			15:30 E	16:20 E	
Altenstadt/Großparkplatz		11:43 E	11:34 E	13:19 E			15:33 E	16:23 E	
Buch	7:51	11:48	11:39	13:27	14:49	14:49	15:38	16:28	17:24
Buch/Brücke	7:52	11:49	11:40	13:28	14:50	14:50	15:39	16:29	17:25
Abzw. Meerbodenreuth		11:50	11:41	13:29	14:51	14:51	15:40	16:30	17:26
Meerbodenreuth		11:51	11:42	13:30	14:52	14:52	15:41	16:31	17:27
Abzw. Meerbodenreuth		11:52	11:43	13:31	14:53	14:53	15:42	16:32	17:28
Kotzau	7:53	11:53	11:44	13:32	14:54	14:54	15:43	16:33	17:29
Parkstein/Theile	7:54	11:54	11:45	13:33	14:55	14:55	15:44	16:34	17:30
Parkstein/Witron	7:55	11:55	11:46	13:34	14:56	14:56	15:45	16:35	17:31
Parkstein/Basaltstr.		11:56	V	V	14:57	14:57	15:46	16:36	17:32
Parkstein/Abzw. Schwand		11:57	V	V	14:58	14:58	15:47	16:37	17:33
Parkstein/Raiffeisenstr.		11:58			14:59	14:59	15:48	16:38	17:34
Parkstein/Frühlingstr.		11:59			15:00	15:00	15:49	16:39	17:35
Parkstein/Im Grün		12:00			15:01	15:01	15:50	16:40	17:36
Parkstein/Weidenerstr.		12:00			15:01	15:01	15:50	16:40	17:36
Parkstein/Siedlung		12:03			15:04	15:04	15:53	16:43	17:39
Parkstein/Weidenerstr.	7:57		11:48	13:35					
Parkstein/Im Grün	7:58		11:49	13:36					
Parkstein/Frühlingstr.	7:58		11:49	13:36					
Parkstein/Raiffeisenstr.	7:59		11:50	13:37					
Parkstein/Siedlung	8:00		11:51	13:38					
Hammerles/Ortseingang		12:05	11:53	13:40	15:06	15:06	15:55 X	16:45	17:41 X
Hammerles/Mitte		12:06	11:54	13:41	15:07	15:07	15:56 X	16:46	17:42 X
Abzw. Sogritz		12:07		13:42	15:08		15:57	16:47	
Schwarzenbach				13:48 X	15:14 X		16:03 X	16:53 X	
Niederndorf		12:12 X		13:53 X	15:19 X		16:08 X	16:58 X	
Abzw. Niederndorf		12:13 X		13:54 X	15:20 X		16:09 X	16:59 X	
Hagen		12:15 X	11:56	V	15:22 X	15:09 X	16:11 X	17:01 X	17:44 X
Schwand		12:17 X	11:58	V	15:24 X	15:11 X	16:13 X	17:03 X	17:46 X
Schwand/Sportplatz		12:18 X		V	15:25 X		16:14 X	17:04 X	

8 = nur an Schultagen  
9 = nur an schulfreien Tagen  
10 = Mo-Do an Schultagen  
X = nur Ausstieg  
E = nur Einstieg  
V = Umsteigen in Linie 12  
an Hlst. Parkst./Witron

An gesetzlichen Feiertagen kein Verkehr. Fallen der 24. 12. und 31. 12. auf Werktage, Verkehr wie Samstag (siehe Linie 16).



**NWN** | Wies Faszinatour | Tel: 0961 670320

An Wochenfeiertagen Verkehr wie Sonntag. Fallen der 24.12. und 31.12. auf Werktage, Verkehr wie Samstag.

Verkehrsbeschränkung und Anmerkungen	Samstag	
Schwand	8:08	13:38
Hammerles/Ortseingang	8:03	13:33
Hammerles/Mitte	8:04	13:34
Hagen	8:06	13:36
Parkstein/Abzw. Schwand	8:12	13:42
Parkstein/Basaltstr.	8:13	13:43
Parkstein/Witron	8:14	13:44
Parkstein/Theile	8:14	13:44
Kotzau	8:15	13:45
Abzw. Meerbodenreuth	8:16	13:46
Meerbodenreuth	8:17	13:47
Abzw. Meerbodenreuth	8:18	13:48
Buch/Brücke	8:18	13:48
Buch	8:19	13:49
Neustadt/Freyung	8:26 X	13:56 X
Neustadt/Stadtplatz	8:27 X	13:57 X
Neustadt/Freyung	8:28 X	13:58 X
Altenstadt/Forsthaus	8:31 X	14:01 X
Altenstadt/Großparkplatz	8:32 X	14:02 X
Waldlust	8:34 X	14:04 X
Lessingstraße	8:35 X	14:05 X
Stadtfriedhof	8:36	14:06
Justizgebäude/Klinikum	8:37	14:07
Josefskirche	8:38	14:08
ZOB	8:40	14:10
Bahnhof Weiden	8:42	14:12

Verkehrsbeschränkung und Anmerkungen	Samstag	
Bahnhof Weiden	7:28	12:58
ZOB	7:30	13:00
Josefskirche	7:32	13:02
Sebastianstr./Klinikum	7:33	13:03
Stadtfriedhof	7:34	13:04
Lessingstraße	7:35 E	13:05 E
Waldlust	7:36 E	13:06 E
Altenstadt/Großparkplatz	7:39 E	13:09 E
Altenstadt/Pfarrplatz	7:40 E	13:10 E
Neustadt/Freyung	7:42 E	13:12 E
Neustadt/Stadtplatz	7:43 E	13:13 E
Neustadt/Freyung	7:44 E	13:14 E
Buch	7:50	13:20
Buch/Brücke	7:51	13:21
Abzw. Meerbodenreuth	7:52	13:22
Meerbodenreuth	7:53	13:23
Abzw. Meerbodenreuth	7:54	13:24
Kotzau	7:55	13:25
Parkstein/Theile	7:56	13:26
Parkstein/Witron	7:57	13:27
Parkstein/Weidenerstr.	7:58	13:28
Parkstein/Frühlingstr.	7:59	13:29
Parkstein/Raiffeisenstr.	8:00	13:30
Parkstein/Siedlung	8:01	13:31
Hammerles/Ortseingang	8:03	13:33
Hammerles/Mitte	8:04	13:34
Hagen	8:06	13:36
Schwand	8:08	13:38

An gesetzlichen Feiertagen kein Verkehr. Fallen der 24.12. und 31.12. auf Werktage, Verkehr wie Samstag.



# modern reisen - **Busreisen**



mit

Omnibus **GÖTTEL**  
Grafenwöhr

30



Weiden – Etzenricht – Kohlberg – Weiden

→ 30

NWN | Wies Faszinatour | Tel: 0961 670320

An Wochenfeiertagen Verkehr wie Sonntag. Fallen der 24.12. und 31.12. auf Werktage, Verkehr wie Samstag.

Verkehrsbeschränkung und Anmerkungen	Montag-Freitag									Samstag	
Neues Rathaus	6:30	8:30	10:00	12:00	13:15	15:18	16:18	17:18	18:18	8:50	13:00
Bahnhof Weiden	6:32	8:32	10:02	12:02	13:17	15:20	16:20	17:20	18:20		13:02
Fa. Bauscher	6:33	8:33	10:03	12:03	13:18	15:21	16:21	17:21	18:21		13:03
Untere Bauscherstraße	6:34	8:34	10:04	12:04	13:19	15:22	16:22	17:22	18:22		13:04
Hagebaumarkt	6:35	8:35	10:05	12:05	13:20	15:23	16:23	17:23	18:23		13:05
Polizeidirektion	6:35	8:35	10:05	12:05	13:20	15:23	16:23	17:23	18:23		13:05
Jägerstraße	6:36	8:36	10:06	12:06	13:21	15:24	16:24	17:24	18:24		13:06
Fichtenbühl	6:37	8:37	10:07	12:07	13:22	15:25	16:25	17:25	18:25		13:07
Ullersricht, Peschke		8:38 X	10:08 X	12:08 X	13:23 X	15:26 X	16:26 X	17:26 X	18:26 X		13:08 X
Maierhof, Staatsstr.	6:38	8:39	10:09	12:09	13:24	15:27	16:27	17:27	18:27	8:56	13:09
Mallersricht, Staatsstr.	6:39	8:40	10:10	12:10	13:25	15:28	16:28	17:28	18:28	8:57	13:10
Etzenricht, Siedlung	6:41	8:43	10:13	12:13	13:27	15:31	16:31	17:31	18:31	9:00	13:13
Etzenricht, Rathaus	6:42	8:44	10:14	12:14	13:28	15:32	16:32	17:32	18:32	9:01	13:14
Etzenricht, Edeka		8:46	10:16	12:16		15:34	16:34	17:34	18:34	9:03	13:16
Etzenricht, Festplatz	6:43	8:47	10:17	12:17	13:29	15:35	16:35	17:35	18:35	9:04	13:17
Etzenricht, Radschin	6:44	8:48	10:18	12:18	13:30	15:36	16:36	17:36	18:36	9:05	13:18
Etzenricht, Kiesweg	6:45	8:49	10:19	12:19	13:31	15:37	16:37	17:37	18:37	9:06	13:19
Hannersgrün, Staatsstr.	6:49	8:53	10:23	12:23	13:35	15:41	16:41	17:41	18:41	9:10	13:23
Kohlberg, Schlemm	6:50	8:54	10:24	12:24	13:36	15:42	16:42	17:42	18:42	9:11	13:24
Kohlberg, Roith	6:51	8:55	10:25	12:25	13:37	15:43	16:43	17:43	18:43	9:12	13:25
Kohlberg, kath. Kirche	6:52	8:56	10:26	12:26	13:38	15:44	16:44	17:44	18:44	9:13	13:26
Kohlberg, Gh Maierhöfer	6:53	8:57	10:27	12:27	13:39	15:45	16:45	17:45	18:45	9:14	13:27
Kohlberg, Schule	6:53				13:40						
Artesgrün, Ortsmitte	6:55				13:42						
Weißsenbrunn, Ortsmitte	6:58				13:46						
Hannersgrün, Ortsmitte	7:01				13:49						

X = nur Ausstieg

An gesetzlichen Feiertagen kein Verkehr. Fallen der 24.12. und 31.12. auf Werktage, Verkehr wie Samstag.



NWN | Wies Faszinator | Tel: 0961 670320

An Wochenfeiertagen Verkehr wie Sonntag. Fallen der 24.12. und 31.12. auf Werktage, Verkehr wie Samstag.

Verkehrsbeschränkung und Anmerkungen	Montag-Freitag										Samstag		
Kohlberg, Schlemm		6:50					13:36						
Kohlberg, Roith		6:51					13:37						
Kohlberg, kath. Kirche		6:52					13:38						
Kohlberg, Gh Maierhöfer		6:53					13:39						
Kohlberg, Schule		6:53					13:40						
Artesgrün, Ortsmitte		6:55					13:42						
Weißenbrunn, Ortsmitte		6:58					13:46						
Hannersgrün, Ortsmitte		7:01					13:49						
Kohlberg, kath. Kirche	5:58		8:56	10:26	12:26		15:44	16:44	17:44	18:44	9:13	13:26	
Kohlberg, Gh Maierhöfer	5:59		8:57	10:27	12:27		15:45	16:45	17:45	18:45	9:14	13:27	
Kohlberg, Roith	6:00		8:58	10:28	12:28		15:46	16:46	17:46	18:46	9:15	13:28	
Kohlberg, Schlemm	6:01		8:59	10:29	12:29		15:47	16:47	17:47	18:47	9:16	13:29	
Hannersgrün, Staatsstr.	6:03		9:01	10:31	12:31		15:49	16:49	17:49	18:49	9:18	13:31	
Etzenricht, Kiesweg	6:07	7:04	9:05	10:35	12:35	13:54	15:53	16:53	17:53	18:53	9:22	13:35	
Etzenricht, Radschin	6:08	7:05	9:06	10:36	12:36	13:55	15:54	16:54	17:54	18:54	9:23	13:36	
Etzenricht, Festplatz	6:09	7:06	9:07	10:37	12:37	13:56	15:55	16:55	17:55	18:55	9:24	13:37	
Etzenricht, Edeka			9:08	10:38	12:38		15:56	16:56	17:56	18:56	9:25	13:38	
Etzenricht, Rathaus	6:10	7:07	9:10	10:40	12:40	13:57	15:58	16:58	17:58	18:58	9:27	13:40	
Etzenricht, Siedlung	6:11	7:08	9:11	10:41	12:41	13:58	15:59	16:59	17:59	18:59	9:28	13:41	
Mallersricht, Staatsstr.	6:13	7:10	9:13	10:43	12:43	14:00	16:01	17:01	18:01	19:01	9:30	13:43	
Maierhof, Staatsstr.	6:14	7:11	9:14	10:44	12:44	14:01	16:02	17:02	18:02	19:02	9:31	13:44	
Ullersricht, Peschke		7:12	9:15		12:45		16:03		18:03			13:45	
Fichtenbühl	6:16	7:13	9:16	10:46	12:46	14:02	16:04	17:04	18:04	19:04 X		13:46	
Jägerstraße	6:17	7:14	9:17	10:47	12:47	14:03	16:05	17:05	18:05	19:05 X		13:47	
Polizeidirektion	6:18	7:15	9:18	10:48	12:48	14:04	16:06	17:06	18:06	19:06 X		13:48	
Hagebaumarkt	6:18	7:15	9:18	10:48	12:48	14:04	16:06	17:06	18:06	19:06 X		13:48	
Untere Bauscherstraße	6:19	7:16	9:19	10:49	12:49	14:05	16:07	17:07	18:07	19:07 X		13:49	
Fa. Bauscher	6:20	7:17	9:20	10:50	12:50	14:06	16:08	17:08	18:08	19:08 X		13:50	
Bahnhof Weiden	6:22	7:19	9:22	10:52	12:52	14:08	16:10	17:10	18:10	19:10 X		13:52	
Weigelstraße	6:23	7:20	9:23	10:53	12:53	14:09	16:11	17:11	18:11	19:11 X		13:53	
Neues Rathaus	6:24	7:21	9:24	10:54	12:54	14:10	16:12	17:12	18:12	19:12 X	9:38	13:54	

X = nur Ausstieg

An gesetzlichen Feiertagen kein Verkehr. Fallen der 24.12. und 31.12. auf Werktage, Verkehr wie Samstag.



NWN | Göttel KG | Tel: 09641 2308

	Montag – Freitag	
Fahrtnummer	0040 001	0040 003
Verkehrsbeschränkungen	S	S
Anmerkungen		
Heinersberg		7 05
Lenkenreuth		7 10
Heinersreuth		7 15
Naslitz		7 18
Schlammersdorf		7 21
Oberbibrach		7 28
Höflas b.Vorbach	7 00	}
Vorbach, Bahnhof	7 04	}
Vorbach, Ort	7 06	}
Menzlas	7 10	}
Ernstfeld	7 14	}
Moos bei Schlammersdorf	7 15	}
Großkotzenreuth	7 18	}
Eschenbach, Volksschule	7 25	7 38
Eschenbach, Förderschule	7 26	7 39
<b>Eschenbach, Gymnasium</b>	7 27	7 40

Verkehr nur an Schultagen

	Montag – Freitag	
Fahrtnummer	0040 002	0040 004
Verkehrsbeschränkungen	S	S
Anmerkungen		
Eschenbach, Volksschule	13 15	16 05
Eschenbach, Förderschule	13 16	16 06
<b>Eschenbach, Gymnasium</b>	13 17	16 07
Großkotzenreuth	13 22	16 12
Moos bei Schlammersdorf	13 27	16 17
Oberbibrach	13 32	16 22
Vorbach, Ort	13 37	16 27
Vorbach, Bahnhof	13 38	16 28
Höflas b.Vorbach	13 43	16 33
Menzlas	13 46	16 36
Schlammersdorf	13 47	16 37
Naslitz	13 49	16 39
Heinersreuth	13 51	16 41
Lenkenreuth	13 53	16 43
Heinersberg	13 55	16 45
Ernstfeld	14 04	16 54

S nur an Schultagen

**2500**

Waldthurn – Vohenstrauß

**2500****NWN** | Bock-Touristik GmbH | Tel: 09657 244

An Wochenfeiertagen Verkehr wie Sonntag. Fallen der 24.12. und 31.12. auf Werktage, Verkehr wie Samstag.

<b>Montag - Freitag</b>	
Fahrnummer	2500 001
Verkehrsbeschränkungen	<b>68</b>
Anmerkungen	◀
Waldthurn, Kirche	8 15
Obertresenfeld	8 20
Untertresenfeld	8 22
Altstadt, Gh Vizthum	8.25
Vohenstrauß, Marktplatz	8 30

<b>Montag - Freitag</b>	
Fahrnummer	2500 002
Verkehrsbeschränkungen	<b>68</b>
Anmerkungen	▶
Vohenstrauß, Marktplatz	10 45
Altstadt, Gh Vizthum	10.50
Untertresenfeld	10 52
Obertresenfeld	10 55
Waldthurn, Kirche	11 00

**68** nur Montag und Freitag

Nur zum Aussteigen



nur zum Einsteigen

Bedarfsverkehr. Anmeldung: Tel. 09657 / 244 bis spätestens 17.00 Uhr am Vortag.

Sollte die Strecke Waldthurn - Vohenstrauß über Obertresenfeld im Winter durch Schneeverwehungen nicht befahrbar sein, wird der Verkehr über Albersrieth - Waldau - Altstadt aufrecht erhalten.

**2503**

Weiden – Edeldorf – Wilchenreuth – Neustadt

**2503**

RBO | Regionalbus Ostbayern GmbH | Niederlassung Nord | Am Wörnitzgraben 3 | 92637 Weiden | Tel: 0961/4816825 | www.ostbayernbus.de

	<b>Montag - Freitag</b>		
Fahrnummer	2503 001	2503 003	
Verkehrsbeschränkungen	S	S	
Anmerkungen			
Weiden, Neues Rathaus	7 10	1 00	30
Weiden, Josefskirche	7 11	1 00	30
Weiden, Finanzamt	7 12	1 00	33
Weiden, Kepler-Gymnasium	7 13	1 00	34
Weiden, Edeldorfer Weg	7 14	1 00	35
Weiden, Edeldorfer Weg/Neumühle	7 15	1 00	36
Edeldorf	7 20	1 00	41
Wilchenreuth/Edeldorf, Abzw	7 24	1 00	45
Theisseil, Dorfmitte	7 30		
Fehrsdorf	7 30		
Welsenhof, Kapelle	7 31		
Wilchenreuth, Ortsmitte	7 33		
Wilchenreuth/Edeldorf, Abzw	7 34	1 00	45
Gömitz, Abzw	7 35	1 00	46
Roschau, Abzw	7 36	1 00	47
Aich, Abzw	7 37	1 00	48
Neustadt, Schulzentrum	7 40	1 00	50
Neustadt, Grundschule / Hauptschule	7 45		

	<b>Montag - Freitag</b>		
Fahrnummer	2503 002	2503 004	
Verkehrsbeschränkungen	S	S	
Anmerkungen			
Neustadt, Schulzentrum	7 43	1 00	50
Neustadt, GS / HS	7 45	1 00	00
Aich, Abzw	7 46	1 00	04
Roschau, Abzw	7 47	1 00	05
Gömitz, Abzw	7 48	1 00	06
Wilchenreuth/Edeldorf, Abzw	7 49	1 00	07
Wilchenreuth, Ortsmitte		1 00	08
Welsenhof, Kapelle		1 00	09
Fehrsdorf		1 00	10
Theisseil, Dorfmitte		1 00	10
Wilchenreuth/Edeldorf, Abzw	7 49	1 00	14
Edeldorf	7 50	1 00	17
Weiden, Edeldorfer Weg/Neumühle	7 51	1 00	23
Weiden, Edeldorfer Weg	7 52	1 00	24
Weiden, Kepler-Gymnasium	7 53	1 00	25
Weiden, Finanzamt	8 00	1 00	27
Weiden, Josefskirche	8 00	1 00	28
Weiden, Neues Rathaus	8 00	1 00	28
Weiden, Bf	8 06	1 00	28

S  
nur  
an  
Schultagen



WOHIN · DU · WILLST

DEIN MOBILITÄTSPLANER



# VERBINDET UND VEREINT.

DER MOBILITÄTSPLANER  
FÜR DEINE REGION  
BRINGT DICH VON A NACH B  
UND ZU DEINEN LIEBSTEN.  
DIE WOHIN·DU·WILLST-APP:  
JETZT ENTDECKEN!



Jetzt herunterladen!

In Kooperation mit:  
**DB** **RBO**

2505



Oberviechtach – Moosbach – Vohenstrauß

2505

NWN-NO | Wolf Reisen | Waidhauser Str. 37 | 92693 Eslarn | Tel: 09653 1600

An Wochenfeiertagen Verkehr wie Sonntag. Fallen der 24.12. und 31.12. auf Werktage, Verkehr wie Samstag.

Fahrnummer	Montag - Freitag									Samstag		Montag - Freitag									Samstag	
	2505 1	2505 3	2505 5	2505 7	2505 9	2505 11	2505 17	2505 19	2505 23	2505 25	2505 11	2505 2	2505 4	2505 20	2505 6	2505 10	2505 12	2505 14	2505 18	2505 22	2505 20	
<b>Verkehrsbeschränkungen</b>	S	F		S	S	F	F	S				F	S	F	S	S	S	F	S			
<b>Anmerkungen</b>									⊙	⊙	⊙					582					⊙	⊙
<u>Oberviechtach, Schulzentrum</u>				13:00				16:14					07:23	12:12		14:10						
Oberviechtach, Bezirksamtstr.		07:45	08:00		13:02	11:40	15:10	16:16	08:45	09:42	11:40		07:43	07:25	11:36	12:03			15:08		08:43	11:36
Oberviechtach, Berufsfachsch													07:20									
Oberviechtach, Kaserne Werneröd		07:47	08:02		13:05	11:42	15:12	16:19	08:47	09:44	11:42		07:41	07:18	11:34	12:00		14:07	15:05		08:41	11:34
Pirkhof, Ruhland		07:50	08:05		13:08	11:45	15:15	16:22	08:50	09:47	11:45		07:39	07:17	11:32	11:59			15:04		08:39	11:32
Pirkhof, Wartehäuschen		07:51	08:06		13:09	11:46	15:16	16:23	08:51	09:48	11:46		07:37	07:16	11:31	11:58			15:02		08:38	11:31
Plechhammer		07:53	08:07						08:53	09:50					11:28	11:54		14:05	14:59			11:28
Gartenried				13:14	11:48	15:18	16:24				11:48		07:35	07:14								08:35
Wildeppenried				13:16	11:50	15:20	16:26				11:50		07:33	07:11								08:33
Pullenried, Ortsmitte		07:55	08:09		13:18	11:52	15:22	16:28	08:55	09:52	11:52		07:31	07:09	11:26	11:52		14:03	14:57	16:20	08:31	11:26
Hannamühle		07:56	08:10		13:20	11:53	15:23	16:30	08:56	09:53	11:53		07:30	07:07	11:25	11:50		14:01	14:55	16:18	08:30	11:25
Rückersrieth, Wartehäuschen	06:50																13:35					
Gaisheim	07:02	07:57	08:11		13:22	11:54	15:24	16:32	08:57	09:54	11:54		07:29	07:05	11:24	11:48	13:27	14:00	14:53	16:17	08:29	11:24
Tröbes	07:08	07:58	08:12		13:24	11:55	15:25	16:33	08:58	09:55	11:55		07:28	07:03	11:23	11:47	13:25	13:59	14:52	16:16	08:28	11:23
Saubersrieth	07:13	08:00	08:13		13:27	11:57	15:27	16:35	09:00	09:57	11:57		07:26	07:00	11:21	11:45	13:23	13:58	14:50	16:14	08:26	11:21
Moosbach, Raiffeisenlagerhaus	07:18	08:02	08:14		13:30	11:59	15:29	16:37	09:02	09:59	11:59		07:24	06:57	11:19	11:43	13:21	13:57	14:48	16:12	08:24	11:19
Moosbach, Marktplatz	07:19	08:03	08:15	11:16	13:32	12:15	15:45	16:38	09:03	10:00	12:15		07:23	06:54	11:18	11:42		13:56	14:47	16:10	08:23	11:18
Moosbach, Schule	07:21			11:20													13:16					
Burgtreswitz, Bauer	07:23		08:17	11:28	13:34	12:17	15:47	16:40		10:02	12:17		07:21	06:52	11:16	11:40	13:19	13:55	14:45	16:07	08:21	11:16
Burgtreswitz, Kirche	07:25		08:19	11:29	13:36	12:18	15:48	16:41		10:03	12:18		07:20	06:50	11:15	11:39		13:54	14:44	16:06	08:20	11:15
Burgtreswitz, Aussiedlerhof	07:26																					
Vohenstrauß, Krankenkasse	07:29		08:23	11:32	13:41	12:22	15:52	16:45		10:07	12:22		07:16		11:11	11:35	13:08	13:52	14:40	16:02	08:16	11:11
Vohenstrauß, Förderschule	07:31																13:04					
Vohenstrauß, Realschule	07:32																13:05					
Vohenstrauß, Marktplatz	07:34		08:26	11:34	13:43	12:23	15:53	16:46		10:08	12:23		07:15		11:10	11:34	12:58	13:50	14:39	16:00	08:15	11:10

S nur an Schultagen

F in den Ferien und an schulfreien Tagen

582 Oberviechtach, Schulzentrum nur an Schultagen

Kein Verkehr an Sonn- und Feiertagen

Kein Verkehr am 24.12. und 31.12. sowie am Rosenmontag und Faschingsdienstag

Kein Verkehr im August

⊙ Fahrt wird nur bei vorheriger Anmeldung druchgeführt. Fahrtwunschanmeldung bis eine Stunde vor Abfahrt. Anmeldung kann telefonisch über 09653/1600 erfolgen.





**NWN-NO** | Wolf Reisen | Waidhauser Str. 37 | 92693 Eslarn | Tel: 09653 1600

An Wochenfeiertagen Verkehr wie Sonntag. Fallen der 24.12. und 31.12. auf Werktage, Verkehr wie Samstag.

	Montag - Freitag			Samstag		Montag - Freitag				Samstag
Fahrtnummer	1	3	3			2	4	6	8	2
Verkehrsbeschränkungen	S	F	⊙			F	S	F	S	⊙
Moosbach, Marktplatz	6:28	8:05	9:05			12:15	13:50	15:45	16:54	12:15
Heumaden, Abzw	6:30	8:08	9:08			12:12	13:47	15:42	16:51	12:12
Putzenrieth	6:33	8:10	9:10			12:10	13:43	15:40	16:47	12:10
Eslarn, Bf	6:36	8:13	9:13			12:07	13:40	15:37	16:44	12:07
Heckermühle	6:40	8:15	9:15			12:05	13:36	15:35	16:41	12:05
Gmeinsrieth	6:42	8:16	9:16			12:04	13:34	15:34	16:40	12:04
Putzhof	6:44	8:17	9:17			12:03	13:32	15:33	16:39	12:03
Oberlangau, Ortsmitte	6:48						13:28		16:37	
Oberlangau, Wartehäuschen	6:59	8:19	9:19			12:01	13:27	15:31	16:36	12:01
Pirk	6:51	8:21	9:21			11:59	13:25	15:29	16:34	11:59
Mitterlangau	6:54	8:24	9:24			11:56	13:22	15:26	16:31	11:56
Tannermühle	6:56	8:25	9:25			11:55	13:19	15:25	16:30	11:55
Unterlandau	6:57	8:26	9:26			11:54	13:17	15:24	16:29	11:54
Pullenried, Brandhäuser	6:59	8:27	9:27			11:53	13:15	15:23	16:28	11:53
Pullenried, Ortsmitte	7:01	8:28	9:28			11:52	13:14	15:22	16:27	11:52
Plechhammer	7:03	8:30	9:30			11:48	13:11	15:18	16:25	11:48
Pirkhof, Wartehäuschen	7:05	8:32	9:32			11:46	13:09	15:16	16:23	11:46
Oberviechtach, Kaserne	7:07	8:36	9:36			11:42	13:05	15:12	16:19	11:42
Oberviechtach, Berufsfachsch	7:09									
Oberviechtach, Schulzentrum	7:12						13:00		16:14	
Oberviechtach, Bezirksamtstr.	7:15	8:38	9:38			11:40	13:02	15:10	16:16	11:40

S

nur an Schultagen

F

in den Ferien, an schulfreien Tagen



Fahrt wird nur bei vorheriger Anmeldung durchgeführt. Fahrtwunschanmeldung bis eine Stunde vor Abfahrt. Anmeldung kann telefonisch über 09653/1600 erfolgen.

Kein Verkehr an Sonn- und Feiertagen

Kein Verkehr im August, am 24.12. und 31.12. sowie am Rosenmontag und Faschingsdienstag

2507



Brünst - Lösselmühle - Neuenhammer - Pleystein - Vohenstrauß

2507

NWN-NO | Wolf Reisen | Waidhauser Str. 37 | 92693 Eslarn | Tel: 09653 1600

An Wochenfeiertagen Verkehr wie Sonntag. Fallen der 24.12. und 31.12. auf Werktage, Verkehr wie Samstag.

Fahrtnummer	Montag - Freitag						Samstag		Montag - Freitag						Samstag	
	2507 13	2507 1	2507 9	2507 3	2507 15	2507 7	2507 11		2507 4	2507 14	2507 6	2507 8	2507 10	2507 12		
<b>Verkehrsbeschränkungen</b>	F	S	F	S	F	S			S	F	S	S				
<b>Anmerkungen</b>							∅								∅	
Brünst, Kastanienhof							12:55	8:20							12:27	
Brünst, Kreuzer							12:58	8:22							12:26	
Brünst, Bock							12:59	8:23							12:25	
Lösselmühle			6:25	6:40	12:55	13:01	8:25		12:42	12:52	13:33	14:18	16:39	12:23		
Schwanhof			6:26	6:42	12:56	13:02	8:26		12:41	12:51	13:32	14:17	16:38	12:22		
Neukirchen zu St. Christoph			6:27	6:45							13:29		16:35	12:21		
Georgenberg, Abzw. Flossenb.str.			6:29	6:47							13:27		16:33	12:19		
Georgenberg, Dorfkapelle St. Georg					12:58	13:05	8:29		12:38	12:49		14:14				
Faislbach, Danzerw.			6:30	6:49	12:59		8:31		12:37	12:48	13:26	14:13	16:31	12:18		
Galsterlohe			6:31	6:51	13:00		8:33		12:35	12:47	13:24	14:11	16:29	12:17		
Dantermühle			6:32	6:53	13:01	13:18	8:35		12:34	12:46	13:23	14:10	16:28	12:16		
Waldkirch, Warteh.	06:25	6:45									13:18	14:05	16:23	12:16		
Neuenhammer	06:30	6:50	6:33	6:55	13:02	13:20	8:37		12:32	12:45	13:13	14:00	16:18	12:15		
Schmidlerwerk			6:34	6:56	13:03	13:21	8:38		12:31	12:44	13:12	13:59	16:17	12:14		
Prollermühle			6:35	6:57	13:04	13:22	8:39		12:30	12:43	13:11	13:58	16:16	12:13		
Hagenmühle			6:36	6:58	13:05	13:23	8:40		12:29	12:42	13:10	13:57	16:15	12:12		
Steinbach, Abzw b. Pleystein			6:37	6:59	13:06	13:24	8:41		12:28	12:41	13:09	13:56	16:14	12:11		
Schafbruck			6:38	7:00	13:07	13:25	8:42		12:27	12:40	13:08	13:55	16:13	12:10		
Zottbachhaus			6:39	7:01	13:08	13:26	8:43		12:26	12:39	13:07	13:54	16:12	12:09		
Peugenhammer			6:40	7:02	13:09	13:27	8:44		12:25	12:38	13:06	13:53	16:11	12:08		
Pingermühle			6:41	7:03	13:10	13:28	8:45		12:24	12:37	13:05	13:52	16:10	12:07		
Pleystein, Marktplatz			6:42	7:05	13:11	13:30	8:47		12:23	12:36	13:04	13:51	16:09	12:06		
Pleystein, Pflegeheim			6:43	7:07	13:12	13:32	8:48		12:22	12:35	13:01	13:49	16:07	12:05		
Weißenstein			6:45	7:10	13:14	13:35	8:50		12:19	12:33	12:58	13:46	16:04	12:03		
Vohenstrauß, Abzw. Braunetsr.Str.			6:47	7:14	13:16	13:39	8:53		12:17	12:31		13:44	16:02	12:01		
Vohenstrauß, Förderschule				7:15							12:55					
Vohenstrauß, Realschule				7:16					12:15		12:56					
Vohenstrauß, Hauptschule				7:16												
Vohenstrauß, Marktplatz			6:48	7:19	13:17	13:40	8:55		12:12	12:30	12:51	13:42	16:00	12:00		

S nur an Schultagen

F in den Ferien und an schulfreien Tagen

Kein Verkehr an Sonn- und Feiertagen

Kein Verkehr im August und am 24.12. und 31.12. sowie am Rosenmontag und Faschingsdienstag

∅

Fahrt wird nur bei vorheriger Anmeldung durchgeführt.

Fahrtwunschanmeldung bis eine Stunde vor Abfahrt. Anmeldung kann telefonisch über 09653/1600 erfolgen.

**2508**

Lösselmühle – Pleystein

**2508****NWN-NO** | Wolf Reisen | Waidhauser Str. 37 | 92693 Eslarn | Tel: 09653 1600

An Wochenfeiertagen Verkehr wie Sonntag. Fallen der 24.12. und 31.12. auf Werktage, Verkehr wie Samstag.

	Montag - Freitag			
Fahrtnummer	2508 003		2508 002	2508 004
Verkehrsbeschränkungen	S		S	S, NF
Anmerkungen				
Lösselmühle	6:25		14:08	16:26
Brünst, Bock	6:27		14:07	16:25
Brünst, Kreuzer	6:28		14:06	16:24
Leßlohe, Kastanienhof	6:30		14:05	16:23
Zollhaus, Gem. Georgenberg	6:32		14:04	16:22
Reinhardsrieth, Warteh.	6:33		14:03	16:21
Reinhardsrieth, Nickl	6:34		14:02	16:20
Hagendorf, Feuerwehrhaus	6:38		14:00	16:18
Hagendorf, Spatwerk	6:40		13:58	16:16
Dürrenlohe	6:42		13:57	16:15
Fuchsmühle	6:44		13:56	16:14
Miesbrunn, Warteh.	6:47		13:54	16:12
Pleystein, Abzw Finkenhammer	6:51		13:52	16:10
Pleystein, Markplatz	6:54		13:51	16:09
Vohenstrauß, Förderschule	7:04			
Vohenstrauß, Realschule	7:05			

S  
NFnur an Schultagen  
nicht freitags

**2703****Tirschenreuth – Weiden****2703**

**Eska** | Eska Stiftlandkraftverkehr GmbH | 95643 Tirschenreuth | Tel: 09631/2954 | www.eskabus.de  
Kein Verkehr an Heiligabend und Silvester. Kein Verkehr an allgemeinen Feiertagen und Landesfeiertagen.


Fahrtnummer	Montag - Freitag		Samstag
	2703 001	2703 013	2703 003
Verkehrsbeschränkungen	S		
Anmerkungen			
Tirschenreuth, Abzw Krankenh.	6 40	8 05	11 50
Tirschenreuth, Maurer-Center	6 41	8 06	11 51
Tirschenreuth, ZOB	6 43	8 10	11 53
Tirschenreuth, Mittelschule	6 46	8 12	11 55
Tirschenreuth, Kettelerhaus	6 50	8 14	11 58
Tirschenreuth, Gewerbeg. Süd	6 51	8 15	11 59
Schmelitzhöhe	6 52	8 16	12 00
Tierheim	6 54	8 17	12 02
Geflügelarm Tretter	6 55	8 18	12 03
Aussiedlerhof Neubauer	6 56	8 19	12 04
Pilmersreuth a.d.Str.	6 58	8 21	12 06
Aussiedlerhof Mark	7 00	8 22	12 08
Haid	7 01	8 23	12 09
Leichau, Abzw.	7 02	8 25	12 10
Schönficht	7 04	8 26	12 12
Baumgarten, Hotel Igl	7 09	8 31	12 17
Eppenreuth	7 10	8 32	12 18
Wurz, Abzw.	7 11	8 32	12 19
Mitteldorf, Abzw.	7 13	8 34	12 20
Ernsthof, Abzw.	7 15	8 36	12 22
Wöllershof, Abzw.	7 17	8 37	12 23
Neustadt, Abzw.Gramastr.	7 19	8 39	12 25
Neustadt, Schulzentrum	7 22		-
Neustadt, Stadtplatz	-	8 40	12 26
Neustadt, Freyung	-	8 41	12 27
Altenstadt, Waldnaabbrücke	7 25	8 42	12 28
Altenstadt, Forsthaus	7 27	8 43	12 30
Weiden, Gh Waldlust	7 29	8 45	12 32
Weiden, Abzw.Lessingstr.	7 30	8 46	12 33
Weiden, Krhs/Stadtfriedhof	7 31	8 47	12 34
Weiden, Justizgebäude	7 32	8 48	12 35
Weiden, Josefskirche	7 35	8 50	12 37
Weiden, Neues Rathaus	7 38	8 53	12 40
Weiden, Bahnhof		8 55	12 42

Fahrtnummer	Montag - Freitag		Samstag
	2703 002	2703 004	2703 006
Verkehrsbeschränkungen	S		
Anmerkungen	119	119	119
Weiden, Bahnhof	12 05		9 15
Weiden, Neues Rathaus	12 08	13 05	9 17
Weiden, Josefskirche	12 10	13 07	9 19
Weiden, Sebastianstr.	12 11	13 09	9 20
Weiden, Krhs/Stadtfriedhof	12 12	13 10	9 21
Weiden, Abzw.Lessingstr.	12 13	13 12	9 22
Weiden, Gh Waldlust	12 14	13 13	9 23
Altenstadt, Gh Lindner	12 17	13 16	9 26
Altenstadt, Sparkasse	12 18	13 17	9 27
Altenstadt, Waldnaabbrücke	12 20	13 19	9 29
Neustadt, Schulzentrum	-	13 23	-
Neustadt, Freyung	12 21	-	9 31
Neustadt, Stadtplatz	12 22	-	9 32
Neustadt, Raiffeisenplatz	12 23	13 27	9 33
Wöllershof, Abzw	12 26	13 29	9 34
Ernsthof, Abzw	12 27	13 30	9 35
Mitteldorf, Abzw	12 29	13 32	9 36
Wurz, Abzw	12 30	13 33	9 37
Eppenreuth	12 32	13 34	9 39
Baumgarten, Hotel Igl	12 33	13 35	9 40
Schönficht	12 39	13 40	9 44
Leichau, Abzw	12 41	13 43	9 46
Haid	12 42	13 44	9 47
Aussiedlerhof Mark	12 43	13 45	9 48
Pilmersreuth a. d. Str.	12 44	13 46	9 49
Aussiedlerhof Neubauer	12 45	13 48	9 51
Geflügelarm Tretter	12 46	13 49	9 52
Tierheim	12 47	13 50	9 53
Schmelitzhöhe	12 48	13 52	9 55
Tirschenreuth, Gewerbeg. Süd	12 49	13 55	9 56
Tirschenreuth, Aldi	12 50	13 56	9 57
Tirschenreuth, Mittelschule	12 51	13 58	9 59
Tirschenreuth, ZOB	12 52	13 59	10 02

S nur an Schultagen 199 in Schönficht Umstieg auf die Linie 2700 bis Waldsassen möglich

# **OMNIBUS FRAUNHOLZ**

*Ihr zuverlässiger Partner*



Hammermühle  
92676 Eschenbach  
Tel.: 09645 / 438 | Fax: 09645 / 322  
[omnibus-fraunholz@t-online.de](mailto:omnibus-fraunholz@t-online.de)

# 2705 Tirschenreuth – Plößberg – Weiden

# → 2705

**Eska** | Eska Stiftlandkraftverkehr GmbH | 95643 Tirschenreuth | Tel: 09631/2954 | www.eskabus.de  
Kein Verkehr an Heiligabend und Silvester. Kein Verkehr an allgemeinen Feiertagen und Landesfeiertagen.

Fahrtnummer	Montag - Freitag									Samstag	
	2705 023	2705 005	2705 015	2705 025	2705 011	2705 013	2705 017	2705 001	2705 027	2705 019	2705 007
Verkehrsbeschränkungen	<b>S</b>	<b>S</b>	<b>F</b>	<b>S</b>	<b>S</b>	<b>S</b>	<b>S</b>	<b>S</b>	<b>F</b>		
Anmerkungen				118		99		99			
Tirschenreuth, Gymnasium					11 38	13 05		15 35		17 08	
Tirschenreuth, Abzw Krankenh.		6 27	6 30		11 39	-		-	15 40	17 09	7 25
Tirschenreuth, Maurer-Center		6 28	6 31		11 40	-		-	15 42	17 10	7 26
Tirschenreuth, ZOB		6 30	6 34		11 42	13 13		15 40	15 45	17 12	7 30
Tirschenreuth, Mittelschule		-	6 35		11 43	13 10		15 38	15 47	17 15	7 32
Tirschenreuth, Kettelerhaus		-	6 36		11 44	13 15		15 42	15 48	17 18	7 34
Tirschenreuth, Gewerbeg. Süd		6 32	6 37		11 45	13 16		15 43	15 50	17 19	7 35
Schmelitzhöhe		6 33	6 38		11 46	13 17		15 44	15 51	17 20	7 36
Tierheim		6 34	6 39		11 47	13 18		15 45	15 52	17 21	7 37
Geflügelfarm Tretter		6 34	6 40		11 48	13 19		15 46	15 53	17 22	7 38
Aussiedlerhof Neubauer			6 35	6 41	11 49	13 20		15 47	15 54	17 23	7 39
Liebenstein	6 38	-	-		-	13 24		15 50	-	17 26	-
Stein	6 40	-	-		-	13 25		15 51	-	17 27	-
Aussiedlerhof Ziegler	-	-	-		-	13 27		-	-	-	-
Krähenhaus	6 43	-	-		-	-		-	-	-	-
Pilmersreuth a.d.Str.	-	6 37	6 42		11 50	13 30		15 56	15 56	17 31	7 40
Aussiedlerhof Mark	-	6 38	6 43		11 51	13 31		15 57	15 57	17 32	7 41
Haid	-	6 39	6 44		11 52	13 32		15 58	15 58	17 33	7 42
Leichau, Abzw.	-	6 40	6 45		11 53	13 33		15 59	15 59	17 34	7 43
Schönficht	-	6 42	6 47		11 55	13 34	14 00	16 01	16 01	17 36	7 45
Beidl, Kindergarten	-	-	-		-	-		16 03	16 03	-	-
Beidl, Kirche	-	6 44	6 49		11 57	13 36	14 01	16 04	16 04	17 38	7 47
Schleif, Abzw.	-	6 47	6 52		12 00	13 44	14 03	16 07	16 07	17 40	7 50
Schönkirch, Hauptstraße	-	6 48	6 53		12 01	13 45	14 04	16 08	16 08	17 41	7 51
Lodermühle	-	-	-	6 33	-	-		-	-	-	-
Grün bei Schwarzenbach	-	-	-	6 34	-	-		-	-	-	-
Schwarzenbach	-	-	-	6 36	-	-		-	-	-	-
Wendern, Abzw.	-	-	-	6 39	-	-		-	-	-	-
Oedwaldhausen	-	-	-	6 40	-	-		-	-	-	-
Aussiedlerhof Gleißner	-	-	-	6 41	-	-		-	-	-	-



Iglersreuth	-	-	-	6 43	-	-	-	-	-	-	-
Dürnkönreuth	-	-	-	6 45	-	-	-	-	-	-	-
Ödschönlind	-	-	-	6 50	-	-	-	-	-	-	-
Geisleithen/Rothof	-	-	-	6 55	-	-	-	-	-	-	-
Plößberg, Grundschule	6 46	-	-	-	-	13 48	-	16 11	16 11	-	-
Plößberg, Marktplatz	6 48	6 52	6 58	-	12 06	13 50	14 07	16 12	16 12	17 46	7 55
Plößberg, Neustädter Str.	6 49	6 54	6 59	-	12 07	13 52	14 08	16 13	16 13	17 48	7 57
Wildenau, Plößberger Str.	-	-	-	-	-	13 55	14 12	16 17	16 17	17 53	8 01
Wildenau, Dorfmitte	-	7 01	7 04	-	12 12	13 56	14 13	-	-	-	-
Schlatte, Abzw.	-	-	-	7 03	-	-	-	-	-	-	-
Ellenbach	-	-	-	7 05	-	-	-	-	-	-	-
Lindnerhof, Abzw.	-	-	-	7 06	-	-	-	-	-	-	-
Püchersreuth, Postamt	6 56	-	7 11	7 09	12 19	14 02	-	16 21	16 21	17 57	8 06
Püchersreuth, ehem.Schule	6 56	-	7 11	7 09	12 19	14 02	-	16 21	16 21	17 57	8 06
Ilsenbach	-	7 11	7 12	-	12 20	14 03	-	-	-	17 59	8 08
Lanz/Oberndorf	-	7 14	7 14	-	12 23	14 06	-	16 24	16 24	18 01	8 10
Wöllershof, Abzw.	-	7 17	7 16	-	12 25	14 08	-	16 25	16 25	18 02	8 11
Neustadt, Abzw.Gramaustr.	-	7 19	7 19	-	12 27	14 10	-	16 26	16 26	18 03	8 12
Neustadt, Schulzentrum	7 06	7 22	-	7 17	-	-	-	-	-	-	-
Neustadt, Stadtplatz	-	-	7 20	-	12 29	14 11	-	16 28	16 28	18 05	8 14
Neustadt, Freyung	-	-	7 21	-	12 30	14 12	-	16 29	16 29	18 06	8 15
Altenstadt, Waldnaabbrücke	7 25	7 22	7 20	-	12 31	14 13	-	16 30	16 30	18 07	8 17
Altenstadt, Forsthaus	7 27	7 24	7 22	-	12 33	14 15	-	16 32	16 32	18 09	8 19
Weiden, Gh Waldlust	7 31	7 27	7 25	-	12 38	14 18	-	16 35	16 35	18 12	8 22
Weiden, Abzw.Lessingstr.	7 33	7 29	7 26	-	12 41	14 20	-	16 36	16 36	18 13	8 23
Weiden, Krhs/Stadtfriedhof	7 35	7 31	7 28	-	12 43	14 22	-	16 37	16 37	18 14	8 24
Weiden, Justizgebäude	7 36	7 32	7 29	-	12 44	14 21	-	16 38	16 38	18 15	8 25
Weiden, Josefskirche	7 38	7 34	7 31	-	12 45	14 23	-	16 39	16 39	18 16	8 26
Weiden, Neues Rathaus	7 42	7 36	7 35	-	12 46	14 26	-	16 40	16 40	18 18	8 27
Weiden, Bahnhof	7 47	7 38	-	-	12 48	14 30	-	16 43	16 43	18 21	8 28

S nur an Schultagen  
99 fährt Haltestellen in anderer Reihenfolge an

F in den Ferien und an schulfreien Tagen  
118 in Ödschönlind Umstieg auf die Linie 6267 in Richtung Tirschenreuth und Waldsassen

**2705**

Weiden – Plößberg – Tirschenreuth

**← 2705**

**Eska** | Eska Stiftlandkraftverkehr GmbH | 95643 Tirschenreuth | Tel: 09631/2954 | www.eskabus.de  
Kein Verkehr an Heiligabend und Silvester. Kein Verkehr an allgemeinen Feiertagen und Landesfeiertagen.

Fahrtnummer	Montag - Freitag											Samstag
	2705 004	2705 006	2705 008	2705 012	2705 010	2705 022	2705 026	2705 016	2705 002	2705 018	2705 020	2705 014
Verkehrsbeschränkungen	<b>S</b>	<b>S</b>		<b>S</b>	<b>S</b>	<b>F</b>	<b>S</b>	<b>S120</b>	<b>S</b>			
Anmerkungen	115	99			116/99		118	114	119/99	119		119
Weiden, Bahnhof			8 30		13 05	13 05	13 05		15 40	16 50	18 25	13 20
Weiden, Neues Rathaus			8 32		13 08	13 08	13 08		15 43	16 53	18 28	13 22
Weiden, Josefskirche			8 34		13 13	13 07	13 13		15 45	16 55	18 30	13 24
Weiden, Sebastianstr.			8 35		13 15	13 08	13 15		15 47	16 57	18 32	13 25
Weiden, Krhs/Stadtfriedhof			8 37		13 17	13 09	13 17		15 49	16 59	18 34	13 26
Weiden, Abzw.Lessingstr.			8 39		13 19	13 11	13 19		15 51	17 01	18 36	13 28
Weiden, Gh Waldlust			8 43		13 20	13 14	13 20		15 52	17 02	18 37	13 29
Altenstadt, Gh Lindner			8 45		13 23	13 18	13 23		15 55	17 05	18 40	13 32
Altenstadt, Sparkasse			8 46		13 24	13 19	13 24		15 56	17 06	18 41	13 33
Altenstadt, Waldnaabbrücke			8 47		13 25	13 21	13 25		15 58	17 08	18 43	13 34
Neustadt, Schulzentrum			-	13 00	13 28	-	13 28	14 50	16 05	-	-	-
Neustadt, Freyung			8 49	-	-	13 23	-	-	16 00	17 10	18 45	13 36
Neustadt, Stadtplatz			8 50	-	-	13 24	-	-	16 02	17 12	18 47	13 38
Neustadt, Raiffeisenplatz			8 51	-	13 30	13 25	13 30	14 52	16 08	17 14	18 48	13 39
Neustadt, Tirschenreuther Str.			8 52	-	13 31	13 26	13 31	14 53	16 09	17 15	18 50	13 40
Wöllershof, Abzw.			8 54	-	13 33	13 28	13 33	14 55	16 11	17 16	18 52	13 42
Lanz/Oberndorf			8 55	13 05	13 34	13 29	13 34	14 56	16 12	17 19	18 53	13 43
Ilsebach			8 57	-	13 36	13 32	-	-	16 14	17 21	18 55	13 45
Püchersreuth, ehem.Schule			8 59	13 07	13 38	13 34	-	14 59	16 16	17 24	18 57	13 47
Püchersreuth, Postamt			8 59	13 07	13 38	13 34	-	14 59	16 16	17 24	18 57	13 47
Lindnerhof, Abzw.			-	-	13 40	-	-	-	16 17	17 27	-	-
Ellenbach			-	-	13 41	-	-	-	16 18	17 28	-	-
Schlattein, Abzw.			-	-	13 42	-	-	-	16 19	17 29	-	-
Wildenau, Dorfmitte	6 45	6 55	9 04	-	13 46	13 39	-	-	-	-	-	-
Wildenau, Plößberger Str.	-	6 56	-	13 10	-	-	-	15 04	16 23	17 33	19 01	13 52
Plößberg, Neustädter Str.	6 49	7 01	9 09	13 13	13 52	13 45	13 42	15 08	16 27	17 37	19 05	13 56
Plößberg, Marktplatz	6 50	7 02	9 10	13 14	13 53	13 46	13 43	15 09	16 28	17 38	19 06	13 57
Plößberg, Grundschule	-	7 04	-	13 15	-	-	-	-	-	-	-	-
Geisleithen	-	-	-	-	-	-	13 46	-	-	-	-	-
Oedschönlind	-	-	-	-	-	-	13 48	-	-	-	-	-



Hohenthan	-	-	-	-	-	13 51	-	-	-	-	-
Dürnkönreuth	-	-	-	-	-	13 54	-	-	-	-	-
Iglersreuth	-	-	-	-	-	13 56	-	-	-	-	-
Aussiedlerhof Gießner	-	-	-	-	-	13 57	-	-	-	-	-
Oedwaldhausen	-	-	-	-	-	13 58	-	-	-	-	-
Wendern, Abzw.	-	-	-	-	-	13 59	-	-	-	-	-
Tännersreuth, Abzw.	-	-	-	-	-	14 00	-	-	-	-	-
Schwarzenbach	-	-	-	-	-	14 02	-	-	-	-	-
Grün	-	-	-	-	-	14 04	-	-	-	-	-
Lodermühle, Abzw.	-	-	-	-	-	14 05	-	-	-	-	-
Krähenhaus	-	-	-	-	-	-	-	-	-	-	-
Aussiedlerhof Ziegler	-	7 24	-	-	-	-	-	-	-	-	-
Stein	-	7 26	-	14 08	-	-	-	-	-	-	-
Liebenstein	-	7 28	-	14 09	-	-	-	-	-	-	-
Schönkirch, Hauptstraße	6 53	7 08	9 14	13 56	13 51	15 13	16 39	17 41	19 09	14 00	
Schleif, Abzw.	6 54	7 09	9 15	13 57	13 52	15 14	16 40	17 42	19 10	14 01	
Beidl, Kirche	6 56	7 16	9 18	14 00	13 54	15 16	16 42	17 44	19 12	14 03	
Beidl, Kindergarten	-	-	-	-	-	-	16 43	-	-	-	
Schönficht	6 58	7 18	9 20	14 02	13 56	15 18	16 44	17 46	19 14	14 05	
Leichau, Abzw.	-	7 20	9 22	14 03	13 58	15 20	16 45	17 47	19 15	14 06	
Haid	-	7 21	9 23	14 04	14 00	15 21	16 46	17 48	19 16	14 07	
Aussiedlerhof Mark	-	7 22	9 24	14 05	14 01	15 22	16 47	17 49	19 17	14 08	
Pilmersreuth a.d.Str.	-	7 23	9 25	14 06	14 02	15 23	16 48	17 50	19 18	14 09	
Aussiedlerhof Neubauer	-	7 32	9 26	14 10	14 03	15 24	16 49	17 52	19 19	14 10	
Geflügel farm Tretter	-	7 33	9 27	14 10	14 04	15 25	16 50	17 53	19 20	14 11	
Tierheim	-	7 34	9 28	14 11	14 05	15 26	16 51	17 54	19 21	14 12	
Schmelitzhöhe	-	7 35	9 29	14 12	14 06	15 27	16 52	17 55	19 22	14 13	
Tirschenreuth, Gewerbeg. Süd	-	7 36	9 30	14 13	14 07	15 28	16 53	17 56	19 23	14 14	
Tirschenreuth, Aldi	-	7 37	9 31	14 14	14 08	15 29	16 54	17 57	19 24	14 15	
Tirschenreuth, Mittelschule	-	7 40	9 33	14 15	14 09	15 32	16 57	17 59	19 26	14 17	
Tirschenreuth, ZOB	-	7 43	9 35	14 17	14 10	15 35	17 00	18 03	19 27	14 19	
Tirschenreuth, Maurer-Center	-	7 44	9 36	14 18	14 12	15 37	17 01	18 04	19 28	14 22	
Tirschenreuth, Abzw Krankenh.	-	7 45	9 37	14 19	14 13	15 38	17 03	18 06	19 29	14 24	
Tirschenreuth, Gymnasium	-	7 46	-	-	-	15 40	17 05	-	-	-	

S nur an Schultagen

S120 Mo - Do an Schultagen

99 fährt Haltestellen in anderer Reihenfolge an

F In den Ferien und an schulfreien Tagen

114 ab Tirschenreuth, Gymnasium Weiterfahrt auf Linie 6267 bis Bärnau möglich

115 Weiterfahrt auf Linie 2706 über Wiesau-Mitterteich bis Waldsassen möglich

116 Weiterfahrt auf Linie 2702 über Wondreb bis Bad Neualbenreuth möglich

118 ab Hohenthan Weiterfahrt auf Linie 6267 bis Bärnau möglich

119 Weiterfahrt auf Linie 2700 bis Waldsassen möglich

5001



Weiden – Altenstadt – Neustadt

→ 5001

Bus 5001

RBO | Regionalbus Ostbayern GmbH | Niederlassung Nord | Am Wörnitzgraben 3 | 92637 Weiden | Tel: 0961/4816825 | www.ostbayernbus.de  
An Wochenfeiertagen kein Verkehr. Fallen der 24.12. und 31.12. auf Werktage, Verkehr wie Samstag.

## Montag - Freitag

Fahrnummer	6295 001	6272 001	6295 003	6277 102	6295 005	6295 007	6272 003	6272 007	6272 005	6295 009	6272 009	6295 011	6272 104	6272 011	6295 013	6272 015	6295 015	6272 017	6295 017	6272 004	6277 002	6295 019	6295 021	6295 023	6272 019	6295 025	6295 027	6277 006	6295 035	6295 031	6272 023	6272 021	6295 029		
Verkehrsbeschränkungen				S	F	S	S	F	S	S	F									F	S	F	S			F	S	S	S	F	S	S	S		
Anmerkungen			99							99		99									99	99							99						
Weiden, Bf	5:26	6:00	6:05	6:25	6:30	7:05	7:15	7:25	7:25	7:25	7:30	7:35	7:42	8:05	8:35	9:05	9:35	10:05	10:35	11:05	11:25	11:25	11:25	11:35	12:05	12:35									
Weiden, Neues Rathaus	5:28	6:02	6:07	6:26	6:32	7:07	7:17	7:27	7:27	7:27	7:32	7:37	7:46	8:07	8:37	9:07	9:37	10:07	10:37	11:07	11:28	11:28	11:27	11:37	12:07	12:37									
Weiden, Josefskirche	5:30	6:04	6:09	6:27	6:34	7:09	7:19	7:29	7:29	7:29	7:34	7:39	7:48	8:09	8:39	9:09	9:39	10:09	10:39	11:09	11:30	11:30	11:29	11:39	12:09	12:39									
Weiden, Sebastianstr.	5:31	6:05	6:10	6:29	6:35	7:10	7:20	7:30	7:30	7:30	7:35	7:40	7:50	8:10	8:40	9:10	9:40	10:10	10:40	11:10	11:31	11:31	11:30	11:40	12:10	12:40									
Weiden, Krankenh./Stadtfriedhof	5:33	6:07	6:12	6:30	6:37	7:12	7:22	7:32	7:32	7:32	7:37	7:42	7:52	8:12	8:42	9:12	9:42	10:12	10:42	11:12	11:32	11:32	11:32	11:42	12:12	12:42									
Weiden, Max-Reger-Schule	5:34	6:08	6:13	6:31	6:38	7:13	7:23	7:33	7:33	7:33	7:38	7:43	7:53	8:13	8:43	9:13	9:43	10:13	10:43	11:13	11:33	11:33	11:33	11:43	12:13	12:43									
Weiden, Abzw Lessingstr.	5:35	6:09	6:14	6:32	6:39	7:14	7:24	7:33	7:34	7:34	7:39	7:44	7:55	8:14	8:44	9:14	9:44	10:14	10:44	11:14	11:34	11:34	11:34	11:44	12:14	12:44									
Weiden, Gh Waldlust	5:36	6:10	6:15	6:33	6:40	7:15	7:25	7:34	7:35	7:35	7:40	7:45	7:56	8:15	8:45	9:15	9:45	10:15	10:45	11:15	11:35	11:35	11:35	11:45	12:15	12:45									
Weiden, Industrieg. Am Forst	5:38	6:12	6:17	6:42	7:17	7:27	7:36	7:37	7:37	7:37	7:47	7:47	7:56	8:17	8:47	9:17	9:47	10:17	10:47	11:17	11:37	11:37	11:37	11:47	12:17	12:47									
Altenstadt, Max-Reger-Str.	5:40	6:14	6:19		6:44	7:19	7:29	7:38	7:39		7:49	8:19	8:49	9:19	9:49	10:19	10:49	11:19			11:39	11:39	11:49	12:19	12:49										
Altenstadt, Ernst-Kraus-Str.	5:41	6:15			6:45	7:20	7:30	7:39	7:40		7:50	8:20	8:50	9:20	9:50	10:20	10:50	11:20				11:50	12:20	12:50											
Altenstadt, Bahnhof		6:16				7:31	7:40	7:41				8:21		9:21		10:21		11:21						12:21											
Altenstadt, Neue Kath. Kirche		6:17				7:32	7:41	7:42				8:22		9:22		10:22		11:22						12:22											
Altenstadt, Kapuzinerstr			6:20								7:40	7:44	7:52	7:58	8:52		9:52		10:52		11:37	11:37	11:42	11:42	11:52	12:52									
Altenstadt, Großparkplatz	5:43		6:22	6:35	6:47	7:22					7:40	7:44	7:52	7:58	8:52		9:52		10:52		11:37	11:37	11:42	11:42	11:52	12:52									
Altenstadt, Pfarrplatz	5:44	6:18	6:23	6:36	6:48	7:23	7:33	7:42	7:43	7:42	7:45	7:53	7:59	8:23	8:53	9:23	9:53	10:23	10:53	11:23	11:38	11:38	11:43	11:43	11:53	12:23	12:53								
Altenstadt, Waldnaabbrücke	5:45	6:19	6:24	6:37	6:49	7:24	7:34	7:43	7:44	7:44	7:46	7:54	8:01	8:24	8:54	9:24	9:54	10:24	10:54	11:24	11:39	11:39	11:44	11:44	11:54	12:24	12:54			13:09	13:24	13:19			
Neustadt, Bahnhof							7:35	7:45			7:45	7:47										11:48		11:45										12:55	13:17
Neustadt, Schulzentrum							7:44	7:48			7:50	7:52										11:46		11:50										13:05	13:21
Neustadt, Bahnhof											7:51												11:51												13:06
Neustadt, Freyung	5:45	6:21	6:26	6:41	6:51	7:26					7:46	7:56	7:56	8:06	8:26	8:56	9:26	9:56	10:26	10:56	11:26	11:45	11:40	11:46	11:52	11:56	12:26	12:56						13:07	13:24
Neustadt, Breiter Weg	5:49										7:47	7:57	7:55	7:57	8:05	8:27	8:57	9:27	9:57	10:27	10:57	11:27	11:44	11:41	11:47	11:53	11:57	12:27	12:57					13:08	
Neustadt, Stadtplatz		6:22	6:27	6:40	6:52	7:27					7:48	7:58	7:55	7:58	8:04	8:28	8:58	9:28	9:58	10:28	10:58	11:28	11:43	11:48	11:54	11:58	12:28	12:58	13:05					13:09	
Neustadt, Raiffeisenplatz		6:23	6:28	6:39	6:53	7:28	7:48				7:50	7:50	7:50	7:50	8:00	8:30	9:30		10:30		11:30				12:30									13:09	
Neustadt, Bergmühle		6:25				7:50					7:50														12:30										13:11
Neustadt, Tirschenreuther Str.			6:29		6:54	7:29					7:59				8:59		9:59		10:59				11:49	11:55	11:59	12:59	13:06			13:29	13:24				

		Montag - Freitag																												
Fahrtnummer	6272 025	6295 033	6277 020	6277 008	6295 037	6272 027	6295 069	6295 039	6272 029	6277 022	6277 012	6295 045	6295 043	6295 041	6272 031	6277 024	6277 014	6295 071	6295 047	6272 033	6295 049	6277 026	6277 016	6295 051	6272 035	6295 053	6295 055	6272 037	6272 039	
Verkehrsbeschränkungen	S	F	S				S120			F	S	F	S			F	S				F	S					NFaDi			
Anmerkungen		99								99	99					99	99			KB			99	99						
Weiden, Bf	13 05	13 05	13 15	13 15	13 35	14 05		14 35	15 05	15 05	15 05	15 25	15 25	15 35	16 05	16 07	16 07	16 10		16 15	17 05	17 05	17 32	17 32	17 35	18 05	18 05	18 35	19 05	20 05
Weiden, Neues Rathaus	13 07	13 07	13 17	13 17	13 37	14 07		14 37	15 07	15 07	15 07	15 27	15 27	15 37	16 07	16 11	16 11	16 12		16 17	17 07	17 07	17 35	17 35	17 37	18 07	18 07	18 37	19 07	20 07
Weiden, Josefskirche	13 09	13 09	13 19	13 20	13 39	14 09		14 39	15 09	15 09	15 09	15 29	15 29	15 39	16 09	16 13	16 13	16 14		16 19	17 09	17 09	17 37	17 37	17 39	18 09	18 09	18 39	19 09	20 09
Weiden, Sebastianstr.	13 10	13 10	13 20	13 21	13 40	14 10		14 40	15 10	15 10	15 10	15 30	15 30	15 40	16 10	16 15	16 15	16 15		16 20	17 10	17 10	17 38	17 38	17 40	18 10	18 10	18 40	19 10	20 10
Weiden, Krankenh./Stadtfriedhof	13 12	13 12	13 21	13 22	13 42	14 12		14 42	15 12	15 12	15 12	15 32	15 32	15 42	16 12	16 16	16 16	16 17		16 22	17 12	17 12	17 39	17 39	17 42	18 12	18 12	18 42	19 12	20 12
Weiden, Max-Reger-Schule	13 13	13 13	13 22	13 23	13 43	14 13		14 43	15 13	15 13	15 13	15 33	15 33	15 43	16 13	16 17	16 17	16 18		16 23	17 13	17 13	17 40	17 40	17 43	18 13	18 13	18 43	19 13	20 13
Weiden, Abzw Lessingstr.	13 14	13 14	13 23	13 24	13 44	14 14		14 44	15 14	15 14	15 14	15 34	15 34	15 44	16 14	16 18	16 18	16 19		16 24	17 14	17 14	17 42	17 42	17 44	18 14	18 14	18 44	19 14	20 14
Weiden, Gh Waldlust	13 15	13 15	13 24	13 25	13 45	14 15		14 45	15 15	15 15	15 15	15 35	15 35	15 45	16 15	16 19	16 19	16 20		16 25	17 15	17 15	17 44	17 44	17 45	18 15	18 15	18 45	19 15	20 15
Weiden, Industrieg. Am Forst	13 17				13 47	14 17		14 47	15 17			15 37	15 37	15 47	16 17			16 22		16 27	17 17	17 17			17 47	18 17		18 47	19 17	20 17
Altenstadt, Max-Reger-Str.	13 19				13 49	14 19		14 49	15 19			15 39	15 39	15 49	16 19			16 24		16 29	17 19	17 18			17 49	18 19		18 49	19 19	20 19
Altenstadt, Ernst-Kraus-Str.	13 20				13 50	14 20		14 50	15 20			15 50	16 20				16 25		16 30	17 20			17 50	18 20		18 50	19 20	20 20		
Altenstadt, Bahnhof	13 21				14 21			15 21				16 21						17 21		17 21			18 21			19 21	20 21			
Altenstadt, Neue Kath. Kirche	13 22				14 22			15 22				16 22						17 22		17 22			18 22			19 22	20 22			
Altenstadt, Kapuzinerstr												15 40	15 40					16 21	16 21	16 21	16 27		17 20			18 19	18 52			
Altenstadt, Großparkplatz		13 19	13 26	13 27	13 52			14 52	15 18	15 18	15 42	15 42	15 52		16 21	16 21	16 27		16 32		17 22	17 46	17 46	17 52		18 19	18 52			
Altenstadt, Pfarrplatz	13 23	13 20	13 27	13 28	13 53	14 23		14 53	15 23	15 19	15 19	15 43	15 43	15 53	16 23	16 22	16 22	16 28		16 33	17 23	17 24	17 47	17 47	17 53	18 23	18 20	18 53	19 23	20 23
Altenstadt, Waldnaabbrücke	13 24	13 21	13 28		13 54	14 24		14 54	15 24	15 20	15 20	15 44	15 44	15 54	16 24	16 23	16 23	16 29		16 34	17 24	17 25	17 48	17 48	17 54	18 24	18 21	18 54	19 24	20 24
Neustadt, Bahnhof		13 22										15 30		15 45				16 33												
Neustadt, Schulzentrum		13 25					14 40					15 29		15 50				16 32												
Neustadt, Bahnhof		13 26					14 41					15 51						16 33												
Neustadt, Freyung	13 26	13 28	13 32		13 56	14 26	14 43	14 56	15 26	15 29	15 22	15 46	15 54	15 56	16 26	16 29	16 25	16 31		16 36	17 26	17 27	17 54	17 54	17 56	18 26	18 23	18 56	19 26	20 26
Neustadt, Breiter Weg																					17 29									
Neustadt, Stadtplatz	13 27	13 29	13 31		13 57	14 27	14 44	14 57	15 27	15 27	15 23	15 47	15 55	15 57	16 27	16 28	16 26	16 32		16 37	17 27		17 53	17 53	17 57	18 27	18 24	18 57	19 27	20 27
Neustadt, Raiffeisenplatz	13 28	13 30	13 30		13 58	14 28	14 45	14 58	15 28	15 25		15 48	15 56	15 58	16 28	16 27		16 33		16 38	17 28		17 52	17 52	17 58	18 28	18 25	18 58	19 28	20 28
Neustadt, Bergmühle	13 30				14 30			15 30							16 30					17 30						18 30		19 30	20 30	
Neustadt, Tirschenreuther Str.		13 31			13 59	14 46	14 59					15 49	15 57	15 59											17 59		18 26	18 59		

FORTSETZUNG  
auf der folgenden Seite!

# 5001 Weiden – Altenstadt – Neustadt

# → 5001

**RBO** | Regionalbus Ostbayern GmbH | Niederlassung Nord | Am Wörnitzgraben 3 | 92637 Weiden | Tel: 0961/4816825 | www.ostbayernbus.de  
An Wochenfeiertagen kein Verkehr. Fallen der 24.12. und 31.12. auf Werktage, Verkehr wie Samstag.

	Samstag										Sonn- und Feiertag			
	6272	6295	6272	6295	6272	6295	6272	6295	6277	6272	6272	6295	6272	6295
Fahrtnummer	043	057	045	059	047	061	049	063	010	057	051	065	053	067
Verkehrsbeschränkungen										NHS				
Anmerkungen									99					
Weiden, Bf	8 05	8 35	10 05	11 35	12 05	12 35	13 05	13 35	14 15	17 05	10 05	13 05	15 05	17 05
Weiden, Neues Rathaus	8 07	8 37	10 07	11 37	12 07	12 37	13 07	13 37	14 17	17 07	10 07	13 07	15 07	17 07
Weiden, Josefskirche	8 09	8 39	10 09	11 39	12 09	12 39	13 09	13 39	14 19	17 09	10 09	13 09	15 09	17 09
Weiden, Sebastianstr.	8 10	8 40	10 10	11 40	12 10	12 40	13 10	13 40	14 20	17 10	10 10	13 10	15 10	17 10
Weiden, Krankenh./Stadtfriedhof	8 12	8 42	10 12	11 42	12 12	12 42	13 12	13 42	14 21	17 12	10 12	13 12	15 12	17 12
Weiden, Max-Reger-Schule	8 13	8 43	10 13	11 43	12 13	12 43	13 13	13 43	14 22	17 13	10 13	13 13	15 13	17 13
Weiden, Abzw Lessingstr.	8 14	8 44	10 14	11 44	12 14	12 44	13 14	13 44	14 23	17 14	10 14	13 14	15 14	17 14
Weiden, Gh Waldlust	8 15	8 45	10 15	11 45	12 15	12 45	13 15	13 45	14 24	17 15	10 15	13 15	15 15	17 15
Weiden, Industrieg. Am Forst	8 17	8 47	10 17	11 47	12 17	12 47	13 17	13 47	17 17	10 17	13 17	15 17	17 17	
Altenstadt, Max-Reger-Str.	8 19	8 49	10 19	11 49	12 19	12 49	13 19	13 49	17 19	10 19	13 19	15 19	17 19	
Altenstadt, Ernst-Kraus-Str.	8 20	8 50	10 20	11 50	12 20	12 50	13 20	13 50	17 20	10 20	13 20	15 20	17 20	
Altenstadt, Bahnhof	8 21	10 21		12 21			13 21		17 21	10 21		15 21		
Altenstadt, Neue Kath. Kirche	8 22	10 22		12 22			13 22		17 22	10 22		15 22		
Altenstadt, Kapuzinerstr														
Altenstadt, Großparkplatz		8 52		11 52		12 52		13 52	14 26		13 22		17 22	
Altenstadt, Pfarrplatz	8 23	8 53	10 23	11 53	12 23	12 53	13 23	13 53	14 27	17 23	10 23	13 23	15 23	17 23
Altenstadt, Waldnaabbrücke	8 24	8 54	10 24	11 54	12 24	12 54	13 24	13 54	14 28	17 24	10 24	13 24	15 24	17 24
Neustadt, Bahnhof														
Neustadt, Schulzentrum														
Neustadt, Bahnhof														
Neustadt, Freyung	8 26	8 56	10 26	11 56	12 26	12 56	13 26	13 56	14 32	17 26	10 26	13 26	15 26	17 26
Neustadt, Breiter Weg														
Neustadt, Stadtplatz	8 27	8 57	10 27	11 57	12 27	12 57	13 27	13 57	14 31	17 27	10 27	13 27	15 27	17 27
Neustadt, Raiffeisenplatz	8 28	8 58	10 28	11 58	12 28	12 58	13 28	13 58	14 30	17 28	10 28	13 28	15 28	17 28
Neustadt, Bergmühle	8 30	10 30		12 30			13 30		17 30	10 30		15 30		
Neustadt, Tirschenreuther Str.		8 59		11 59		12 59		13 59			13 29		17 29	

# 5001



## Neustadt – Altenstadt – Weiden

# ← 5001

**RBO** | Regionalbus Ostbayern GmbH | Niederlassung Nord | Am Wörnitzgraben 3 | 92637 Weiden | Tel: 0961/4816825 | [www.ostbayernbus.de](http://www.ostbayernbus.de)  
 An Wochenfeiertagen kein Verkehr. Fallen der 24.12. und 31.12. auf Werktage, Verkehr wie Samstag.

		Montag - Freitag																																						
Fahrtnummer	6272 002	6277 101	6295 002	6272 004	6295 004	6272 006	6272 008	6295 010	6277 003	6295 076	6277 017	6295 008	6295 006	6277 019	6277 021	6277 005	6272 010	6272 012	6295 016	6295 018	6272 014	6277 103	6295 020	6272 016	6295 022	6272 018	6295 024	6272 020	6295 026	6295 072	6272 022	6277 009	6277 001	6295 028						
Verkehrsbeschränkungen	S																																							
Anmerkungen	99																																							
Floß, Ziegelhütte					6 40													7 22																						
Kalmreuth					6 45													7 23																						
Konradsreuth					6 48													7 25																						
Gösen					6 51													7 27																						
Neustadt, Tirschenreuther Str.			6 05		7 00							7 18	7 18						8 05				9 05		10 05		11 05		12 05	12 05					12 43					
Neustadt, Bergmühle	5 34			6 23	7 09	7 09											7 42	7 41			8 34		9 34		10 34		11 34		12 34											
Neustadt, Polizeigebäude	5 36			6 25	7 11	7 11											7 44	7 41			8 36		9 36		10 36		11 36		12 36											
Neustadt, Stadtplatz	5 37	6 02	6 07	6 26	7 02	7 12	7 12			7 12	7 18	7 20	7 20				7 49	7 50		8 07	8 37	8 50	9 07	9 37	10 07	10 37	11 07	11 37	12 07	12 37	12 41	12 41	12 45							
Neustadt, Breiter Weg								7 12		7 12	7 17	7 21	7 21				7 26	7 41			8 22	8 38	8 49	9 08	9 38	10 08	10 38	11 08	11 38	12 08	12 38	12 40	12 40	12 46						
Neustadt, Freyung	5 38	6 01	6 08	6 27	7 03	7 13	7 13	7 15		7 14	7 17	7 21	7 21				7 50	7 51		8 08	8 22	8 38	8 49	9 08	9 38	10 08	10 38	11 08	11 38	12 08	12 38	12 40	12 40	12 46						
Neustadt, Bahnhof																	7 41	7 41																						
Neustadt, Schulzentrum											7 19					7 23	7 45	7 45	7 47	7 45															12 54					
Neustadt, Bahnhof																																			12 55					
Altenstadt, Waldnaabbrücke	5 39	6 00	6 09	6 28	7 04	7 14	7 14	7 17		7 22	7 16	7 22	7 22	7 27			7 40	7 52		8 09	8 23	8 39	8 49	9 09	9 39	10 09	10 39	11 09	11 39	12 09	12 15	12 39	12 39	12 39	12 47					
Altenstadt, Abzw. Parkst. Str.	5 40	6 06	6 10	6 29	7 05	7 15	7 15	7 18		7 23	7 24	7 23	7 23	7 28				7 53		8 10	8 24	8 40	8 55	9 10	9 40	10 10	10 40	11 10	11 40	12 10	12 16	12 40	12 46	12 57	12 48					
Altenstadt, Forsthaus	5 41	6 07	6 11	6 30	7 06	7 16	7 16	7 20	7 22	7 25	7 25	7 24	7 25	7 30				7 54		8 11	8 25	8 41	8 56	9 11	9 41	10 11	10 41	11 11	11 41	12 11	12 17	12 41	12 47	12 58	12 49					
Altenstadt, Neue Kath. Kirche	5 42			6 31				7 17																																
Altenstadt, Bahnhof	5 42			6 31				7 17																																
Altenstadt, Großparkplatz						7 18																																		
Altenstadt, Kapuzinerstr.						7 20																																		
Altenstadt, Ernst-Kraus-Str.	5 43		6 14	6 32	7 09		7 20	7 24		7 29		7 27		7 33										9 14	9 43	10 14	10 43	11 14	11 43	12 14	12 20	12 43			12 52					
Altenstadt, Max-Regger-Str.	5 45		6 15	6 34	7 10	7 22	7 22	7 26		7 31		7 28		7 34										9 15	9 45	10 15	10 45	11 15	11 45	12 15	12 21	12 45			12 53					
Weiden, Industrieg. Am Forst	5 47		6 17	6 36	7 12	7 25	7 25	7 28		7 33		7 30		7 36										8 00	8 17	8 31	8 47	9 17	9 47	10 17	10 47	11 17	11 47	12 17	12 23	12 47	12 55			
Weiden, Gh Waldlust	5 49	6 10	6 19	6 38	7 14	7 27	7 27	7 30	7 25	7 35	7 28	7 32	7 29	7 38										8 02	8 19	8 33	8 49	8 59	9 19	9 49	10 19	10 49	11 19	11 49	12 19	12 25	12 49	12 50	13 01	12 57
Weiden, Abzw Lessingstr.	5 50	6 11	6 20	6 39	7 15	7 28	7 28	7 31	7 26	7 36	7 29	7 33	7 30	7 39										8 03	8 20	8 34	8 50	9 00	9 20	9 50	10 20	10 50	11 20	11 50	12 20	12 26	12 50	12 51	13 02	12 58
Weiden, Max-Regger-Schule	5 51	6 12	6 21	6 40	7 16	7 29	7 29	7 32	7 27	7 37	7 31	7 34	7 31	7 41										8 04	8 21	8 35	8 51	9 01	9 21	9 51	10 21	10 51	11 21	11 51	12 21	12 27	12 51	12 52	12 59	
Weiden, Krankenh./Stadtfriedhof	5 52	6 13	6 22	6 41	7 17	7 30	7 30	7 33	7 28	7 38	7 32	7 35	7 32	7 42										8 05	8 22	8 36	8 52	9 02	9 22	9 52	10 22	10 52	11 22	11 52	12 22	12 28	12 52	12 53	13 00	
Weiden, Justizgebäude	5 54	6 14	6 24	6 43	7 19	7 32	7 32	7 35	7 30	7 40	7 34	7 37	7 34	7 44										8 07	8 24	8 38	8 54	9 03	9 24	9 54	10 24	10 54	11 24	11 54	12 24	12 30	12 54	12 54	13 02	
Weiden, Josefskirche	5 55	6 15	6 25	6 44	7 20	7 35	7 35	7 36	7 33	7 41	7 36	7 38	7 37	7 47										8 08	8 25	8 39	8 55	9 04	9 25	9 55	10 25	10 55	11 25	11 55	12 25	12 31	12 55	12 55	13 03	
Weiden, Neues Rathaus	5 57	6 16	6 27	6 46	7 22	7 37	7 37	7 38	7 37	7 43	7 38	7 40	7 40	7 50										8 10	8 27	8 41	8 57	9 06	9 27	9 57	10 27	10 57	11 27	11 57	12 27	12 33	12 57	12 57	13 05	
Weiden, Bf	5 59	6 18	6 29	6 48	7 24	7 40	7 40	7 40	7 39	7 45	7 40	7 42	7 42											8 12	8 29	8 43	8 59	9 07	9 29	9 59	10 29	10 59	11 29	11 59	12 29	12 35	12 59	12 59	13 10	13 07

**FORTSETZUNG**  
auf der folgenden Seite!

Bus 5001

5001



Neustadt – Altenstadt – Weiden

← 5001

Bus 5001

**RBO** | Regionalbus Ostbayern GmbH | Niederlassung Nord | Am Wörnizgraben 3 | 92637 Weiden | Tel: 0961/4816825 | www.ostbayernbus.de  
An Wochenfeiertagen kein Verkehr. Fallen der 24.12. und 31.12. auf Werktage, Verkehr wie Samstag.

		Montag - Freitag																													
Fahrtnummer	6295 030	6272 026	6272 024	6295 032	6272 028	6295 034	6295 036	6295 038	6272 030	6277 011	6295 040	6295 042	6272 032	6272 060	6272 034	6295 074	6295 044	6277 013	6272 036	6295 046	6295 078	6295 048	6277 015	6272 038	6295 050	6295 052	6272 040	6295 056	6295 054	6272 042	
Verkehrsbeschränkungen	S	S	S	F		S					S	S	F	S120	F	S															
Anmerkungen																						KB								NFAD	
Floß, Ziegelhütte Kalmreuth Konradsreuth Gösen																															
Neustadt, Tirschenreuther Str.	12,43			13,05		13,35	14,05	14,10			14,53	15,05			16,05	16,05				16,36	17,05			18,05				19,05	19,05		
Neustadt, Bergmühle			12,44		13,34			14,34					15,23	15,34						16,34			17,34				18,34			19,34	
Neustadt, Polizeigebäude			12,46		13,36			14,36					15,25	15,36						16,36			17,36				18,36			19,36	
Neustadt, Stadtplatz	12,45		12,47	13,07	13,37	13,37	14,07	14,12	14,37		14,55	15,07	15,26	15,37		16,07	16,07			16,37	16,38	17,07		17,37	18,07		18,37	19,07	19,07	19,37	
Neustadt, Breiter Weg																															
Neustadt, Freyung	12,46		12,48	13,08	13,38	13,38	14,08	14,13	14,38		14,56	15,08	15,27	15,38		16,08	16,08			16,38	16,39	17,08	17,10	17,38	18,08		18,38	19,08	19,08	19,38	
Neustadt, Bahnhof	12,47		12,49										15,32	15,50		16,11															
Neustadt, Schulzentrum	12,55	12,55	12,55										15,33	15,51		16,12															
Neustadt, Bahnhof	12,56	12,56	12,56										15,33	15,51		16,12															
Altenstadt, Waldnaabbrücke	12,58	12,58	12,58	13,09	13,39	13,39	14,09	14,14	14,39		14,57	15,09	15,36	15,39	15,53	16,09	16,14			16,39	16,40	17,09	17,11	17,39	18,09		18,39	19,09	19,09	19,39	
Altenstadt, Abzw. Parkst. Str.	12,59	12,59	12,59	13,10	13,40	13,40	14,10	14,15	14,40		14,58	15,10	15,37	15,40	15,54	16,10	16,15			16,40	16,41	17,10	17,12	17,40	18,10		18,40	19,10	19,10	19,40	
Altenstadt, Forsthaus	13,00	13,00	13,00	13,11	13,41	13,41	14,11	14,16	14,41	14,55	14,59	15,11	15,38	15,41	15,55	16,11	16,16	16,18		16,41	16,42	17,11	17,13	17,14	18,11	18,23	18,41	19,11	19,11	19,41	
Altenstadt, Neue Kath. Kirche					13,42				14,42				15,39	15,42						16,42			17,42			18,42				19,42	
Altenstadt, Bahnhof					13,42			14,42					15,39	15,42						16,42			17,42			18,42				19,42	
Altenstadt, Großparkplatz					13,42		14,17																								
Altenstadt, Kapuzinerstr.					13,44		14,19																								
Altenstadt, Ernst-Kraus-Str.	13,03		13,02	13,14	13,43		14,14		14,43			15,14	15,41	15,43		16,14	16,19			16,43		17,14	17,16	17,43	18,14		18,43		19,14	19,43	
Altenstadt, Max-Reger-Str.	13,04		13,04	13,15	13,45	13,45	14,15	14,20	14,45			15,15	15,43	15,45		16,15	16,20			16,45		17,15	17,17	17,45	18,15		18,45		19,15	19,45	
Weiden, Industrieg. Am Forst	13,06		13,06	13,17	13,47	13,47	14,17	14,22	14,47			15,17	15,45	15,47		16,17	16,22			16,47		17,17	17,19	17,47	18,17		18,47		19,17	19,47	
Weiden, Gh Waldlust	13,08	13,03	13,08	13,19	13,49	13,49	14,19	14,24	14,49	14,58	15,01	15,19	15,47	15,49	15,59	16,19	16,24	16,21		16,49	16,45	17,19	17,21	17,49	18,19	18,25	18,49	19,13	19,19	19,49	
Weiden, Abzw Lessingstr.	13,09	13,04	13,09	13,20	13,50	13,50	14,20	14,25	14,50	14,59	15,02	15,20	15,48	15,50	16,00	16,20	16,25	16,22		16,50	16,46	17,20	17,22	17,50	18,20	18,26	18,50	19,14	19,20	19,50	
Weiden, Max-Reger-Schule	13,10		13,10	13,21	13,51	13,51	14,21	14,26	14,51	15,00	15,03	15,21	15,49	15,51		16,21	16,26	16,23		16,51	16,47	17,21	17,23	17,19	17,51	18,21	18,51	19,15	19,21	19,51	
Weiden, Krankenh./Stadtfriedhof	13,11		13,11	13,22	13,52	13,52	14,22	14,27	14,52	15,01	15,04	15,22	15,50	15,52		16,22	16,27	16,24		16,52	16,48	17,22	17,24	17,20	17,52	18,22	18,52	19,16	19,22	19,52	
Weiden, Justizgebäude	13,13		13,13	13,24	13,54	13,54	14,24	14,29	14,54	15,02	15,06	15,24	15,52	15,54		16,24	16,29	16,25		16,54	16,50	17,24	17,26	17,22	17,54	18,24	18,54	19,18	19,24	19,54	
Weiden, Josefskirche	13,14		13,14	13,25	13,55	13,55	14,25	14,30	14,55	15,04	15,07	15,25	15,53	15,55		16,25	16,30	16,26		16,55	16,51	17,25	17,27	17,25	17,55	18,25	18,55	19,19	19,25	19,55	
Weiden, Neues Rathaus	13,16		13,16	13,27	13,57	13,57	14,27	14,32	14,57	15,06	15,09	15,27	15,55	15,57		16,27	16,32	16,28		16,57	16,53	17,27	17,29	17,27	17,57	18,27	18,57	19,21	19,27	19,57	
Weiden, Bf	13,18	13,10	13,18	13,29	13,59	13,59	14,29	14,34	14,59	15,08	15,11	15,29	15,57	15,59	16,09	16,29	16,34	16,30		16,59	16,55	17,29	17,31	17,29	17,59	18,29	18,35	18,59	19,23	19,29	19,59

	Samstag												Sonn- und Feiertag			
Fahrtnummer	6272 044	6295 058	6295 060	6272 046	6277 007	6272 048	6295 062	6295 064	6272 050	6272 052	6295 066	6272 058	6272 054	6295 068	6272 056	6295 070
Verkehrsbeschränkungen													NHS			
Anmerkungen				99												
Floß, Ziegelhütte Kalmreuth Konradsreuth Gösen Neustadt, Tirschenreuther Str.		8 05	9 05				12 05	13 05			14 38			13 35		17 35
Neustadt, Bergmühle	7 34			9 34		11 34			13 34	14 34		18 15	11 34		16 34	
Neustadt, Polizeigebäude	7 36			9 36		11 36			13 36	14 36		18 17	11 36		16 36	
Neustadt, Stadtplatz	7 37	8 07	9 07	9 37	10 06	11 37	12 07	13 07	13 37	14 37	14 40	18 18	11 37	13 37	16 37	17 37
Neustadt, Breiter Weg																
Neustadt, Freyung	7 38	8 08	9 08	9 38	10 05	11 38	12 08	13 08	13 38	14 38	14 41	18 19	11 38	13 38	16 38	17 38
Neustadt, Bahnhof																
Neustadt, Schulzentrum																
Neustadt, Bahnhof																
Altenstadt, Waldnaabbrücke	7 39	8 09	9 09	9 39	10 04	11 39	12 09	13 09	13 39	14 39	14 42	18 20	11 39	13 39	16 39	17 39
Altenstadt, Abzw. Parkst. Str.	7 40	8 10	9 10	9 40	10 11	11 40	12 10	13 10	13 40	14 40	14 43	18 21	11 40	13 40	16 40	17 40
Altenstadt, Forsthaus	7 41	8 11	9 11	9 41	10 12	11 41	12 11	13 11	13 41	14 41	14 44	18 22	11 41	13 41	16 41	17 41
Altenstadt, Neue Kath. Kirche	7 42			9 42		11 42			13 42	14 42		18 23	11 42		16 42	
Altenstadt, Bahnhof	7 42			9 42		11 42			13 42	14 42		18 23	11 42		16 42	
Altenstadt, Großparkplatz																
Altenstadt, Kapuzinerstr.																
Altenstadt, Ernst-Kraus-Str.	7 43	8 14	9 14	9 43		11 43	12 14	13 14	13 43	14 43		18 24	11 43	13 44	16 43	17 44
Altenstadt, Max-Reger-Str.	7 45	8 15	9 15	9 45		11 45	12 15	13 15	13 45	14 45		18 26	11 45	13 45	16 45	17 45
Weiden, Industrieg. Am Forst	7 47	8 17	9 17	9 47		11 47	12 17	13 17	13 47	14 47		18 28	11 47	13 47	16 47	17 47
Weiden, Gh Waldlust	7 49	8 19	9 19	9 49	10 15	11 49	12 19	13 19	13 49	14 49	14 46	18 30	11 49	13 49	16 49	17 49
Weiden, Abzw Lessingstr.	7 50	8 20	9 20	9 50	10 16	11 50	12 20	13 20	13 50	14 50	14 47	18 31	11 50	13 50	16 50	17 50
Weiden, Max-Reger-Schule	7 51	8 21	9 21	9 51	10 17	11 51	12 21	13 21	13 51	14 51	14 48	18 32	11 51	13 51	16 51	17 51
Weiden, Krankenh./Stadtfriedhof	7 52	8 22	9 22	9 52	10 18	11 52	12 22	13 22	13 52	14 52	14 49	18 33	11 52	13 52	16 52	17 52
Weiden, Justizgebäude	7 54	8 24	9 24	9 54	10 19	11 54	12 24	13 24	13 54	14 54	14 51	18 35	11 54	13 54	16 54	17 54
Weiden, Josefskirche	7 55	8 25	9 25	9 55	10 20	11 55	12 25	13 25	13 55	14 55	14 52	18 36	11 55	13 55	16 55	17 55
Weiden, Neues Rathaus	7 57	8 27	9 27	9 57	10 22	11 57	12 27	13 27	13 57	14 57	14 54	18 38	11 57	13 57	16 57	17 57
Weiden, Bf	7 59	8 29	9 29	9 59	10 24	11 59	12 29	13 29	13 59	14 59	14 56	18 40	11 59	13 59	16 59	17 59





Kirchentumbach, Eschenb.Str				8 02	8 07	10 08		13 22						17 28		19 03			13 03		
Sommerau	5 56	6 51		8 05	8 10	10 12		13 19	13 26	13 27	14 48	14 29	16 15	16 15	16 21	17 32		19 07	7 05	13 07	
Altzirkendorf	6 00	6 56		8 09	8 14	10 16		13 23	13 30	13 31	14 52	14 33	16 19	16 19	16 25	17 36		19 11	7 09	13 11	
Göttersdorf bei Auerbach	6 02	6 57		8 11	8 16	10 18		13 26	13 32	13 33	14 54	14 35	16 21	16 21	16 27	17 38		19 13	7 11	13 13	
Dammelsdorf	6 03	6 58		8 12	8 17	10 19		13 27	13 33	13 34	14 55	14 36	16 22	16 22	16 28	17 39		19 14	7 12	13 14	
Zogenreuth, Abzw	6 05	7 00		8 14	8 19	10 21		13 29	13 35	13 35	14 57	14 38	16 24	16 24	16 29	17 41		19 16	7 14	13 16	
Zogenreuth										13 37											
Degelsdorf	6 06	7 01		8 15	8 20	10 22		13 30	13 36		14 58	14 39	16 25	16 25	16 31	17 42		19 17	7 15	13 17	
Degelsdorf, Abzw Siedlung	6 07	7 02		8 16	8 21	10 23		13 31	13 37		14 59	14 40	16 26	16 26	16 32	17 43		19 18	7 16	13 18	
Reichenbach bei Auerbach	6 08	7 03		8 17	8 22	10 24		13 32	13 38		15 00	14 41	16 27	16 27	16 33	17 44		19 19	7 17	13 19	
Auerbach, Ohrenbacher Str	6 10	7 05		8 19	8 24	10 26		13 34	13 40		15 02	14 43	16 29	16 29	16 35	17 46		19 21	7 19	13 21	
Auerbach, Krankenhaus & Auerbach, Unterer Markt	○	6 11	7 08	8 20	8 27	10 27	13 35	13 35	13 43	13 45	15 03	14 44	16 30	16 30	16 37	17 47		19 22	7 20	13 22	
Auerbach, Unterer Markt	5 08	6 12	7 09			8 30	10 27	13 36	13 44				15 39			16 40	17 50	18 35	7 21	9 30	12 35
Auerbach, Krankenhaus ab										13 48											
Auerbach, Isenloh										13 50											
Auerbach, Pfarrer-Ritter-Str.										13 52											
Auerbach, Abzw Siechenstr.										13 53											
Auerbach, Neptunplatz										13 48	13 42										
Auerbach, Welluck										13 51											
Auerbach, Autohaus Dornisch	5 09	6 14	7 11			8 32	10 29	13 38			15 41				16 42	17 52	18 37	7 23	9 32	12 37	
Auerbach, Stadtbad	5 10	6 15	7 13			8 33	10 30	13 38	13 39	13 54	15 43				16 43	17 53	18 38	7 24	9 33	12 38	
Hohe Tanne, Abzw	5 11	6 17	7 14			8 35	10 32	13 40	13 41	13 56	15 45				16 45	17 55	18 40	7 26	9 35	12 40	
Rauhenstein, Abzw	5 12	6 19	7 16			8 37	10 34	13 42	13 43	13 57	15 46				16 47	17 57	18 42	7 28	9 37	12 42	
Ranna, Sparkasse	5 14	6 21	7 17			8 39	10 36	13 44	13 45	13 59	15 48				16 49	17 59	18 44	7 30	9 39	12 44	
Mosenberg, Abzw Bf Ranna		6 22									15 49								7 31		
Lehnershof	5 15	6 24	7 19			8 41	10 38	13 46	13 47	14 01	15 52				16 51	18 01	18 46	7 33	9 41	12 46	
Krottensee	5 18	6 26	6 42	7 22		8 43	10 40	13 55	13 49	14 03	15 55				16 53	18 03	18 48	7 35	9 43	12 48	
Finstermühle, Ziegelhütte		6 47						10 43													
Finstermühle, Ort		6 48						10 44													
Bärnhof, Geisberg		6 49						10 45													
Bärnhof, Ort		6 50						10 46													
Engenthal		6 53																			
Rothenbruck		6 55						10 47													
Neuhaus, Volksschule	5 20	6 28	7 23			8 45	10 42	13 52	13 51	14 05	15 57				16 55	18 05	18 50	7 37	9 45	12 50	
Neuhaus, Siedlung	5 21	6 29	7 24			8 46	10 43	13 49	13 52	14 06	15 58				16 56	18 06	18 51	7 38	9 46	12 51	
Neuhaus, Bf	○	5 22	6 30	6 58	7 25	8 47	10 49	13 50	13 53	14 07	15 59				16 57	18 07	18 52	7 39	9 47	12 52	
Zuganschluss nach Nürnberg ab		6 52	7 01	7 29		8 55	10 56	14 06			16 01				17 01	18 56	18 56	7 47	9 54	12 55	
Zuganschluss nach Bayreuth ab		6 33	7 05			9 06	11 06	14 06			16 06				17 06	19 06		8 13	10 06	13 06	

S nur an Schultagen  
F in den Ferien und an schulfreien Tagen

S4 Freitag an Schultagen  
S120 Mo-Do an Schultagen

NHS Nicht an Heiligabend und Silvester  
99 fährt Haltestellen in anderer Reihenfolge an

Bus hält nur zum Aussteigen



Zogenreuth, Abzw	5 51	6 59	7 06	7 06			8 36			11 41	11 41	12 31	12 31	14 01		15 31	15 31	15 31		16 39	17 35		7 44		13 35
Dammelsdorf	5 53		7 08	7 08			8 38			11 43	11 43	12 33	12 33	14 03		15 33	15 33	15 33		16 41	17 37		7 46		13 37
Göttersdorf bei Auerbach	5 54		7 09	7 09			8 39			11 44	11 44	12 34	12 34	14 04		15 34	15 34	15 34		16 42	17 38		7 47		13 38
Altzirkingendorf	5 56		7 11	7 11			8 41			11 46	11 49	12 36	12 36	14 06		15 36	15 36	15 36		16 44	17 40		7 49		13 40
Sommerau	6 00		7 15	7 15			8 45			11 50	11 52	12 40	12 40	14 10		15 40	15 40	15 40		16 48	17 44		7 53		13 44
Kirchentumbach, Abzw Kellers	6 02									11 53	11 53									16 51	17 47				13 47
Kirchentumbach, Post	6 03									11 54	11 54									16 52	17 48				13 48
Kirchentumbach, Eschenb.Str	6 04									11 55	11 55									16 53	17 49				13 49
Kirchentumbach, Eschenb.Str			7 19	7 19			7 32	8 49				12 44	12 44	14 15		15 44	15 44	15 44					7 57		
Kirchentumbach, Post			7 20	7 20			7 34	8 50				12 45	12 45	14 14		15 45	15 45	15 45					7 58		
Kirchentumbach, Abzw Kellers			7 21	7 21			7 36	8 51				12 46	12 46	14 13		15 46	15 46	15 46					7 59		
Ernstfeld, Abzw			7 22	7 22			8 52					12 47	12 47			15 47	15 47	15 47					8 00		
Treinenreuth			7 24	7 24			8 54					12 49	12 49			15 49	15 49	15 49					8 02		
Haselmühle			7 25	7 25			8 55					12 50	12 50			15 50	15 50	15 50					8 03		
Metzenhof			7 27	7 27			8 57					12 52	12 52			15 52	15 52	15 52					8 05		
Röthenlohe	6 06						7 38			11 57	11 57			14 17						16 55	17 51				13 51
Metzenhof, Abzw	6 08						7 39			11 58	11 58			14 18						16 56	17 52				13 52
Obersee	6 09		7 31	7 31			7 40	9 01		11 59	11 59	12 56	12 56	14 19		15 56	15 56	15 56		16 57	17 53		8 09		13 53
Eschenbach, Rußweiher	6 11		7 33	7 33			7 42	9 03		12 01	12 01	12 58	12 58	14 21		15 58	15 58	15 58		16 59	17 55		8 11		13 55
Eschenbach, Volksschule		7 22					7 43			12 03				13 00	14 23			16 00							
Eschenbach, Gymnasium		7 25					7 45			12 10			13 05	13 05	14 35			16 04							
Eschenbach, Karlsplatz	6 13		7 18	7 38	7 38		9 05			12 12	12 06	13 06	13 07	13 08	14 37		16 01	16 01	16 07	16 21	17 01	17 57		8 13	13 57
Eschenbach, Rohrer	6 15			7 39	7 39		9 06			12 14	12 07	13 07	13 08	13 09	14 38		16 02	16 02	16 08		17 06	17 58		8 14	13 58
Thomasreuth	6 17		7 41	7 41			9 08			12 16	12 09	13 09		13 12	14 40		16 04	16 04	16 11		17 08	18 00		8 16	14 00
Trag, Abzw	6 19		7 43	7 43			9 10			12 18	12 11	13 11		13 14	14 42		16 06	16 06	16 13		17 10	18 02		8 18	14 02
Gössenreuth	6 21		7 45	7 45			9 12			12 20	12 13	13 13		13 16	14 44		16 08	16 08	16 15	16 29	17 12	18 04		8 20	14 04
Grafenwöhr, Bf	6 23		7 47	7 47			9 14			12 22	12 15	13 15		13 19	14 46		16 10	16 10	16 18	16 31	17 14	18 06		8 22	14 06
Grafenwöhr, Lager	6 30																								
Grafenwöhr, Eichendorffstr.			7 31							12 26	12 18	13 18		13 22	14 47		16 13	16 13	16 22						
Grafenwöhr, Marienplatz	6 26		7 49	7 49			9 16			12 30	12 20	13 20		13 25	14 50		16 15	16 15	16 26	16 33	17 16	18 08		8 24	14 08
Grafenwöhr, Wolfgangssiedlung	6 33		7 51	7 51			9 18			12 32	12 22	13 22		13 27	14 52		16 17	16 17	16 28	16 35	17 18	18 10		8 26	14 10
Grafenwöhr, Ochsenhut	6 34		7 52	7 52			9 19			12 33	12 23	13 23		13 28	14 54		16 18	16 18	16 30	16 36	17 19	18 11		8 27	14 11
Moos bei Grafenwöhr, Abzw	6 35		7 53	7 53			9 20			12 34	12 24	13 24		13 29	14 56		16 19	16 19	16 31		17 20	18 12		8 28	14 12
Pressath, Gewerbegebiet West	6 40		7 57	7 57			9 24			12 37	12 27	13 28	13 17	13 32	14 58		16 23	16 23	16 35		17 24	18 16		8 32	14 16
Grub b. Trabitz												13 14													
Pressath, Bachstr.	6 41		7 58	7 58			9 25			12 38	12 28	13 29	13 18	13 33	14 59		16 24	16 24	16 36		17 25	18 17		8 33	14 17
Pressath, Abzw Bf	6 42		7 59	7 59			9 26			12 39	12 29	13 30	13 19	13 34	15 01		16 25	16 25	16 37		17 26	18 18		8 34	14 18
Pressath, Schule			8 01									13 20													
Pressath, Bf	6 44		8 00	8 05			9 27			12 40	12 30	13 31		13 35	15 03		16 26	16 26	16 38		17 27	18 19		8 35	14 19
Zuganschluss nach Weiden ab	7 12		8 41	8 41			9 35			12 35	13 39	13 39	13 39	13 39	15 35		16 35	16 35			17 35	18 35		8 41	14 35
Zuganschluss nach Bayreuth ab	6 52											13 39	13 39	13 39	15 21									9 21	

S nur an Schultagen  
F in den Ferien und an schulfreien Tagen

S4 Freitag an Schultagen  
S120 Mo-Do an Schultagen

NHS Nicht an Heiligabend und Silvester  
fährt Haltestellen in anderer Reihenfolge an

560 Ausstieg "Grafenwöhr, Post" bei Bedarf  
Bus hält nur zum Aussteigen



Fahrtnummer	Samstag					Sonn- und Feiertag	
	6272 043	6272 045	6272 047	6272 049	6272 057	6272 051	6272 053
Verkehrsbeschränkungen					NHS		
Anmerkungen							
Weiden, Bf	8 05	10 05	12 05	13 05	17 05	10 05	15 05
Weiden, Neues Rathaus	8 07	10 07	12 07	13 07	17 07	10 07	15 07
Weiden, Josefskirche	8 09	10 09	12 09	13 09	17 09	10 09	15 09
Weiden, Sebastianstr.	8 10	10 10	12 10	13 10	17 10	10 10	15 10
Weiden, Krankenh./Stadtfriedhof	8 12	10 12	12 12	13 12	17 12	10 12	15 12
Weiden, Max-Reger-Schule	8 13	10 13	12 13	13 13	17 13	10 13	15 13
Weiden, Abzw Lessingstr.	8 14	10 14	12 14	13 14	17 14	10 14	15 14
Weiden, Gh Waldlust	8 15	10 15	12 15	13 15	17 15	10 15	15 15
Weiden, Industrieg. Am Forst	8 17	10 17	12 17	13 17	17 17	10 17	15 17
Altenstadt, Max-Reger-Str.	8 19	10 19	12 19	13 19	17 19	10 19	15 19
Altenstadt, Ernst-Kraus-Str.	8 20	10 20	12 20	13 20	17 20	10 20	15 20
Altenstadt, Bahnhof	8 21	10 21	12 21	13 21	17 21	10 21	15 21
Altenstadt, Neue Kath. Kirche	8 22	10 22	12 22	13 22	17 22	10 22	15 22
Altenstadt, Großparkplatz							
Altenstadt, Pfarrplatz	8 23	10 23	12 23	13 23	17 23	10 23	15 23
Altenstadt, Waldnaabbrücke	8 24	10 24	12 24	13 24	17 24	10 24	15 24
Neustadt, Bahnhof							
Neustadt, Schulzentrum							
Neustadt, Bahnhof							
Neustadt, Freyung	8 26	10 26	12 26	13 26	17 26	10 26	15 26
Neustadt, Stadtplatz	8 27	10 27	12 27	13 27	17 27	10 27	15 27
Neustadt, Raiffeisenplatz	8 28	10 28	12 28	13 28	17 28	10 28	15 28
Neustadt, Bergmühle	8 30	10 30	12 30	13 30	17 30	10 30	15 30
Störnstein, Steinleite	8 32	10 32	12 32	13 32	17 32	10 32	15 32
Störnstein, Floßerstr.	8 33	10 33	12 33	13 33	17 33	10 33	15 33
Störnstein, Gemeindezentrum	8 34	10 34	12 34	13 34	17 34	10 34	15 34
Störnstein, Bahnhof	8 35	10 35	12 35	13 35	17 35	10 35	15 35
Diepoldsreuth, Abzw	8 36	10 36	12 36	13 36	17 36	10 36	15 36
Wünnreuth	8 37	10 37	12 37	13 37	17 37	10 37	15 37
Floß, Abzw Bf	8 38	10 38	12 38	13 38	17 38	10 38	15 38
Floß, Marktplatz	8 39	10 39	12 39	13 39	17 39	10 39	15 39
Floß, Tankstelle Krapf	8 40	10 40	12 40	13 40	17 40	10 40	15 40
Floß, Ziegelhütte							
Kalmreuth							
Konradsreuth							
Gösen							
Hardtheim	8 41	10 41	12 41	13 41	17 41	10 41	15 41
Plankenhammer	8 42	10 42	12 42	13 42	17 42	10 42	15 42
Plankenhammer, Weiher	8 43	10 43	12 43	13 43	17 43	10 43	15 43
Altenhammer, Kapellenberg	8 44	10 44	12 44	13 44	17 44	10 44	15 44
Altenhammer, Sägeweiher	8 45	10 45	12 45	13 45	17 45	10 45	15 45
Flossenbürg, Abzw Altenh.	8 47	10 47	12 47	13 47	17 47	10 47	15 47
Flossenbürg, Forsthaus	8 48	10 48	12 48	13 48	17 48	10 48	15 48
Flossenbürg, Gh Schloßberg	8 49	10 49	12 49	13 49	17 49	10 49	15 49
Flossenbürg, Abzw Gaisweiher	8 50	10 50	12 50	13 50	17 50	10 50	15 50
Flossenbürg, Gedenkstätte	8 51	10 51	12 51	13 51	17 51	10 51	15 51
Diensthütte	8 55			13 55		10 55	15 55
Silberhütte	8 58			13 58		10 58	15 58

S nur an Schultagen

F in den Ferien und an schulfreien Tagen

NHS Nicht an Heiligabend und Silvester.

99 fährt Haltestellen in anderer Reihenfolge an

6272



Silberhütte - Floß - Neustadt - Weiden

← 6272

Bus 6272

**RBO** | Regionalbus Ostbayern GmbH | Niederlassung Nord | Am Wörnitzgraben 3 | 92637 Weiden | Tel: 0961/4816825 | www.ostbayernbus.de  
 An Wochenfeiertagen kein Verkehr. Fallen der 24.12. und 31.12. auf Werktage, Verkehr wie Samstag.

Fahrnummer	Montag - Freitag																							
	6272 002	6272 004	6272 006	6272 008	6272 010	6272 012	6272 014	6272 016	6272 018	6272 020	6272 022	6272 026	6272 024	6272 028	6272 030	6272 032	6272 060	6272 034	6272 036	6272 038	6272 040	6272 042		
Verkehrsbeschränkungen	S										F													
Anmerkungen	S										F													
Silberhütte																								
Diensthütte									9 06															
Flossenbürg	5 13	6 02		6 46	7 11			8 13	9 09	10 13	11 13	12 06	12 16											
Flossenbürg, Abzw Gaisweiher	5 14	6 03		6 47	7 12			8 14	9 10	10 14	11 14	12 07	12 17											
Flossenbürg, Gh Schloßberg	5 15	6 04		6 48	7 13			8 15	9 15	10 15	11 15	12 15	12 25	13 13	14 13	15 02	15 13				16 13	17 13	18 13	19 13
Flossenbürg, Forsthaus	5 16	6 05		6 49	7 14			8 16	9 16	10 16	11 16	12 16	12 26	13 16	14 16	15 05	15 16				16 16	17 16	18 16	19 16
Flossenbürg, Abzw Altenh.	5 17	6 06		6 50	7 15			8 17	9 17	10 17	11 17	12 17	12 27	13 17	14 17	15 06	15 17				16 17	17 17	18 17	19 17
Altenhammer, Sägeweiher	5 19	6 08		6 52	7 17			8 19	9 19	10 19	11 19	12 19	12 29	13 19	14 19	15 08	15 19				16 19	17 19	18 19	19 19
Altenhammer, Kapellenberg	5 20	6 09		6 53	7 18			8 20	9 20	10 20	11 20	12 20	12 30	13 20	14 20	15 09	15 20				16 20	17 20	18 20	19 20
Plankenhammer, Weiher	5 21	6 10		6 54	7 19			8 21	9 21	10 21	11 21	12 21	12 31	13 21	14 21	15 10	15 21				16 21	17 21	18 21	19 21
Plankenhammer	5 22	6 11		6 55	7 20			8 22	9 22	10 22	11 22	12 22	12 32	13 22	14 22	15 11	15 22				16 22	17 22	18 22	19 22
Hardthelm	5 23	6 12		6 56	7 21			8 23	9 23	10 23	11 23	12 23	12 33	13 23	14 23	15 12	15 23				16 23	17 23	18 23	19 23
Floß, Ziegelhütte			6 40			7 22																		
Kalmreuth			6 45			7 23																		
Konradsreuth			6 48			7 25																		
Gösen			6 51			7 27																		
Floß, Volksschule																								
Floß, Tankstelle Krapf	5 24	6 13	6 57	6 57	7 27	7 31	8 24	9 24	10 24	11 24	12 24		12 34	13 24	14 24	15 13	15 24				16 24	17 24	18 24	19 24
Floß, Marktplatz	5 25	6 14	7 00	7 00	7 33	7 33	8 25	9 25	10 25	11 25	12 25		12 35	13 25	14 25	15 14	15 25				16 25	17 25	18 25	19 25
Floß, Abzw Bf	5 26	6 15	7 01	7 01	7 34	7 34	8 26	9 26	10 26	11 26	12 26		12 36	13 26	14 26	15 15	15 26				16 26	17 26	18 26	19 26
Wörnreuth	5 27	6 16	7 02	7 02	7 35	7 35	8 27	9 27	10 27	11 27	12 27		12 37	13 27	14 27	15 16	15 27				16 27	17 27	18 27	19 27
Diepoldsreuth, Abzw	5 28	6 17	7 03	7 03	7 36	7 36	8 28	9 28	10 28	11 28	12 28		12 38	13 28	14 28	15 17	15 28				16 28	17 28	18 28	19 28
Störnstein, Bahnhof	5 29	6 18	7 04	7 04	7 37	7 37	8 29	9 29	10 29	11 29	12 29		12 39	13 29	14 29	15 18	15 29				16 29	17 29	18 29	19 29
Störnstein, Gemeindezentrum	5 30	6 19	7 05	7 05	7 38	7 38	8 30	9 30	10 30	11 30	12 30		12 40	13 30	14 30	15 19	15 30				16 30	17 30	18 30	19 30
Störnstein, Floßberst.	5 31	6 20	7 06	7 06	7 39	7 39	8 31	9 31	10 31	11 31	12 31		12 41	13 31	14 31	15 20	15 31				16 31	17 31	18 31	19 31
Störnstein, Steinleite	5 32	6 21	7 07	7 07	7 40	7 40	8 32	9 32	10 32	11 32	12 32		12 42	13 32	14 32	15 21	15 32				16 32	17 32	18 32	19 32
Neustadt, Bergühle	5 34	6 23	7 09	7 09	7 42	7 41	8 34	9 34	10 34	11 34	12 34		12 44	13 34	14 34	15 23	15 34				16 34	17 34	18 34	19 34
Neustadt, Polizeigebäude	5 36	6 25	7 11	7 11	7 44		8 36	9 36	10 36	11 36	12 36		12 46	13 36	14 36	15 25	15 36				16 36	17 36	18 36	19 36
Neustadt, Stadtplatz	5 37	6 26	7 12	7 12	7 50		8 37	9 37	10 37	11 37	12 37		12 47	13 37	14 37	15 26	15 37				16 37	17 37	18 37	19 37
Neustadt, Freyung	5 38	6 27	7 13	7 13	7 51		8 38	9 38	10 38	11 38	12 38		12 48	13 38	14 38	15 27	15 38				16 38	17 38	18 38	19 38
Neustadt, Bahnhof													12 49											
Neustadt, Schulzentrum					7 47	7 45							12 55	12 55			15 32				15 50			
Neustadt, Bahnhof													12 56	12 56			15 33				15 51			
Altenstadt, Waldnaabrücke	5 39	6 28	7 14	7 14	7 52		8 39	9 39	10 39	11 39	12 39		12 58	12 58	13 39	14 39	15 36	15 39	15 53		16 39	17 39	18 39	19 39
Altenstadt, Abzw. Parkst. Str.	5 40	6 29	7 15	7 15	7 53		8 40	9 40	10 40	11 40	12 40		12 59	12 59	13 40	14 40	15 37	15 40	15 54		16 40	17 40	18 40	19 40
Altenstadt, Forsthaus	5 41	6 30	7 16	7 16	7 54		8 41	9 41	10 41	11 41	12 41		13 00	13 00	13 41	14 41	15 38	15 41	15 55		16 41	17 41	18 41	19 41
Altenstadt, Neue Kath. Kirche	5 42	6 31		7 17			8 42	9 42	10 42	11 42	12 42			13 01	13 42	14 42	15 39	15 42			16 42	17 42	18 42	19 42
Altenstadt, Bahnhof	5 42	6 31		7 17			8 42	9 42	10 42	11 42	12 42			13 01	13 42	14 42	15 39	15 42			16 42	17 42	18 42	19 42
Altenstadt, Großparkplatz			7 18		7 55																			
Altenstadt, Kapuzinerstr.			7 20		7 56																			
Altenstadt, Ernst-Kraus-Str.	5 43	6 32		7 20			8 43	9 43	10 43	11 43	12 43			13 02	13 43	14 43	15 41	15 43			16 43	17 43	18 43	19 43
Altenstadt, Max-Regler-Str.	5 45	6 34	7 22	7 22	7 58		8 45	9 45	10 45	11 45	12 45			13 04	13 45	14 45	15 43	15 45			16 45	17 45	18 45	19 45
Weiden, Industrie, Am Forst	5 47	6 36	7 25	7 25	8 00		8 47	9 47	10 47	11 47	12 47			13 06	13 47	14 47	15 45	15 47			16 47	17 47	18 47	19 47
Weiden, Gh Waldlust	5 49	6 38	7 27	7 27	8 02		8 49	9 49	10 49	11 49	12 49		13 03	13 08	13 49	14 49	15 47	15 49	15 59		16 49	17 49	18 49	19 49
Weiden, Abzw Lessingstr.	5 50	6 39	7 28	7 28	8 03		8 50	9 50	10 50	11 50	12 50		13 04	13 09	13 50	14 50	15 48	15 50	16 00		16 50	17 50	18 50	19 50
Weiden, Max-Regler-Schule	5 51	6 40	7 29	7 29	8 04		8 51	9 51	10 51	11 51	12 51			13 10	13 51	14 51	15 49	15 51			16 51	17 51	18 51	19 51
Weiden, Kranken-/Stadtfriedhof	5 52	6 41	7 30	7 30	8 05		8 52	9 52	10 52	11 52	12 52			13 11	13 52	14 52	15 50	15 52			16 52	17 52	18 52	19 52
Weiden, Justizgebäude	5 54	6 43	7 32	7 32	8 07		8 54	9 54	10 54	11 54	12 54			13 13	13 54	14 54	15 50	15 54			16 54	17 54	18 54	19 54
Weiden, Josefskirche	5 55	6 44	7 35	7 35	8 08		8 55	9 55	10 55	11 55	12 55			13 14	13 55	14 55	15 53	15 55			16 55	17 55	18 55	19 55
Weiden, Neues Rathaus	5 57	6 46	7 37	7 37	8 10		8 57	9 57	10 57	11 57	12 57			13 16	13 57	14 57	15 55	15 57			16 57	17 57	18 57	19 57
Weiden, Bf	5 59	6 48	7 40	7 40	8 12		8 59	9 59	10 59	11 59	12 59		13 10	13 18	13 59	14 59	15 57	15 59	16 09		16 59	17 59	18 59	19 59

Fahrnummer	Samstag					Sonn- und Feiertag		
	6272 044	6272 046	6272 048	6272 050	6272 052	6272 058	6272 054	
Verkehrsbeschränkungen						NHS		
Anmerkungen								
Silberhütte		9 06			14 06		11 06	16 06
Diensthütte		9 09			14 09		11 09	16 09
Flossenbürg, Gedenkstätte	7 13	9 13	11 13	13 13	14 13	17 54	11 13	16 13
Flossenbürg, Abzw Gaisweiher	7 14	9 14	11 14	13 14	14 14	17 55	11 14	16 14
Flossenbürg, Gh Schloßberg	7 15	9 15	11 15	13 15	14 15	17 56	11 15	16 15
Flossenbürg, Forsthaus	7 16	9 16	11 16	13 16	14 16	17 57	11 16	16 16
Flossenbürg, Abzw Altenh.	7 17	9 17	11 17	13 17	14 17	17 58	11 17	16 17
Altenhammer, Sägeweiher	7 19	9 19	11 19	13 19	14 19	18 00	11 19	16 19
Altenhammer, Kapellenberg	7 20	9 20	11 20	13 20	14 20	18 01	11 20	16 20
Plankenhammer, Weiher	7 21	9 21	11 21	13 21	14 21	18 02	11 21	16 21
Plankenhammer	7 22	9 22	11 22	13 22	14 22	18 03	11 22	16 22
Hardthelm	7 23	9 23	11 23	13 23	14 23	18 04	11 23	16 23
Floß, Ziegelhütte								
Kalmreuth								
Konradsreuth								
Gösen								
Floß, Volksschule								
Floß, Tankstelle Krapf	7 24	9 24	11 24	13 24	14 24	18 05	11 24	16 24
Floß, Marktplatz	7 25	9 25	11 25	13 25	14 25	18 06	11 25	16 25
Floß, Abzw Bf	7 26	9 26	11 26	13 26	14 26	18 07	11 26	16 26
Würrreuth	7 27	9 27	11 27	13 27	14 27	18 08	11 27	16 27
Diepoldsreuth, Abzw	7 28	9 28	11 28	13 28	14 28	18 09	11 28	16 28
Störnstein, Bahnhof	7 29	9 29	11 29	13 29	14 29	18 10	11 29	16 29
Störnstein, Gemeindezentrum	7 30	9 30	11 30	13 30	14 30	18 11	11 30	16 30
Störnstein, Floßberstr.	7 31	9 31	11 31	13 31	14 31	18 12	11 31	16 31
Störnstein, Steinleite	7 32	9 32	11 32	13 32	14 32	18 13	11 32	16 32
Neustadt, Bergmühle	7 34	9 34	11 34	13 34	14 34	18 15	11 34	16 34
Neustadt, Polizeigebäude	7 36	9 36	11 36	13 36	14 36	18 17	11 36	16 36
Neustadt, Stadtplatz	7 37	9 37	11 37	13 37	14 37	18 18	11 37	16 37
Neustadt, Freyung	7 38	9 38	11 38	13 38	14 38	18 19	11 38	16 38
Neustadt, Bahnhof								
Neustadt, Schulzentrum								
Neustadt, Bahnhof								
Altenstadt, Waldnaabbrücke	7 39	9 39	11 39	13 39	14 39	18 20	11 39	16 39
Altenstadt, Abzw. Parkst. Str.	7 40	9 40	11 40	13 40	14 40	18 21	11 40	16 40
Altenstadt, Forsthaus	7 41	9 41	11 41	13 41	14 41	18 22	11 41	16 41
Altenstadt, Neue Kath. Kirche	7 42	9 42	11 42	13 42	14 42	18 23	11 42	16 42
Altenstadt, Bahnhof	7 42	9 42	11 42	13 42	14 42	18 23	11 42	16 42
Altenstadt, Großparkplatz								
Altenstadt, Kapuzinerstr.								
Altenstadt, Ernst-Kraus-Str.	7 43	9 43	11 43	13 43	14 43	18 24	11 43	16 43
Altenstadt, Max-Regier-Str.	7 45	9 45	11 45	13 45	14 45	18 26	11 45	16 45
Weiden, Industrie, Am Forst	7 47	9 47	11 47	13 47	14 47	18 28	11 47	16 47
Weiden, Gh Waldlust	7 49	9 49	11 49	13 49	14 49	18 30	11 49	16 49
Weiden, Abzw Lessingstr.	7 50	9 50	11 50	13 50	14 50	18 31	11 50	16 50
Weiden, Max-Regier-Schule	7 51	9 51	11 51	13 51	14 51	18 32	11 51	16 51
Weiden, Kranken/ Stadtfriedhof	7 52	9 52	11 52	13 52	14 52	18 33	11 52	16 52
Weiden, Justizgebäude	7 54	9 54	11 54	13 54	14 54	18 35	11 54	16 54
Weiden, Josefskirche	7 55	9 55	11 55	13 55	14 55	18 36	11 55	16 55
Weiden, Neues Rathaus	7 57	9 57	11 57	13 57	14 57	18 38	11 57	16 57
Weiden, Bf	○ 7 59	9 59	11 59	13 59	14 59	18 40	11 59	16 59

S nur an Schultagen  
F in den Ferien und an schulfreien Tagen

S120 Mo-Do an Schultagen  
NHS Nicht an Heiligabend und Silvester.

99 fährt Haltestellen in anderer Reihenfolge an

6275



Weiden – Nabburg – Schwarzenfeld – Schwandorf

→ 6275

Bus 6275

RBO | Regionalbus Ostbayern GmbH | Niederlassung Nord | Am Wörnizgraben 3 | 92637 Weiden | Tel: 0961/4816825 | www.ostbayernbus.de  
 An Wochenfeiertagen kein Verkehr. Fallen der 24.12. und 31.12. auf Werktage, Verkehr wie Samstag.

Fahrtnummer	Montag - Freitag								Samstag				
	6275 023	6275 003	6275 001	6275 005	6275 027	6275 007	6275 013	6275 015	6275 025	6275 021	6275 011	6275 017	6275 019
Verkehrsbeschränkungen	S		F					F	S				
Anmerkungen	160												
Weiden, Neues Rathaus									16 14				
Weiden, Bf		5 45	5 45		9 00	10 30	13 25	16 05	16 15		8 20		12 35
Weiden, Bauscher		5 46	5 46		9 01	10 31	13 26	16 06	16 16		8 21		12 36
Weiden, Untere Bauscherstr.		5 46	5 46		9 01	10 31	13 26	16 06	16 16		8 21		12 36
Weiden, Hagebaumarkt		5 47	5 47		9 02	10 32	13 27	16 07	16 17		8 22		12 37
Weiden, Polizeidirektion		5 47	5 47		9 02	10 32	13 27	16 07	16 17		8 22		12 37
Weiden, Jägerstraße		5 47	5 47		9 02	10 32	13 27	16 07	16 17		8 22		12 37
Weiden, Fichtenbühl		5 47	5 47		9 03	10 32	13 28	16 08	16 18		8 22		12 38
Ullersricht		5 48	5 48		9 04	10 33	13 29	16 09	16 19		8 23		12 39
Rothenstadt, Steinige Äcker		5 48	5 48		9 04	10 33	13 29	16 09	16 19		8 23		12 39
Rothenstadt, Schule		5 49	5 49		9 05	10 34	13 30	16 10	16 20		8 24		12 41
Rothenstadt, Sparkasse		5 50	5 50		9 07	10 35	13 32	16 11	16 21		8 25		12 42
Rothenstadt, Kriegerdenkmal		5 51	5 51		9 08	10 36	13 33	16 12	16 22		8 26		12 43
Haselhöhe		5 52	5 52		9 10	10 38	13 35	16 13	16 23		8 27		12 45
Unterenwildenu		5 54	5 54		9 12	10 40	13 37	16 15	16 25		8 29		12 47
Oberwildenu, Naabweg					9 14		13 39	16 17	16 27				12 49
Schwanhof b. Luhe-Wildenu					9 16		13 41	16 19	16 29				12 51
Neudorf bei Luhe					9 19		13 44	16 22	16 32				12 54
Luhe, Marktplatz		5 57	5 57		9 29	10 43	13 54	16 31	16 41		8 32		13 03
Diebrunn		6 00	6 00			10 47	13 58	16 36	16 46		8 35		13 06
Oberköblitz, Brückenstr.		6 02	6 02			10 49	14 00	16 37	16 47		8 37		13 08
Unterköblitz, Sportplatz		6 03	6 03			10 50	14 01	16 38	16 48		8 38		13 09
Wernberg, Bf		6 04	6 04			10 51	14 02	16 40	16 50		8 39		13 10
Wernberg, Nürnberger Str		6 06	6 06			10 53	14 04	16 42	16 52		8 41		13 12
Wernberg, Abzw Weiherer Weg		6 07	6 07			10 54	14 05	16 43	16 53		8 42		13 13
Pfreimd, Wernberger Str.		6 12	6 12			10 59	14 09	16 49	16 59		8 47		13 18
Pfreimd, Kriegerdenkmal		6 14	6 14			11 01	14 11	16 50	17 00		8 49		13 20
Pfreimd, Gall		6 15	6 15			11 02	14 12	16 51	17 01		8 50		13 21
Pfreimd, Abzw Ringstraße		6 16	6 16			11 03	14 13	16 52	17 02		8 51		13 22
Perschen		6 20	6 20			11 05	14 15	16 55	17 05		8 55		13 25
Nabburg, Gh Krone		6 22	6 22			11 07	14 17	16 58	17 08		8 57		13 27
Nabburg, Bf		6 23	6 23			11 08	14 18	16 59	17 09		8 58		13 28
Nabburg, Bf		6 23	6 23	7 43		11 10	14 20	17 00	17 10	8 16			
Nabburg, Abzw Krankenhaus		6 24	6 24	7 44		11 11	14 21	17 01	17 11	8 17			
Rottendorf, Abzw		6 26	6 26	7 46		11 12	14 22	17 03	17 13	8 19			



Stulln, Am Berg		6 29	6 29	7 48	11 14	14 24	17 07	17 17	8 21		
Stulln, Hauptstraße		6 31	6 31	7 49	11 15	14 25	17 08	17 18	8 21		
Grafenricht		6 33	6 33	7 51	11 18	14 28	17 10	17 20	8 24		
Schwarzenfeld, Buchtalweg		6 36	6 36	7 53	11 21	14 31	17 12	17 22	8 26		
Schwarzenfeld, Bahnbrücke		6 38	6 38	7 54	11 22	14 32	17 13	17 23	8 27		
Schwarzenfeld, Amberger Str. 57		6 40	6 40	7 55	11 23	14 33	17 14	17 24	8 28		
Schwarzenfeld, Einkaufszentrum	6 10	6 42	6 42	7 58	11 24	14 34	17 15	17 25	8 29		9 35
Traunricht	6 12	6 46	6 46	8 00	11 26	14 36	17 18	17 28	8 32		9 37
Asbach bei Schwarzenfeld	6 13	6 48	6 48	8 01	11 27	14 37	17 19	17 29	8 34		9 39
Lindenlohe, Abzw	6 14	6 51	6 51	8 03	11 30	14 40	17 21	17 31	8 36		9 41
Lindenlohe, Ort	}	6 53	}	8 05	11 32	14 42	}	17 33	}		9 42
Fronberg, Post	6 19	6 57	6 57	8 07	11 34	14 44	17 24	17 36	8 38		9 43
Fronberg, Fronberger Str.	6 20	6 59	6 59	8 09	11 35	14 45	17 25	17 37	8 40		9 45
Schwandorf, Naabuferstr.	6 21	7 02	7 02	8 10	11 37	14 47	17 26	17 38	8 42		9 47
Schwandorf, Bahnhof	6 24	7 05	7 05	8 12	11 40	14 50	17 28	17 40	8 45		9 50
Schwandorf, Sandstr.	○	7 10									

**S** nur an Schultagen

**F** in den Ferien und an schulfreien Tagen

**160** für Reisende mit Schülerzeitkarten Bus/Schiene in Verbindung Schwarzenfeld-Schwandorf gesperrt

# 6275 Schwandorf – Schwarzenfeld – Nabburg – Weiden

# ← 6275

**RBO** | Regionalbus Ostbayern GmbH | Niederlassung Nord | Am Wörnizgraben 3 | 92637 Weiden | Tel: 0961/4816825 | www.ostbayernbus.de  
An Wochenfeiertagen kein Verkehr. Fallen der 24.12. und 31.12. auf Werkstage, Verkehr wie Samstag.

Fahrtnummer	Montag - Freitag											Samstag			
	6275 012	6275 028	6275 008	6275 026	6275 030	6275 002	6275 006	6275 004	6275 016	6275 010	6275 018	6275 020	6275 014	6275 022	6275 024
Verkehrsbeschränkungen	S	S	S	F		F	S	F	S						
Anmerkungen	010		09	09											
Schwandorf, Sandstraße/Gymnasium								13 00		16 15					
Schwandorf, Bäckerei Scherl								13 02		16 17					
Schwandorf, Bahnhof	6 24					9 28	13 00	13 07	16 12	16 22	17 45		9 20	12 50	
Schwandorf, Finanzamt/Einkaufszentrum	6 25					9 29	13 01	13 08	16 13	16 23	17 46				
Schwandorf, Marktplatz	6 27					9 31	13 03	13 10	16 15	16 25	17 48		9 23	12 53	
Fronberg, Fronberger Str.	6 28					9 32	13 04	13 11	16 16	16 26	17 50		9 24	12 54	
Fronberg, Post	6 29					9 33	13 05	13 12	16 17	16 27	17 51		9 25	12 55	
Lindenlohe, Ort						9 35		13 16		16 29	17 53				
Lindenlohe, Abzw	6 33					9 39	13 13	13 18	16 22	16 33	17 57		9 29	12 59	
Asbach bei Schwarzenfeld	6 35					9 41	13 15	13 20	16 24	16 35	17 59		9 31	13 01	
Traunricht	6 37					9 43	13 17	13 22	16 26	16 37	18 00		9 33	13 03	
Pretzabruck, Milchbank	6 39														
Schwarzenfeld, Einkaufszentrum						9 45	13 19	13 24	16 28	16 39	18 02		9 35	13 05	
Schwarzenfeld, Amberger Str. 57						9 46	13 20	13 25	16 29	16 40	18 03			13 06	
Schwarzenfeld, Bahnbrücke						9 47	13 21	13 26	16 30	16 41	18 04			13 07	
Schwarzenfeld, Buchtalweg						9 48	13 22	13 27	16 31	16 42	18 05			13 08	
Grafenricht						9 51	13 25	13 30	16 36	16 47	18 08			13 11	
Stullin, Hauptstraße						9 52	13 26	13 31	16 37	16 48	18 09			13 12	
Stullin, Am Berg						9 53	13 27	13 32	16 38	16 49	18 10			13 13	
Rottendorf, Abzw						9 56	13 30	13 35	16 41	16 52	18 12			13 16	
Nabburg, Abzw Krankenhaus						9 58	13 32	13 37	16 43	16 54	18 14			13 18	
Nabburg, Bf	0					9 59	13 33	13 38	16 45	16 56	18 16			13 19	
Nabburg, Bf						10 00	13 34	13 39	16 46	16 57	18 17	9 00			13 30
Nabburg, Gh Krone						10 01	13 35	13 40	16 47	16 58	18 18	9 01			13 31
Perschen						10 02	13 36	13 41	16 50	17 01	18 20	9 02			13 32
Pfreimd, Abzw Ringstraße						10 08	13 42	13 47	16 53	17 04	18 23	9 08			13 38
Pfreimd, Gall						10 09	13 43	13 48	16 54	17 05	18 24	9 09			13 39
Pfreimd, Kniegerdenkmal						10 11	13 45	13 50	16 56	17 07	18 26	9 11			13 41
Pfreimd, Wemberger Str.						10 12	13 46	13 51	16 57	17 08	18 27	9 12			13 42
Wernberg, Abzw Weiherer Weg						10 19	13 53	13 58	17 02	17 13	18 32	9 19			13 49
Wernberg, Nürnberger Str			6 45	6 45		10 20	13 54	13 59	17 03	17 14	18 33	9 20			13 50
Wernberg, Bf			6 44	6 44		10 22	13 56	14 01	17 05	17 16	18 38	9 22			13 52
Wernberg, Weidener Straße			6 46	6 46											
Oberköblitz, Hauptstr.			6 47	6 47											
Unterköblitz, Sportplatz						10 23	13 57	14 02	17 06	17 17	18 39	9 23			13 53

Oberkoblitz, Brückenstr.					10 24	13 58	14 03	17 07	17 18	18 40	9 24		13 54
Diebrunn		6 48	6 48		10 25	13 59	14 04	17 08	17 19	18 42	9 25		13 55
Luhe, Marktplatz		6 55	6 55	9 30	10 31	14 05	14 10	17 13	17 24	18 46	9 31		14 01
Neudorf bei Luhe	6 50		7 03	9 37							9 39		
Schwanhof b. Luhe-Wildenau	6 53		7 06	9 40							9 42		
Oberwildenau, Naabweg	6 55		7 08	9 42							9 44		
Untenwildenau	6 57	6 58	7 10	9 43	10 33	14 07	14 12	17 16	17 27	18 49	9 46		14 03
Haselhöhe	6 58	7 00	7 11	9 44	10 34	14 08	14 13	17 18	17 29	18 51	9 47		14 04
Rothenstadt, Kriegerdenkmal	7 00	7 02	7 13	9 46	10 37	14 11	14 16	17 19	17 30	18 52	9 50		14 07
Rothenstadt, Sparkasse	7 01	7 03	7 14	9 47	10 38	14 12	14 17	17 20	17 31	18 52	9 51		14 08
Rothenstadt, Schule	7 02	7 04	7 15	9 48	10 39	14 13	14 18	17 21	17 32	18 53	9 52		14 09
Rothenstadt, Steingie Acker	7 02	7 04	7 15	9 49	10 39	14 13	14 18	17 21	17 32	18 53	9 52		14 09
Ullersricht	7 04	7 06	7 17	9 50	10 40	14 14	14 19	17 22	17 33	18 54	9 53		14 10
Weiden, Fichtenbühl	7 05	7 07	7 18	9 51	10 41	14 15	14 20	17 23	17 34	18 55	9 54		14 11
Weiden, Jägerstraße	7 06	7 08	7 19	9 52	10 42	14 16	14 21	17 24	17 35	18 55	9 55		14 12
Weiden, Polizeidirektion	7 07	7 09	7 20	9 53	10 42	14 16	14 21	17 24	17 35	18 56	9 55		14 12
Weiden, Hagebaumarkt	7 08	7 10	7 21	9 54	10 42	14 16	14 21	17 24	17 35	18 56	9 55		14 12
Weiden, Untere Bauscherstr.	7 09	7 11	7 22	9 55	10 43	14 17	14 22	17 25	17 36	18 56	9 56		14 13
Weiden, Bauscher	7 10	7 12	7 23	9 56	10 44	14 18	14 23	17 26	17 37	18 57	9 57		14 14
Weiden, Bf	7 12	7 14	7 25	9 58	10 45	14 19	14 24	17 27	17 38	18 57	9 58		14 15

- S nur an Schultagen  
F in den Ferien und an schulfreien Tagen  
018 verkehrt weiter bis Nabburg, Bf 7.25, Kastanienbaum 7.30 Uhr und Hauptschule 7.35 Uhr.  
99 fährt Haltestellen in anderer Reihenfolge an  
C Bus hält nur zum Aussteigen



Altenstadt, Mittelschule		7 08			7 31														
Altenstadt, Bahnhof		7 13																	
Altenstadt, Grundschule		7 17			7 36														
Neustadt, Bahnhof						7 41													
Neustadt, Freyung	6 01		7 17				8 49	12 40	12 40										10 05
Neustadt, Stadtplatz	6 02		7 18				8 50	12 41	12 41										10 06
Neustadt, Raiffeisenplatz	6 02		7 20				8 51	12 42											10 07
Neustadt, Schulzentrum		7 23			7 45	7 45			12 54										
Neustadt, Bahnhof									12 55										
Neustadt, Stadtplatz	6 03		7 21			7 49	8 52	12 43											10 08
Neustadt, Freyung	6 04		7 22		7 26	7 50	8 53	12 44											10 09
Altenstadt, Waldnaabbrücke	6 05	7 27	7 23				8 54	12 45	12 56										10 10
Altenstadt, Abzw. Parkst. Str.	6 06	7 28	7 24				8 55	12 46	12 57										10 11
Altenstadt, Forsthaus	6 07	7 30	7 25	7 22			8 56	12 47	12 58	14 55	16 18	17 14							10 12
Altenstadt, Egerländer Str.		7 32																	
Altenstadt, Ernst-Kraus-Str.		7 33																	
Altenstadt, Max-Reger-Str.		7 34																	
Weiden, Industrieg. Am Forst		7 36																	
Weiden, Gh Waldlust	6 10	7 38	7 28	7 25			8 59	12 50	13 01	14 58	16 21	17 17							10 15
Weiden, Abzw Lessingstr.	6 11	7 39	7 29	7 26			9 00	12 51	13 02	14 59	16 22	17 18							10 16
Weiden, Max-Reger-Schule	6 12	7 41	7 31	7 27			9 01	12 52		15 00	16 23	17 19							10 17
Weiden, Krankenh./Stadtfriedhof	6 13	7 42	7 32	7 28			9 02	12 53		15 01	16 24	17 20							10 18
Weiden, Justizgebäude	6 14	7 44	7 34	7 30			9 03	12 54		15 02	16 25	17 22							10 19
Weiden, Josefskirche	6 15	7 47	7 36	7 33			9 04	12 55		15 04	16 26	17 25							10 20
Weiden, Neues Rathaus	6 16	7 50	7 38	7 37			9 06	12 57		15 06	16 28	17 27							10 22
Weiden, Bf	○	6 18	7 40	7 39			9 07	12 59	13 10	15 08	16 30	17 29							10 24

S nur an Schultagen  
F in den Ferien und an schulfreien Tagen

025 Der Anschluss von Linie 6284 gilt nur Mo, Mi, Fr an Schultagen.

☞ fährt Haltestellen in anderer Reihenfolge an

6277



Weiden – Neustadt – Erbdorf – Kemnath

← 6277

**RBO** | Regionalbus Ostbayern GmbH | Niederlassung Nord | Am Wörnitzgraben 3 | 92637 Weiden | Tel: 0961/4816825 | www.ostbayernbus.de  
An Wochenfeiertagen kein Verkehr. Fallen der 24.12. und 31.12. auf Werktage, Verkehr wie Samstag.

	Montag - Freitag																	Samstag
Fahrtnummer	6277 102	6277 104	6277 028	6277 032	6277 004	6277 002	6277 030	6277 006	6277 020	6277 008	6277 012	6277 022	6277 018	6277 024	6277 014	6277 016	6277 026	6277 010
Verkehrsbeschränkungen	S		S88	S36	F	S	S	S	F	S	S	F	S120	F	S	S	F	
Anmerkungen	99		016 99	016 99		99		99		99	99	99						
Weiden, Bf	6:25	7:42			11:25	11:25			13:15	13:15	15:05	15:05		16:07	16:07	17:32	17:32	14:15
Weiden, Neues Rathaus	6:26	7:46			11:28	11:28			13:17	13:17	15:07	15:07		16:11	16:11	17:35	17:35	14:17
Weiden, Josefskirche	6:27	7:48			11:30	11:30			13:19	13:20	15:09	15:09		16:13	16:13	17:37	17:37	14:19
Weiden, Sebastianstr.	6:29	7:50			11:31	11:31			13:20	13:21	15:10	15:10		16:15	16:15	17:38	17:38	14:20
Weiden, Krankenh./Stadtfriedhof	6:30	7:52			11:32	11:32			13:21	13:22	15:12	15:12		16:16	16:16	17:39	17:39	14:21
Weiden, Max-Reger-Schule	6:31	7:53			11:33	11:33			13:22	13:23	15:13	15:13		16:17	16:17	17:40	17:40	14:22
Weiden, Abzw Lessingstr.	6:32	7:55			11:34	11:34			13:23	13:24	15:14	15:14		16:18	16:18	17:42	17:42	14:23
Weiden, Gh Waldlust	6:33	7:56			11:35	11:35			13:24	13:25	15:15	15:15		16:19	16:19	17:44	17:44	14:24
Altenstadt, Großparkplatz	6:35	7:58			11:37	11:37			13:26	13:27	15:18	15:18		16:21	16:21	17:46	17:46	14:26
Altenstadt, Pfarrplatz	6:36	7:59			11:38	11:38			13:27	13:28	15:19	15:19		16:22	16:22	17:47	17:47	14:27
Altenstadt, Waldnaabbrücke	6:37	8:01			11:39	11:39			13:28		15:20	15:20		16:23	16:23	17:48	17:48	14:28
Neustadt, Freyung	6:38	8:02			11:40	11:40		12:55	13:29		15:22	15:22		16:25	16:25	17:50	17:50	14:29
Neustadt, Stadtplatz	6:38	8:03			11:41	11:41		12:56	13:29		15:23	15:23		16:26	16:26	17:51	17:51	14:29
Neustadt, Raiffeisenplatz	6:39	8:04			11:43				13:30		15:25	15:25		16:27		17:52	17:52	14:30
Neustadt, Schulzentrum				11:25		11:46	12:55	13:05			15:29				16:32			
Neustadt, Bahnhof						11:48		13:06			15:30				16:33			
Neustadt, Stadtplatz	6:40	8:05			11:44				13:31		15:27			16:28		17:53	17:53	14:31
Neustadt, Freyung	6:41	8:06			11:45				13:32		15:29			16:29		17:54	17:54	14:32
Altenstadt, Waldnaabbrücke	6:42	8:07			11:47	11:49		13:09	13:33		15:31	15:31		16:30	16:35	17:55	17:55	14:33
Altenstadt, Abzw. Parkst. Str.	6:43	8:08			11:48	11:50		13:10	13:34		15:32	15:32		16:31	16:36	17:56	17:56	14:34
Altenstadt, Mittelschule			11:30	11:35			13:05											
Altenstadt, Grundschule			11:25	11:30			13:10											
Wendersreuth, B22	6:46	8:12	11:38	11:43	11:55	11:55	13:18	13:13	13:41	13:35	15:38	15:38		16:36	16:41	18:01	18:01	14:36
Obersdorf, B22	6:48	8:13	11:40	11:45	11:58	11:58	13:20	13:15	13:43	13:37	15:39	15:39		16:37	16:42	18:02	18:02	14:38
Döltsch, B22	6:50	8:14			12:00	12:00		13:17	13:45	13:39	15:41	15:41		16:38	16:43	18:03	18:03	14:40
Döltsch			11:42	11:47			13:22											
Kirchendenreuth			11:43	11:48			13:23											
Steinreuth			11:45	11:50			13:25											
Kirchendenreuth, B22	6:52	8:15			12:02	12:02		13:18	13:46	13:40	15:42	15:42		16:39	16:44	18:04	18:04	14:41
Steinreuth, B22	6:54	8:17			12:04	12:04		13:20	13:47	13:42	15:43	15:43		16:40	16:45	18:05	18:05	14:42

Oed b.Kirchendemnreuth			11 52	11 57			13 32												
Altenparkstein			11 55	12 00			13 35												
Gläsern			11 57	12 02			13 37												
Friedersreuth			12 00	12 05			13 40												
Lenkermühle, Abzw			12 08	12 13			13 49												
Menzhof, Abzw			12 10	12 15															
Klobenreuth			12 12	12 17															
Denkenreuth			12 15	12 20															
Frodersreuth	6 56	8 18			12 06	12 06	13 22	13 49	13 44	15 45	15 45	16 41	16 46	18 06	18 06	14 44			
Wildenreuth, Abzw	6 58	8 19			12 07	12 07	13 23	13 50	13 45	15 46	15 46	16 42	16 47	18 07	18 07	14 45			
Schafhof	6 59	8 20			12 08	12 08	13 26	13 51	13 46	15 48	15 48	16 43	16 48	18 08	18 08	14 46			
Steinbach	7 00	8 21			12 09	12 09	13 28	13 52	13 47	15 49	15 49	16 44	16 49	18 09	18 09	14 47			
Burggrub/Krummennaab Abzw	7 02	8 22			12 11	12 10	13 29	13 53	13 48	15 50	15 50	16 45	16 50	18 10	18 10	14 48			
Sassenhof	7 03	8 24			12 13	12 11	13 31	13 55	13 49	15 52	15 52	16 47	16 52	18 11	18 11	14 50			
Erbendorf, Nord Bf						12 17	13 36	13 56											
Erbendorf, Kriegerdenkmal	○	7 05	8 30		12 15	12 19	13 34	13 57	13 53	15 56	15 56	16 49	16 54	18 13	18 13	14 52			
Anschluss an Linie 6284	S	F				S	S												
Erbendorf, Kriegerdenkmal	ab	7 15	8 43			12 30	13 53												
Kemnath, Primianusplatz	ab	7 43	9 00			12 47	14 19												
Erbendorf, Kriegerdenkmal								13 57	13 53			16 20	16 54	18 13	18 13				
Erbendorf, Kemnather Str.			8 28			12 14		13 59	13 58	15 55	15 55	16 21	16 56	18 15	18 15				
Straßenschacht								14 00	13 59			16 22	16 57	18 16	18 16				
Guttenberg B22								14 04	14 03			16 25	17 00	18 20	18 20				
Waldeck, Oberer Markt								14 08	14 07			16 28	17 03	18 22	18 22				
Waldeck, Unterer Markt								14 09	14 08			16 29	17 04	18 23	18 23				
Schönreuth								14 10	14 09			16 30	17 05	18 25	18 25				
Kemnath, Primianusplatz	○							14 14	14 13			16 35	17 10	18 30	18 30				

S nur an Schultagen  
S88 nur Mo, Mi, Do an Schultagen  
S36 nur Di, Fr an Schultagen

F in den Ferien und an schulfreien Tagen  
S120 Mo-Do an Schultagen

Bus fährt nur nach vorheriger Anmeldung unter 0180 / 1726934. Anmeldung mindestens 1 Tag vorher von Montag bis Freitag 7 - 19 Uhr.

Bus hält nur zum Aussteigen  
fährt Haltestellen in anderer Reihenfolge an

6278



Weiden – Mantel – Grafenwöhr – Eschenbach

→ 6278

Bus 6278

RBO | Regionalbus Ostbayern GmbH | Niederlassung Nord | Am Wörnitzgraben 3 | 92637 Weiden | Tel: 0961/4816825 | www.ostbayernbus.de  
An Wochenfeiertagen kein Verkehr. Fallen der 24.12. und 31.12. auf Werktage, Verkehr wie Samstag.

	Montag - Freitag																				Samstag				
	Fahrnummer	6278 001	6278 005	6278 007	6278 003	6278 009	6278 011	6278 013	6278 015	6278 017	6278 019	6278 049	6278 021	6278 047	6278 023	6278 025	6278 027	6278 031	6278 033	6278 035	6278 037	6278 039	6278 041	6278 043	6278 045
Verkehrsbeschränkungen	S	F	S								S	S	S												
Anmerkungen																									
Weiden, Bf	5 45	6 35	6 35	6 35	7 45	7 55	9 35	10 10	11 35	12 10	12 18	13 15	13 20	13 35	14 10	15 35	16 10	17 35	18 10	19 35	7 10	11 10	13 10	16 10	
Weiden, Neues Rathaus		6 37	6 37	6 37	7 47	7 57	9 37	10 12	11 37	12 12	12 20	13 17	13 22	13 37	14 12	15 37	16 12	17 37	18 12	19 37	7 12	11 12	13 12	16 12	
Weiden, Weigelstraße		6 39	6 39	6 39	7 49	7 59	9 39	10 14	11 39	12 14	12 22	13 19	13 24	13 39	14 14	15 39	16 14	17 39	18 14	19 39	7 14	11 14	13 14	16 14	
Weiden, Ackerstr.	5 47	6 41	6 41	6 41	7 51	8 01	9 41	10 16	11 41	12 16	12 25	13 21	13 26	13 41	14 16	15 41	16 16	17 41	18 16	19 41	7 16	11 16	13 16	16 16	
Weiden, Stockerhutweg	5 47	6 41	6 41	6 41	7 51	8 02	9 41	10 16	11 41	12 16	12 25	13 21	13 26	13 41	14 16	15 41	16 16	17 41	18 16	19 41	7 16	11 16	13 16	16 16	
Weiden, Kaseme	5 48	6 42	6 42	6 42	7 52	8 03	9 42	10 17	11 42	12 17	12 26	13 22	13 27	13 42	14 17	15 42	16 17	17 42	18 17	19 42	7 17	11 17	13 17	16 17	
Weiden, Abzw Frauenricht	5 49	6 43	6 43	6 43	7 53	8 04	9 43	10 18	11 43	12 18	12 27	13 23	13 28	13 43	14 18	15 43	16 18	17 43	18 18	19 43	7 18	11 18	13 18	16 18	
Latsch, Abzw	5 50	6 44	6 44	6 44	7 54	8 05	9 44	10 19	11 44	12 19	12 28	13 24	13 29	13 44	14 19	15 44	16 19	17 44	18 19	19 44	7 19	11 19	13 19	16 19	
Halmesricht, Abzw	5 51	6 45	6 45	6 45	7 55	8 06	9 45	10 20	11 45	12 20	12 28	13 25	13 30	13 45	14 20	15 45	16 20	17 45	18 20	19 45	7 20	11 20	13 20	16 20	
Neunkirchen, Pfarrackerstr.	5 52	6 46	6 46	6 46	7 56	8 07	9 46	10 21	11 46	12 21		13 26	13 32	13 46	14 21	15 46	16 21	17 46	18 21	19 46	7 21	11 21	13 21	16 21	
Wiesendorf, Abzw													13 36												
Wiesendorf													13 38												
Rupprechtsreuth, Ort													13 41												
Trippach				6 50	8 00			10 25		12 25		13 30			14 25		16 25		18 25						
Trippach, Abzw	5 54	6 48	6 48			8 08	9 48		11 48		12 30			13 48		15 48		17 48		19 48	7 23	11 23	13 23	16 23	
Kellerhaus	5 56	6 50	6 50			8 09	9 50		11 50		12 32			13 50		15 50		17 50		19 50	7 25	11 25	13 25	16 25	
Rupprechtsreuth, Abzw	5 57	6 51	6 51			8 10	9 51		11 51		12 32			13 42	13 51	15 51		17 51		19 51	7 26	11 26	13 26	16 26	
Mantel, Abzw Schlossäckerring	5 58	6 52	6 52			8 11	9 52		11 52		12 33			13 43	13 52	15 52		17 52		19 52	7 27	11 27	13 27	16 27	
Mantel, Abzw Kreuzäckerstr.	5 59	6 53	6 53			8 11	9 53		11 53		12 34			13 44	13 53	15 53		17 53		19 53	7 28	11 28	13 28	16 28	
Mantel, Turnhallsiedlung				6 53	8 03			10 28		12 28		13 33			14 28		16 28		18 28						
Mantel, Elzenrichter Str				6 55	8 05			10 30		12 30		13 35			14 30		16 30		18 30						
Mantel, Post	6 00	6 54	6 54	6 56	8 06	8 12	9 54	10 31	11 54	12 31	12 35	13 36	13 45	13 54	14 31	15 54	16 31	17 54	18 31	19 54	7 29	11 29	13 29	16 29	
Weierhammer/Mantel, Abzw	6 02	6 56	6 56			8 13	9 56		11 56		12 36			13 56		15 56		17 56		19 56	7 31	11 31	13 31	16 31	
Dürmast, Kaltenbrunner Str	6 08	7 02	7 02			8 18	10 02		12 02		12 40			14 02		16 02		18 02		20 02	7 37	11 37	13 37	16 37	
Kaltenbrunn, Gh Post	6 12	7 06	7 06			8 22	10 06		12 06		12 44			14 06		16 06		18 06		20 06	7 41	11 41	13 41	16 41	
Kaltenbrunn, Alte Siedlung	6 13	7 07	7 07			8 23	10 07		12 07		12 45			14 07		16 07		18 07		20 07	7 42	11 42	13 42	16 42	
Hütten bei Kaltenbrunn	6 17	7 11	7 11			8 27	10 11		12 11		12 49			14 11		16 11		18 11		20 11	7 46	11 46	13 46	16 46	
Hütten, Hauptstr. 41	6 18	7 12	7 12			8 28	10 12		12 12		12 50			14 12		16 12		18 12		20 12	7 47	11 47	13 47	16 47	
Hammergmünd	6 21	7 15	7 15			8 30	10 15		12 15		12 52			14 15		16 15		18 15		20 15	7 50	11 50	13 50	16 50	
Dorfgmünd	6 22	7 16	7 16			8 31	10 16		12 16		12 53			14 16		16 16		18 16		20 16	7 51	11 51	13 51	16 51	
Grafenwöhr, Gründerzentrum	6 25	7 19	7 19			8 34	10 19		12 19		12 55			14 19		16 19		18 19		20 19	7 54	11 54	13 54	16 54	



Grafenwöhr, Geismannskeller	6 26	7 20	7 20		8 35	10 20	12 20	12 56		14 20	16 20	18 20	20 20	7 55	11 55	13 55	16 55
Grafenwöhr, Lager	6 28	7 22	7 22		8 37	10 22	12 22	12 58		14 22	16 22	18 22	20 22	7 57	11 57	13 57	16 57
Grafenwöhr, Böhm	6 29	7 23	7 23		8 38	10 23	12 23	12 59		14 23	16 23	18 23	20 23	7 58	11 58	13 58	16 58
Grafenwöhr, Post	6 30	}	}		8 39	10 24	12 24	}		14 24	}	18 24	20 24	7 59	11 59	13 59	16 59
Grafenwöhr, Michaelswerk		}	}		8 40	}	}	}		}	}	}	}	}	}	}	}
Grafenwöhr, Marienplatz	○ 6 31	7 25	7 25		8 41	10 25	12 25	}		14 25	16 25	18 25	20 25	8 00	12 00	14 00	17 00
Grafenwöhr, Marienplatz		7 25	7 25					}									
Grafenwöhr, Bf		7 27	7 27					13 00									
Gössenreuth		7 30	7 30					}									
Trag, Abzw		7 32	7 32					13 02									
Thomasreuth		7 33	7 33					}									
Eschenbach, Rohrer		7 36	7 36					13 07									
Eschenbach, Karlsplatz		7 37	7 37					13 08									
Eschenbach, Volksschule		7 38															
Eschenbach, Gymnasium	○	7 40															

S nur an Schultagen  
F in den Ferien und an schulfreien Tagen

**276** Reisende mit SchülerzeitkartenBus/Schiene in der Verbindung Weiden - Grafenwöhr Lager, Böhm, Post und Marienplatz sind ausgeschlossen.

6278



Eschenbach – Grafenwöhr – Mantel – Weiden

← 6278

Bus 6278

RBO | Regionalbus Ostbayern GmbH | Niederlassung Nord | Am Wörnitzgraben 3 | 92637 Weiden | Tel: 0961/4816825 | www.ostbayernbus.de  
 An Wochenfeiertagen kein Verkehr. Fallen der 24.12. und 31.12. auf Werktage, Verkehr wie Samstag.

Fahrnummer	Montag - Freitag																				Samstag					
	6278 002	6278 050	6278 006	6278 004	6278 008	6278 010	6278 012	6278 014	6278 016	6278 018	6278 020	6278 022	6278 024	6278 026	6278 028	6278 030	6278 032	6278 034	6278 036	6278 038	6278 040	6278 042	6278 044	6278 046	6278 048	
Verkehrsbeschränkungen		S	S	S									S	S	F											
Anmerkungen	99				<del>215</del>																					
Eschenbach, Volksschule														13 10												
Eschenbach, Gymnasium														13 12												
Eschenbach, Karlsplatz							7 53							13 15	13 15											
Eschenbach, Rohrer							7 54							13 16	13 16											
Thomasreuth														13 19	13 19											
Trag, Abzw							7 58							13 20	13 20											
Gössenreuth							8 00							13 22	13 22											
Grafenwöhr, Bf							8 03							13 25	13 25											
Grafenwöhr, Post	5 25																	14 58		16 28						
Grafenwöhr, Michaelswerk																			15 02	16 32						
Grafenwöhr, Marienplatz							8 05							13 27	13 27				15 04	16 34						
Grafenwöhr, Marienplatz	5 23				6 36		8 06	9 06		10 36		12 36		13 36	13 36			15 06	16 36		18 36	7 06	8 06	12 06	14 06	
Grafenwöhr, Böhm	5 26				6 37		8 07	9 07		10 37		12 37		13 37	13 37			15 07	16 37		18 37	7 07	8 07	12 07	14 07	
Grafenwöhr, Lager	5 27				6 38		8 08	9 08		10 38		12 38		13 38	13 38			15 08	16 38		18 38	7 08	8 08	12 08	14 08	
Grafenwöhr, Geismannskeller	5 29				6 40		8 10	9 10		10 40		12 40		13 40	13 40			15 10	16 40		18 40	7 10	8 10	12 10	14 10	
Grafenwöhr, Gründerzentrum	5 30				6 41		8 11	9 11		10 41		12 41		13 41	13 41			15 11	16 41		18 41	7 11	8 11	12 11	14 11	
Dorfgmünd	5 33				6 44		8 14	9 14		10 44		12 44		13 44	13 44			15 14	16 44		18 44	7 14	8 14	12 14	14 14	
Hammergmünd	5 34				6 45		8 15	9 15		10 45		12 45		13 45	13 45			15 15	16 45		18 45	7 15	8 15	12 15	14 15	
Hütten, Hauptstr. 41	5 35				6 46		8 16	9 16		10 46		12 46		13 46	13 46			15 16	16 46		18 46	7 16	8 16	12 16	14 16	
Hütten bei Kaltenbrunn	5 38				6 49		8 19	9 19		10 49		12 49		13 49	13 49			15 19	16 49		18 49	7 19	8 19	12 19	14 19	
Kaltenbrunn, Alte Siedlung	5 42				6 50	6 53	8 23	9 23		10 53		12 53		13 53	13 53			15 23	16 53		18 53	7 23	8 23	12 23	14 23	
Kaltenbrunn, Gh Post	5 43				6 53	6 54	8 24	9 24		10 54		12 54		13 54	13 54			15 24	16 54		18 54	7 24	8 24	12 24	14 24	
Dürmast, Kaltenbrunner Str	5 47				6 57	6 58	8 28	9 28		10 58		12 58		13 58	13 58			15 28	16 58		18 58	7 28	8 28	12 28	14 28	
Weihenhammer/Mantel, Abzw	5 53				7 03	7 04	8 34	9 34		11 04		13 04		14 04	14 04			15 34	17 04		19 04	7 34	8 34	12 34	14 34	
Weihenhammer, Hauptstr. 83	5 55																									
Trippach		6 50				8 00				10 25		12 25		13 30			14 25		16 25		18 25					
Mantel, Turnhallsiedlung		6 53				8 03				10 28		12 28		13 33			14 28		16 28		18 28					
Mantel, Etzenrichter Str.		6 55				8 05				10 30		12 30		13 35			14 30		16 30		18 30					
Mantel, Post	6 00	7 00	7 00	7 05	7 06	8 06	8 36	9 36	10 36	11 06	12 36	13 06	13 36	14 06	14 06	14 36	15 36	16 36	17 06	18 36	19 06	7 36	8 36	12 36	14 36	
Mantel, Abzw Kreuzäckerstr.	6 01	7 01	7 01	7 06	7 07	8 07	8 37	9 37	10 37	11 07	12 37	13 07	13 37	14 07	14 07	14 37	15 37	16 37	17 07	18 37	19 07	7 37	8 37	12 37	14 37	

Mantel, Abzw Schlossäckerring	6 02	7 02	7 02	7 07	7 08	8 08	8 38	9 38	10 38	11 08	12 38	13 08	13 38	14 08	14 08	14 38	15 38	16 38	17 08	18 38	19 08	7 38	8 38	12 38	14 38
Rupprechtsreuth, Abzw	6 03	7 03	7 03	7 08	7 09	8 09	8 39	9 39	10 39	11 09	12 39	13 09	13 39	14 09	14 09	14 39	15 39	16 39	17 09	18 39	19 09	7 39	8 39	12 39	14 39
Rupprechtsreuth, Ort			7 04																						
Wiesendorf			7 07																						
Wiesendorf, Abzw			7 09																						
Kellerhaus	6 04	7 04		7 09	7 10	8 10	8 40	9 40	10 40	11 10	12 40	13 10	13 40	14 10	14 10	14 40	15 40	16 40	17 10	18 40	19 10	7 40	8 40	12 40	14 40
Trippach, Abzw	6 06	7 06		7 11	7 12	8 12	8 42	9 42	10 42	11 12	12 42	13 12	13 42	14 12	14 12	14 42	15 42	16 42	17 12	18 42	19 12	7 42	8 42	12 42	14 42
Neunkirchen, Pfarrackerstr.	6 08		7 11		7 14	8 14	8 44	9 44	10 44	11 14	12 44	13 14	13 44	14 14	14 14	14 44	15 44	16 44	17 14	18 44	19 14	7 44	8 44	12 44	14 44
Halmesricht, Abzw	6 09	7 08	7 13	7 13	7 15	8 15	8 45	9 45	10 45	11 15	12 45	13 15	13 45	14 15	14 15	14 45	15 45	16 45	17 15	18 45	19 15	7 45	8 45	12 45	14 45
Latsch, Abzw	6 10	7 09	7 14	7 14	7 16	8 16	8 46	9 46	10 46	11 16	12 46	13 16	13 46	14 16	14 16	14 46	15 46	16 46	17 16	18 46	19 16	7 46	8 46	12 46	14 46
Weiden, Abzw Frauenricht	6 11	7 10	7 15	7 15	7 17	8 17	8 47	9 47	10 47	11 17	12 47	13 17	13 47	14 17	14 17	14 47	15 47	16 47	17 17	18 47	19 17	7 47	8 47	12 47	14 47
Weiden, Kaserne		7 11	7 16	7 16	7 18	8 18	8 48	9 48	10 48	11 18	12 48	13 18	13 48	14 18	14 18	14 48	15 48	16 48	17 18	18 48	19 18	7 48	8 48	12 48	14 48
Weiden, Stockerhutweg		7 12	7 17	7 17	7 19	8 19	8 49	9 49	10 49	11 19	12 49	13 19	13 49	14 19	14 19	14 49	15 49	16 49	17 19	18 49	19 19	7 49	8 49	12 49	14 49
Weiden, Ackerstr.		7 13	7 18	7 17	7 19	8 19	8 49	9 49	10 49	11 19	12 49	13 19	13 49	14 19	14 19	14 49	15 49	16 49	17 19	18 49	19 19	7 49	8 49	12 49	14 49
Weiden, Fa. Seltmann	6 16																								
Weiden, Fa. Witt	6 20																								
Weiden, Stadtparkasse	6 21																								
Weiden, Weigelstraße		7 14	7 19	7 19	7 21	8 21	8 51	9 51	10 51	11 21	12 51	13 21	13 51	14 21	14 21	14 51	15 51	16 51	17 21	18 51	19 21	7 51	8 51	12 51	14 51
Weiden, Neues Rathaus		7 16	7 21	7 21	7 23	8 23	8 53	9 53	10 53	11 23	12 53	13 23	13 53	14 23	14 23	14 53	15 53	16 53	17 23	18 53	19 23	7 53	8 53	12 53	14 53
<b>Weiden, Bf</b>	6 23	7 20	7 25		7 25	8 25	8 55	9 55	10 55	11 25	12 55	13 25	13 55	14 25	14 25	14 55	15 55	16 55	17 25	18 55	19 25	7 55	8 55	12 55	14 55

S nur an Schultagen  
F in den Ferien und an schulfreien Tagen

99 fährt Haltestellen in anderer Reihenfolge an

 Reisende mit SchülerzeitkartenBus/Schiene in der Verbindung Grafenwöhr - Weiden sind ausgeschlossen

6279



Weiden - Schwarzenbach - Grafenwöhr - Pressath

6279

RBO | Regionalbus Ostbayern GmbH | Niederlassung Nord | Am Wörnitzgraben 3 | 92637 Weiden | Tel: 0961/4816825 | www.ostbayernbus.de  
An Wochenfeiertagen kein Verkehr. Fallen der 24.12. und 31.12. auf Werktage, Verkehr wie Samstag.

	Montag - Freitag			Montag - Freitag	
Fahrtnummer	6279 005	6279 001	Fahrtnummer	6279 002	6279 004
Verkehrsbeschränkungen	S	S	Verkehrsbeschränkungen	S	S
Anmerkungen	<b>723</b>		Anmerkungen	99	
Weiden, Bf		7 55	Pressath, Schule		13 20
Weiden, Neues Rathaus		8 00	Pressath, Abzw Bf	8 51	13 21
Weiden, Weigelstraße		8 02	Pressath, Bachstr.	8 50	13 22
Weiden, Fa. Witt		8 04	Moos bei Grafenwöhr, Abzw	}	13 27
Weiden, Keplerstraße		8 05	Grafenwöhr, Ochsenhut	}	13 28
Weiden, Fa. Seltmann		8 06	Grafenwöhr, Wolfgangssiedlung	}	13 29
Weiden, Aichingerstraße		8 07	Grafenwöhr, Marienplatz	}	13 30
Weiden, Knorr Baumarkt		8 08	Schwarzenbach bei Pressath	8 57	
Weiden, Waldfriedhof		8 09	Weiden, Weißdornweg	9 07	
Weiden, Waldrastkirche		8 10	Weiden, Wacholderweg	9 08	
Weiden, Wacholderweg		8 11	Weiden, Waldrastkirche	9 08	
Weiden, Weißdornweg		8 12	Weiden, Waldfriedhof	9 09	
Schwarzenbach bei Pressath		8 22	Weiden, Knorr Baumarkt	9 10	
Pressath, Abzw Bf		8 27	Weiden, Aichingerstraße	9 12	
Pressath, Bachstr.		8 28	Weiden, Fa. Seltmann	9 13	
Moos bei Grafenwöhr, Abzw		8 31	Weiden, Keplerstraße	9 15	
Grafenwöhr, Ochsenhut		8 32	Weiden, Fa. Witt	9 16	
Grafenwöhr, Wolfgangssiedlung		8 33	Weiden, Stadtparkasse	9 17	
Gössenreuth	6 38	}	Weiden, Bf	9 18	
Grafenwöhr, Bf	6 42	}			
Grafenwöhr, Post	6 46	}			
Grafenwöhr, Marienplatz	6 49	8 35			
Grafenwöhr, Post	}	8 36			
Grafenwöhr, Michaelswerk	}	8 40			
Grafenwöhr, Wolfgangssiedlung	6 51	8 43			
Grafenwöhr, Ochsenhut	6 53	8 45			
Moos bei Grafenwöhr, Abzw	6 54	8 46			
Pressath, Bachstr.	6 59	8 50			

S nur an Schultagen

**723**

Fahrt verkehrt weiter als  
Fahrt-Nr. 6283 923 bis  
Kemnath, Realschule

99

fährt Haltestellen in anderer  
Reihenfolge an

# WOLF



## RADREISEN UND MEHR



**Omnibus Albert Wolf e.K.**

Waidhauser Str. 37

92693 Eslarn

09653/1600

[www.omnibus-wolf.de](http://www.omnibus-wolf.de)



6283



Eschenbach – Neustadt a. Kulm/Pressath – Kemnath

→ 6283

Bus 6283

**RBO** | Regionalbus Ostbayern GmbH | Niederlassung Nord | Am Wörnitzgraben 3 | 92637 Weiden | Tel: 0961/4816825 | www.ostbayernbus.de  
 An Wochenfeiertagen kein Verkehr. Fallen der 24.12. und 31.12. auf Werktage, Verkehr wie Samstag.

Fahrnummer	Montag - Freitag																	Samstag		
	6283 037	6283 005	6283 023	6283 007	6283 003	6283 039	6283 027	6283 035	6283 009	6283 033	6283 011	6283 015	6283 013	6283 025	6283 017	6283 019	6283 021	6283 029	6283 031	
Verkehrsbeschränkungen	S	S	S	S	F	S	S	S	S	F	S	S	S	S120	S4	S120	S120			
Anmerkungen		99	99								99	99		99				99		
Eschenbach, Volksschule							12 11	12 11	12 59		12 59	12 59	13 21	14 28			16 00	16 00		
Eschenbach, Gymnasium							12 15	12 15	13 05		13 05	13 05	13 24	14 35			16 05	16 05		
Eschenbach, Karlsplatz	6 20	6 30	6 30	6 35	6 40		12 16	12 16	13 06	13 07	13 07	13 07	13 26	14 37	15 45	16 07	16 07	16 07	8 49	13 45
Eschenbach, Rohrer	6 21	6 31	6 31	6 37	6 41		12 17	12 17	13 07	13 08	13 08	13 08	13 27	14 38	15 46	16 08	16 08	16 08	8 50	13 46
Eschenbach, Kreuzkirche	6 22			6 40	6 42		12 18		13 08	13 09			13 28	14 39	15 47	16 09			8 51	13 47
Haselbrunn b. Speinshart				6 42									13 30							
Zettlitz bei Eschenbach			6 36					12 20				13 12						16 13		
Seienthal			6 39					12 22				13 15						16 16		
Seienthal, Abzw			6 40					12 23			13 16	13 16						16 17		
Barbaraberg, Abzw			6 42					12 24			13 17	13 18						16 19		
Pressath, Abzw Bf		6 45																		8 37
Pressath, Bachstr.		6 41				6 59														8 39
Pressath, Schule		6 47																		
Pressath, Haus d. Heimat		6 50				7 00														
Weihersberg						7 03														
Zinthammer, Abzw		6 53																		
Feilershammer		6 54																		
Schmierhof, Abzw		6 55																		
Hub b. Trabit		6 56																		
Blankenmühle		6 58																		
Zainhammer, Abzw		6 59																		
Höfen bei Eschenbach	6 23				6 43		12 19			13 10	13 11			14 40	15 48	16 11			8 52	13 48
Tremmersdorf	6 24			6 45	6 45		12 20		13 12	13 11	13 13		13 32	14 42	15 49	16 12			8 53	13 49
Speinshart	6 26			6 48	6 48		12 22		13 14	13 13	13 14		13 33	14 44	15 51	16 15			8 55	13 51
Münchsreuth	6 28												13 36							
Moos bei Schlammersdorf	6 34																			
Ernstfeld, bei Schlammersdorf	6 36																			
Schlammersdorf	6 38																			
Menzias	6 41																			
Höflas b. Vorbach	6 46																			
Vorbach, Bahnhofstr., Unterführung	6 49																			
Vorbach, Ort	6 51																			
Oberbibrach	6 55																			
Dobertshof				6 51	6 50		12 26		13 16	13 15			13 41	14 47	15 53	16 18			8 57	13 53
Filchendorf, Abzw			6 46					12 25				13 20						16 20		
PreiBach			6 44					12 27				13 19						16 21		
Neustadt a.K., Raiffeisenb.			6 52	6 54	6 55		12 29		13 18	13 17		13 25	13 44	14 56	15 55	16 20			8 59	13 55
Neustadt a.K., Rathaus	7 01													14 50						
Filchendorf			6 48										13 22	14 54						
Mockersdorf, Abzw	7 02		6 53	6 55	6 56		12 31		13 19	13 19		13 26	13 45	15 56	16 21				9 01	13 57

Kemnath-Neustadt, Bf, Abzw	7 03			6 57		12 33		13 21		13 28	13 47		16 23						
Höflas b.Kemnath	7 04			6 58		12 34				13 29	13 48		16 24						
Burkhardtsreuth							12 28			13 20		14 58				16 22			
Blankenmühle, Abzw							12 29			13 22		14 59				16 24			
Trabitz, Bf		7 00					12 30			13 23		15 01				16 25			
Trabitz, Fa. Leistritz		7 01					12 31			13 24		15 02				16 26			
Zessau, Abzw Trabitz		7 02					12 33			13 26		15 04				16 28			
Grünbach bei Trabitz		7 05					12 34			13 27		15 05				16 29			
Troglau		7 07			7 07		12 36			13 29		15 06				16 31			
Unterbruck			7 08		7 09		12 37			13 31									
Kemnath-Neustadt, Bf			6 55		7 00				13 21				15 58			9 03	13 59		
Kaibitz			6 57		7 02				13 22				15 59			9 04	14 00		
Reuth bei Kastl			7 01																
Kastl			7 11		7 05		12 39		13 25	13 34		15 09	16 02		16 33	9 07	14 03		
Löschwitz, Bushaltestelle		7 13	7 14		7 08		12 41		13 28	13 37		15 12	16 05		16 36	9 09	14 06		
Kemnath, Siemens Pforte					7 11														
Kemnath, Milchwerk							12 37	12 43	13 31	13 40		13 51	15 15	16 07	16 27	16 39	9 12	14 08	
Kemnath, Primianusplatz				7 21	7 15		12 39	12 44	13 26	13 32	13 41	13 33	13 52	15 16	16 09	16 29	16 40	9 14	14 10
Kemnath, Realschule	○	7 10	7 18	7 18	7 03		7 20	12 41					15 18						

S nur an Schultagen  
F in den Ferien und an schulfreien Tagen

S120 Mo-Do an Schultagen  
S4 Freitag an Schultagen

99 fährt Haltestellen in anderer Reihenfolge an  
☛ Bus hält nur zum Aussteigen

6283



Kemnath – Neustadt a. Kulm/Pressath – Eschenbach

← 6283

Bus 6283

**RBO** | Regionalbus Ostbayern GmbH | Niederlassung Nord | Am Wörnizgraben 3 | 92637 Weiden | Tel: 0961/4816825 | www.ostbayernbus.de  
 An Wochenfeiertagen kein Verkehr. Fallen der 24.12. und 31.12. auf Werktage, Verkehr wie Samstag.

Fahrnummer	Montag - Freitag															Samstag			
	6283 006	6283 020	6283 036	6283 008	6283 030	6283 010	6283 004	6283 014	6283 012	6283 038	6283 018	6283 034	6283 024	6283 022	6283 040	6283 042	6283 026	6283 002	6283 032
Verkehrsbeschränkungen	S	S	F	S	S	S	S	S	S	S	S	S	S120	S120	S120	F+SFr	S120		
Anmerkungen	99							99	99		99			400	99				
Kemnath, Realschule	7 05	7 12		7 24	7 25		12 55	12 55	12 55	13 30	13 37	13 45	16 00	16 00					
Kemnath, Primianusplatz	7 07	7 14	7 15			7 25		12 44					16 01	16 01		16 10	16 50	9 14	14 11
Kemnath, Milchwerk	7 08	7 18	7 17								13 40		16 02			16 11	16 51	9 15	14 13
Löschwitz, Bushaltestelle	7 11		7 20			7 29					13 43		16 05			16 14	16 54	9 16	14 14
Reuth bei Kastl											13 46								
Kastl	7 15		7 24										16 08			16 17	16 57	9 19	14 18
Kaibitz			7 27			7 30										16 20	17 00	9 22	14 21
Kemnath-Neustadt, Bf			7 30			7 34										16 37	17 02	9 36	14 36
Troglau	7 18								13 05					16 11					
Grünbach bei Trabitz	7 20								13 06					16 12					
Zessau, Abzw Trabitz	7 21								13 08					16 14					
Trabitz, Fa. Leistritz	7 23								13 10					16 16					
Trabitz, Bf	7 24								13 11					16 17					
Preißach									13 13					16 21					
Burkhardtsreuth														16 22					
Zainhammer, Abzw									13 11										
Blankenmühle, Abzw	7 26								13 12										
Blankenmühle									13 16					16 23					
Burkhardtsreuth	7 28								13 15										
Preißach	7 30																		
Höflas b.Kemnath		7 21		7 30	7 31			13 00		13 35				16 03					
Kemnath-Neustadt, Bf, Abzw		7 22		7 31	7 32			13 01		13 36				16 05					
Mockersdorf, Abzw		7 24	7 32	7 33	7 34	7 36		13 03		13 37	13 59			16 07				9 38	14 38
Neustadt a.K., Raiffeisenb.		7 26	7 34	7 35	7 35	7 38		13 05			14 01			16 09		16 40	17 05	9 40	14 40
Filchendorf		7 30									14 03								
Filchendorf, Abzw	7 31										14 05								
Neustadt a.K., Rathaus										13 39									
Dobertshof			7 37	7 38	7 38			13 08						16 11		16 42	17 07	9 43	14 43
Oberbibrach											13 44								
Vorbach, Ort											13 48								
Vorbach, Poststraße											13 50								
Höflas b.Vorbach											13 53								
Menzias											13 57								
Schlammersdorf											14 00								
Ernstfeld, bei Schlammersdorf											14 02								
Moos bei Schlammersdorf											14 04								
Münchsreuth	7 37										14 09								
Speinshart	7 40		7 42	7 40	7 40			13 11		14 11	14 10			16 14	16 16	16 44	17 09	9 45	14 45
Tremmersdorf	7 42		7 44	7 42	7 42			13 13		14 13				16 16		16 46	17 11	9 46	14 46
Haselbrunn b. Speinshart								13 15							16 35				



Höfen bei Eschenbach	7 43		7 46		7 43					14 14			16 18		16 47	17 12	9 47	14 47
Hub b. Trabit									13 17				16 25					
Schmierhof, Abzw									13 18				16 26					
Feilershammer									13 19				16 27					
Weihersberg											13 58							
Zinithammer, Abzw									13 22				16 28					
Pressath, Kirche									13 25		14 00		16 30					
Pressath, Schule						13 12			13 27									
Pressath, Abzw Bf									13 29									
Pressath, Bachstr.									13 30		14 01		16 31					
Barbaraberg, Abzw	7 32	7 33									14 07							
Seienthal, Abzw	7 33	7 34																
Seienthal		7 36																
Zettlitz bei Eschenbach		7 40							13 42									
									13 40									
Eschenbach, Kreuzkirche	7 46		7 47	7 46	7 45	7 45		13 17		14 15	14 13		16 19		16 48	17 13	9 49	14 49
Eschenbach, Rohrer	7 48		7 49	7 48	7 46	7 47		13 18	13 50	14 16	14 15		16 20		16 50	17 15	9 50	14 50
Eschenbach, Karlsplatz	7 49		7 51	7 49	7 47	7 48		13 19	13 51	14 17	14 16	14 11	16 21		16 51	17 16	9 51	14 51
Eschenbach, Volksschule	7 50	7 47		7 50	7 48	7 49		13 20										
Eschenbach, Gymnasium	7 52	7 49		7 51	7 50	7 51												

S nur an Schultagen  
F in den Ferien und an schulfreien Tagen  
S120 Mo-Do an Schultagen

F+SFr in den Ferien und an schulfreien Tagen und am Freitag an Schule  
99 fährt Haltestellen in anderer Reihenfolge an  
400 Fahrt verkehrt bei Bedarf bis Grafenwöhr (siehe Linie 6269068).

Bus hält nur zum Aussteigen

6285



Weiden – Waldthurn – Lösselmühle

6285

**RBO** | Regionalbus Ostbayern GmbH | Niederlassung Nord | Am Wörnzgraben 3 | 92637 Weiden | Tel: 0961/4816825 | www.ostbayernbus.de  
An Wochenfeiertagen kein Verkehr. Fallen der 24.12. und 31.12. auf Werktage, Verkehr wie Samstag.

	Montag - Freitag							Samstag
Fahrnummer	6285 001	6285 117	6285 003	6285 005	6285 011	6285 007	6285 009	6285 015
Verkehrsbeschränkungen	S4	F	S	S	NFaDi	NFaDi		
Anmerkungen								
Weiden, Bf	6 05	12 10	13 02	13 03		16 15	18 00	13 05
Weiden, Neues Rathaus	6 06	12 11	13 03	13 06		16 18	18 03	13 06
Weiden, Josefskirche	6 07	12 15	13 07	13 09		16 21	18 05	13 10
Weiden, Finanzamt	6 08	12 17	13 09	13 12		16 23	18 06	13 12
Weiden, Kepler-Gymnasium	6 09	12 18	13 10	13 13		16 25	18 07	13 13
Weiden, Abzw Krumpes	6 10	12 19	13 11	13 14		16 26	18 08	13 14
Weiden, Fischerbergsiedlung	6 10	12 19	13 11	13 15		16 27	18 09	13 14
Tröglersricht, Abzw	6 11	12 20	13 12	13 16		16 28	18 10	13 15
Blockhütte, Abzw	6 12	12 21	13 13	13 17		16 29	18 11	13 16
Neustadt, Schulzentrum					13 15			
Theisseil, Abzw	6 13	12 23	13 15	13 18		16 30	18 12	13 18
Letzau, Abzw	6 14	12 26	13 18	13 20	13 25	16 32	18 14	13 21
Sparrenwirthshaus	6 14	12 27	13 19	13 21	13 26	16 33	18 15	13 22
Zeßmannsrieth, Abzw	6 15	12 30	13 22	13 23	13 28	16 35	18 17	13 25
Albersrieth	6 17	12 32	13 24	13 25	13 30	16 37	18 19	13 27
Maienfeld	6 18	12 33	13 25	13 26	13 31	16 38	18 20	13 28
Lennesrieth	6 19	12 34	13 26	13 28	13 32	16 40	18 21	13 29
Waldthurn, Kirche	6 21	12 35	13 27	13 34	13 34	16 42	18 23	13 30
Waldthurn, Berniether Str.				13 35			18 24	
Obertresenfeld					13 38			
Oberbernieth				13 38			18 27	
Oberbernieth, Abzw			13 31	13 39	13 44	16 46	18 28	13 34
Neuenhammer b. Georgenberg			13 33	13 40	13 46	16 49	18 31	13 36
Galsterlohe			13 35	13 42	13 48	16 51	18 33	13 38
Georgenberg, Abw. Flossenbürgerstr.			13 39	13 46	13 52	16 54	18 36	13 42
Krautwinklsäge			13 40	13 47	13 53	16 55	18 37	13 43
Neukirchen zu St. Christoph			13 41	13 48	13 54	16 56	18 38	13 44
Schwannhof b. Georgenberg			13 43	13 50	13 56	16 58	18 39	13 46
Lösselmühle	○		13 45	13 52	13 58	17 00	18 41	13 48

S4 Freitag an Schultagen

F in den Ferien und an schulfreien Tagen

S

nur an Schultagen

NFaDi nicht am Faschingsdienstag

	Montag - Freitag					Samstag	
Fahrnummer	6285 002	6285 004	6285 116	6285 008	6285 010	6285 012	
Verkehrsbeschränkungen			S4	NFaDi	NFaDi		
Anmerkungen							
Lösselmühle	5 25	6 40		14 00	17 02	6 45	
Schwannhof b. Georgenberg	5 26	6 41		14 01	17 03	6 46	
Neukirchen zu St. Christoph	5 26	6 42				6 47	
Krautwinklsäge	5 27	6 43				6 48	
Georgenberg, Abw. Flossenbürgerstr.	5 28	6 45		14 03	17 05	6 50	
Galsterlohe	5 31	6 48		14 06	17 08	6 53	
Neuenhammer b. Georgenberg	5 34	6 55		14 08	17 10	7 00	
Oberbernieth, Abzw	5 37	6 57		14 10	17 12	7 02	
Oberbernieth		7 00				7 05	
Waldthurn, Berniether Str.		7 03				7 08	
Waldthurn, Kirche	5 40	7 07	12 35	14 13	17 15	7 10	
Lennesrieth	5 41	7 09	12 37	14 15	17 17	7 12	
Maienfeld	5 42	7 10	12 38	14 16	17 18	7 13	
Albersrieth	5 43	7 12	12 40	14 17	17 19	7 15	
Zeßmannsrieth, Abzw	5 45	7 15	12 43	14 20	17 22	7 18	
Sparrenwirthshaus	5 46	7 16	12 44	14 21	17 23	7 19	
Letzau, Abzw	5 47	7 17	12 45	14 22	17 24	7 20	
Theisseil, Abzw	5 49	7 19	12 47	14 23	17 25	7 22	
Blockhütte, Abzw	5 50	7 21	12 49	14 24	17 26	7 24	
Tröglersricht, Abzw	5 51	7 22	12 50	14 25	17 27	7 25	
Weiden, Fischerbergsiedlung	5 52	7 23	12 51	14 26	17 28	7 26	
Weiden, Abzw Krumpes	5 53	7 23	12 51	14 27	17 29	7 26	
Weiden, Kepler-Gymnasium	5 54	7 24	12 52	14 28	17 30	7 27	
Weiden, Finanzamt	5 55	7 26	12 54	14 29	17 31	7 29	
Weiden, Josefskirche	5 56	7 28	12 56	14 31	17 33	7 31	
Weiden, Neues Rathaus	5 57	7 30	12 58	14 33	17 35	7 33	
Weiden, Bf	○	5 58	7 32	13 00	14 35	17 37	7 35



**92242 Hirschau**

**Tel. (09622) 44 55**

**92648 Vohenstrauß**

6291



Weiden - Vohenstrauß - Waidhaus/Moosbach - Eslarn - Radlerbus

→ 6291

Bus 6291

RBO | Regionalbus Ostbayern GmbH | Niederlassung Nord | Am Wörnzgraben 3 | 92637 Weiden | Tel: 0961/4816825 | www.ostbayernbus.de  
An Wochenfeiertagen kein Verkehr. Fallen der 24.12. und 31.12. auf Werktage, Verkehr wie Samstag.

	Montag - Freitag																				Samstag					Sonn- und Feiertag																
	Fahrnummer	6291 001	6291 005	6291 009	6291 007	6291 011	6291 013	6291 015	6291 019	6291 023	6291 021	6291 027	6291 025	6291 033	6291 031	6291 035	6291 037	6291 039	6291 041	6291 045	6291 047	6291 043	6291 049	6291 051	6291 053	6291 055	6291 057	6291 059	6291 061	6291 063	6291 065	6291 079	6291 067	6291 073	6291 069	6291 075	6291 071	6291 069				
Verkehrsbeschränkungen			S	F						S	S	S	S		S					S																						
Anmerkungen					007										007						S					007																
Weiden, Bf	6:20	7:00	7:03	8:05	9:05	10:05	11:05	12:10							13:05	13:05	13:08	13:10	14:10	15:10	16:10				16:10	17:10	17:45	18:10				19:38	6:50		9:00	9:00	13:20	15:20	18:00	9:00	16:10	18:00
Weiden, Max-Reger-Halle	6:21	7:02	7:05	8:07	9:07	10:07	11:07	12:12							13:07	13:07	13:10	13:12	14:12	15:12	16:12				16:12	17:12	17:47	18:12			19:40	6:51	9:02	9:02	13:22	15:22	18:02	9:02	16:12	18:02		
Weiden, Josefskirche	6:23	7:04	7:07	8:09	9:09	10:09	11:09	12:14							13:09	13:10	13:13	13:14	14:14	15:14	16:14				16:15	17:14	17:50	18:14			19:42	6:52	9:04	9:04	13:25	15:24	18:04	9:04	16:14	18:04		
Weiden, Finanzamt	6:24	7:06	7:09	8:11	9:11	10:11	11:11	12:16							13:11	13:11	13:14	13:16	14:16	15:16	16:16				16:16	17:16	17:51	18:16			19:44	6:53	9:06	9:06	13:26	15:26		9:06	16:16			
Weiden, Kepler-Gymnasium	6:25	7:07	7:10	8:12	9:12	10:12	11:12	12:17							13:12	13:12	13:16	13:17	14:17	15:17	16:17				16:17	17:17	17:52	18:17			19:45	6:54	9:07	9:07	13:27	15:27		9:07	16:17			
Weiden, Waterloostr.	6:26							12:18							13:13	13:13									16:18		17:53				6:55			13:28								
Weiden, Abzw Krumpes	5:30		7:08	7:11	8:13	9:13	10:13	11:13	12:18						13:13	13:13	13:18	13:18	14:18	15:18	16:18				17:18		18:18			19:46			9:08	9:08		15:28		9:08	16:18			
Weiden, Fischerbergiedlung	5:31		7:09	7:12	8:14	9:14	10:14	11:14	12:19						13:14	13:14	13:19	13:19	14:19	15:19	16:19				17:19		18:19			19:47			9:09	9:09		15:29		9:09	16:19			
Mitterhöll	6:32							12:25							13:20										16:25		18:00				7:01			13:35								
Mughof	6:35							12:28							13:23										16:28		18:03			7:04			13:38									
Oedenthal	6:37							12:30							13:25										16:30		18:05			7:06			13:40									
Trauschendorf	6:39							12:32							13:27										16:32		18:07			7:08			13:43									
Roggenstein	6:41							12:34							13:29										16:34		18:09			7:09			13:44									
Lämersdorf, Bushäuschen	6:43							12:36							13:31										16:36		18:11			7:11			13:46									
Binnermühle	6:44							12:37							13:32										16:37		18:12															
Oberschleif	6:44							12:37							13:32										16:37		18:12															
Hammer bei Kaimling	6:45							12:38							13:33										16:38		18:13															
Kaimling	6:46							12:39							13:34										16:39		18:14															
Hammer bei Kaimling	6:48							12:41							13:36										16:41		18:16															
Oberschleif	6:49							12:42							13:37										16:42		18:17															
Lämersdorf, Abzw Kaimling	6:50							12:43							13:38										16:43		18:18			7:12			13:47									
Trasgschleif	6:51							12:44							13:39										16:44		18:19			7:13			13:48									
Neustadt, Bahnhof																																										
Tröglericht, Abzw	5:32		7:10	7:13	8:15	9:15	10:15	11:15	12:20						13:15		13:21	13:20	14:20	15:20	16:20				17:20		18:20			19:48			9:10	9:10		15:30		9:10	16:20			
Blockhütte, Abzw	5:33		7:11	7:14	8:16	9:16	10:16	11:16	12:21						13:16		13:22	13:21	14:21	15:21	16:21				17:21		18:21			19:49			9:11	9:11		15:31		9:11	16:21			
Theissell, Abzw	5:34		7:12	7:15	8:17	9:17	10:17	11:17	12:22						13:17		13:23	13:22	14:22	15:22	16:22				17:22		18:22			19:50			9:12	9:12		15:32		9:12	16:22			
Letzau, Waldcafe	5:35		7:12	7:15	8:17	9:17	10:17	11:17	12:22						13:17		13:24	13:22	14:22	15:22	16:22				17:22		18:22			19:50			9:12	9:12		15:32	18:26	9:12	16:22	18:26		
Letzau, Abzw	5:36		7:13	7:16	8:18	9:18	10:18	11:18	12:23						13:18		13:25	13:23	14:23	15:23	16:23				17:23		18:23			19:51			9:13	9:13		15:33	18:27	9:13	16:23	18:27		
Sparnerwirthshaus	5:37		7:15	7:18	8:20	9:20	10:20	11:20	12:25						13:20		13:26	13:25	14:25	15:25	16:25				17:25		18:25			19:53			9:15	9:15		15:35	18:29	9:15	16:25	18:29		
Zelbmannshth, Abzw	5:38		7:17	7:20	8:22	9:22	10:22	11:22	12:27						13:22		13:27	13:27	14:27	15:27	16:27				17:27		18:27			19:55			9:17	9:17		15:37	18:31	9:17	16:27	18:31		
Erpelshof, Abzw	5:39		7:18	7:21	8:23	9:23	10:23	11:23	12:28						13:23		13:28	13:28	14:28	15:28	16:28				17:28		18:28			19:56			9:18	9:18		15:38	18:32	9:18	16:28	18:32		
Waldau, Ort		6:53	7:21	7:24					12:46																16:46		18:21			7:15			13:50									
Waldau, Weiher	5:40				8:24	9:24	10:24	11:24	12:29						13:24		13:30	13:29	14:29	15:29	16:29				17:29		18:29			19:57			9:19	9:19		15:39	18:33	9:19	16:29	18:33		
Altenstadt b. Vohenstr., Alte Schule	5:41	6:55	7:23	7:26	8:26	9:26	10:26	11:26	12:31	12:46					13:26	13:43	13:32	13:31	14:31	15:31	16:31				16:48	17:31	18:23	18:31		19:59	7:17		9:21	9:21	13:52	15:41	18:35	9:21	16:31	18:35		
Vohenstrauß, Fa. Seltmann	5:42	6:56	7:25	7:28	8:28	9:28	10:28	11:28	12:33	12:49					13:28	13:44	13:33	13:33	14:33	15:33	16:33				16:49	17:33	18:24	18:33		20:01	7:18		9:23	9:23	13:53	15:43	18:37	9:23	16:33	18:37		
Vohenstrauß, Bahnhof Abzw	5:43	6:57	7:26	7:29	8:29	9:29	10:29	11:29	12:34	12:50					13:29	13:45	13:34	13:34	14:34	15:34	16:34																					

Vohenstrauß, Krankenkasse	5:46	6:59			8:31		10:31		12:36	12:52	13:08		13:36	13:47	13:40		14:36		16:36		16:52		18:27	18:36			7:21	7:23		9:26	9:26	13:56		18:40	9:26	18:40	
Oberind, Abzw Kalvarienberg															13:43																						
Unterind b.Voh.															13:45																						
Oberind															13:46																						
Straßenhäuser, Ortsmitte															13:50																						
Vohenstrauß, Abzw. Brauhausweiher Weg		7:32	7:31		9:31		11:31				13:06				13:36		15:36		16:38		17:36			18:43	20:04			7:23				15:46		16:36			
Galgenberg		7:34	7:33		9:33		11:33			13:08					13:38		15:38		16:40		17:38			18:45	20:06			7:25				15:48		16:38			
Weißenstein b. Vohenst.		7:35	7:34		9:34		11:34			13:09					13:39		15:39		16:41		17:39			18:46	20:07			7:26				15:49		16:39			
Pleystein, Pflegeheim		7:38	7:37		9:37		11:37			13:12					13:42		15:42		16:44		17:42			18:49	20:10			7:29				15:52		16:42			
Pleystein, Marktplatz		7:40	7:39		9:39		11:39			13:14					13:44		15:44		16:46		17:44			18:51	20:12			7:31				15:54		16:44			
Pleystein, Drabsch		7:43	7:42		9:42		11:42			13:17					13:47		15:47		16:49		17:47			18:54	20:15			7:34				15:57		16:47			
Lohma, Siedlung		7:44	7:43		9:43		11:43			13:18					13:48		15:48		16:50		17:48			18:55	20:16			7:35				15:58		16:48			
Lohma, Gh Hanauer		7:45	7:44		9:44		11:44			13:19					13:49		15:49		16:51		17:49			18:56	20:17			7:36				15:59		16:49			
Zengerhof, Abzw		7:47	7:46		9:46		11:46			13:21					13:51		15:51		16:53		17:51			18:58	20:19			7:38				16:01		16:51			
Waidhaus, Dreif.-Kirche		7:50	7:49		9:49		11:49			13:24					13:54		15:54		16:56		17:54			19:01	20:22			7:41				16:04		16:54			
Waidhaus, Bf		7:54	7:53		9:53		11:53			13:28					13:58		15:58		17:00		17:58			19:05	20:26			7:45				16:08		16:58			
Waidhaus, Dreif.-Kirche		7:55	7:54		9:54		11:54			13:29					13:59		15:59		17:01		17:59			19:06	20:27			7:46				16:09		16:59			
Ziegelei bei Waidhaus		7:56	7:55		9:55		11:55			13:30					14:00		16:00		17:02		18:00			19:07	20:28			7:47				16:10		17:00			
Pfrentsch		7:57	7:58		9:58		11:58			13:33					14:03		16:03		17:05		18:03			19:10	20:31			7:50				16:13		17:03			
Eslam, Gh Ritterklause		8:00	8:01		10:01		12:01			13:36					14:06		16:06		17:08		18:06			19:13	20:34			7:53				16:16		17:06			
Brauhausweiher				8:35		10:35		12:40		13:12					14:40		16:40				18:40						7:26		9:30	9:30	14:00		18:44	9:30	18:44		
Sperlweiher				8:39		10:39		12:44		13:16					14:44		16:44				18:44						7:29		9:34	9:34	14:04		18:48	9:34	18:48		
Gröbenstadt				8:40		10:40		12:45		13:17					14:45		16:45				18:45						7:30		9:35	9:35	14:05		18:49	9:35	18:49		
Moosbach, Marktplatz				8:42		10:42		12:47		13:19					14:47		16:47				18:47						7:32		9:37	9:37	14:07		18:51	9:37	18:51		
Moosbach, Raiffeisenlagerhaus										13:21																											
Grub bei Moosbach																																					
Gebhardsreuth																																					
Odhof bei Moosbach																																					
Heumaden, Haus-Nr. 35																																					
Heumaden																																					
Heumaden, Haus-Nr. 3																																					
Odbraunsriedl				8:48		10:48		12:53		13:27					14:53		16:53				18:53						7:36		9:43	9:43	14:13		18:57	9:43	18:57		
Putzriedl				8:50		10:50		12:55		13:29					14:55		16:55				18:55						7:38		9:45	9:45	14:15		18:59	9:45	18:59		
Eslam, Bf	○	8:02	8:03	8:53	10:03	10:53	12:03	12:58		13:32	13:38	14:07			14:08	14:58	16:08	16:58	17:10		18:08		18:58	19:15	20:36		7:40	7:55	9:50	9:50	14:18	16:18	18:19	19:04	9:50	17:08	19:04

S nur an Schultagen  
in den Ferien und an schulfreien Tagen

64 Fahhradbus, Fahrt verkehrt nur vom 1. Mai bis 31. Oktober  
Fahrt verkehrt nicht vom 01.05. - 31.10.

Fahrt führt in den bayerischen Pfingst- und Sommerferien  
einen Fahrradanhänger mit

Bus hält nur zum Aussteigen





6293



Neustadt/Floß – Vohenstrauß

→ 6293

**RBO** | Regionalbus Ostbayern GmbH | Niederlassung Nord | Am Wörnzgraben 3 | 92637 Weiden | Tel: 0961/4816825 | www.ostbayernbus.de  
An Wochenfeiertagen kein Verkehr. Fallen der 24.12. und 31.12. auf Werktage, Verkehr wie Samstag.

Fahrnummer	Montag - Freitag							Samstag	
	6293 001	6293 017	6293 003	6293 005	6293 007	6293 009	6293 015	6293 011	6293 013
<b>Verkehrsbeschränkungen</b>		S	S	S	S		S120	NHS	NHS
<b>Anmerkungen</b>							676 ☒		
<i>Weiden Bahnhof ab</i>	6 00			13 05		16 05			13 05
<i>Neustadt Stadtplatz ab</i>	6 22			13 27		16 27			13 27
<i>Flossenbürg Gedenkstätte ab</i>				13 13		16 13		7 13	13 13
Floß, Marktplatz	7 00			13 45		16 47		7 27	13 41
Floß, Tankstelle Krapf	7 01			13 46		16 48		7 28	13 42
Floß, Puppberg	7 02			13 47		16 49		7 29	13 43
Hardt	7 03			13 48		16 50		7 30	13 44
Schönbrunn bei Floß	7 04			13 49		16 51		7 31	13 45
Würzelbrunn	7 06			13 51		16 53		7 33	13 47
Spielberg bei Floß	7 08			13 53		16 55		7 35	13 49
Sandbachhöf	7 10			13 55		16 57		7 37	13 51
Höfen bei Floß	7 11			13 56		16 58		7 38	13 52
Grafenreuth	7 12			13 57		16 59		7 39	13 53
Frankenrieth	7 14			13 59		17 01		7 41	13 55
Waldthurn, Bf	7 15			14 00		17 02		7 42	13 56
Waldthurn, Kirche	7 19			⋮		⋮		⋮	⋮
Lennesrieth	7 21			⋮		⋮		⋮	⋮
Lennesrieth	⋮			14 03		17 05		7 45	13 59
Waldthurn, Kirche	⋮	7 22		14 04		17 06		7 46	14 00
Maienfeld	7 23			14 06		17 08		7 48	14 02
Albersrieth	7 24			14 07		17 09		7 49	14 03
Neustadt, Stadtplatz	⋮			⋮	16 04	⋮		⋮	⋮
Neustadt, Freyung	⋮			⋮	16 05	⋮		⋮	⋮
Neustadt, Bahnhof	⋮			⋮	16 06	⋮		⋮	⋮
Neustadt, Schulzentrum	⋮		13 17	⋮	16 09	⋮	17 05	⋮	⋮
Neustadt, Kreiskrankenhaus	⋮		13 19	⋮	16 11	⋮	17 07	⋮	⋮
Roschau, Abzw	⋮		13 21	⋮	16 13	⋮	17 09	⋮	⋮
Wilchenreuth/Edeldorf, Abzw	⋮		13 23	⋮	16 15	⋮	17 10	⋮	⋮
Theisseil	⋮		13 25	⋮	16 17	⋮	17 12	⋮	⋮
Theisseil, Abzw	⋮		⋮	⋮	⋮	⋮	17 13	⋮	⋮
Letzau, Abzw	⋮		13 27	⋮	16 19	⋮	⋮	⋮	⋮
Sparrerwirthsaus	⋮		13 28	⋮	16 20	⋮	⋮	⋮	⋮
Zeßmannsrieth, Abzw	⋮		13 30	⋮	16 22	⋮	⋮	⋮	⋮



Erpetshof, Abzw	7 26		13 31	14 09	16 23	17 11		7 51	14 05
Waldau, Weiher	7 27		13 33	14 11	16 25	17 12		7 52	14 07
Obertresenfeld		7 25							
Untertresenfeld		7 27							
Altenstadt, Alte Schule	7 29	7 33	13 35	14 13	16 27	17 14		7 54	14 09
Vohenstrauß, Fa. Seltmann	7 30	7 34	13 36	14 14	16 28	17 15		7 55	14 10
Vohenstrauß, Bahnhof Abzw	7 31	7 35	13 37	14 15	16 29	17 16		7 56	14 11
Vohenstrauß, Marktplatz	7 32	7 36	13 38	14 16	16 30	17 17		7 57	14 12
Vohenstrauß, Förderschule	7 33	7 37							
Vohenstrauß, Realschule	7 34	7 38							
Vohenstrauß, Hauptschule ○	7 35	7 40							
Moosbach Marktplatz an			13 47		16 47				
Pleystein Marktplatz an			13 44		16 46				
Waidhaus Bahnhof an			13 58		17 00				
Eslarn Bahnhof an			14 07		16 58				

S nur an Schultagen  
S120 Mo-Do an Schultagen  
NHS Nicht an Heiligabend und  
Silvester.

376

Anschluss ab Theisseil, Abzw  
Richtung Vohenstrauß-Eslarn

☒

Anrufbus. Voranmeldung  
mindestens 1 Tag vor Abfahrt  
unter Tel. 0180 / 172 6934 (0,  
039 EUR/Min., Mobilfunk  
abweichend.)

6293



Vohenstrauß - Neustadt/Floß

← 6293

**RBO** | Regionalbus Ostbayern GmbH | Niederlassung Nord | Am Wörnitzgraben 3 | 92637 Weiden | Tel: 0961/4816825 | www.ostbayernbus.de  
An Wochenfeiertagen kein Verkehr. Fallen der 24.12. und 31.12. auf Werktage, Verkehr wie Samstag.

	Montag - Freitag						Samstag		
Fahrtnummer	6293 002	6293 004	6293 006	6294 004	6294 006	6294 002	6293 008	6293 010	6293 012
Verkehrsbeschränkungen	S	S	S	S	S	NAug		NHS	NHS
Anmerkungen				99	99		99		
<i>Eslarn Bahnhof</i> ab		6 35	6 47						
<i>Waidhaus Bahnhof</i> ab		6 46	6 51						
<i>Pleystein Marktplatz</i> ab		7 00	7 04						
<i>Moosbach Marktplatz</i> ab			7 00						
Vohenstrauß, Förderschule				12 20		13 18	16 00		
Vohenstrauß, Realschule				12 21	12 50	13 19	16 02		
Vohenstrauß, Hauptschule				12 22	12 51	13 20	16 03		
Vohenstrauß, Marktplatz		7 10	7 21	12 23	12 52	13 21	16 05	6 53	13 05
Vohenstrauß, Bahnhof Abzw		7 11	7 22	12 24	12 53	13 22	16 06	6 54	13 06
Vohenstrauß, Fa. Seltmann		7 12	7 23	12 25	12 54	13 23	16 07	6 55	13 07
Altenstadt, Gh Vitzthum				12 27			16 08		
Untertresenfeld				12 31			16 12		
Obertresenfeld				12 30	13 07		16 11		
Altenstadt, Alte Schule		7 13	7 25		12 55	13 24		6 56	13 08
Waldau, Ort			7 28	12 35					
Waldau, Weiher		7 15			12 57	13 26		6 58	13 10
Erpeshof, Abzw		7 17	7 30		12 58	13 27	16 16	6 59	13 11
Albersrieth							16 18	7 01	13 13
Maienfeld							16 19	7 02	13 14
Lennesrieth							16 20	7 03	13 15
Waldthurn, Kirche	6 37						16 22	7 05	13 17
Zeßmannsrieth, Abzw		7 18	7 32						
Sparrerwirthshaus		7 20	7 34						
Letzau, Abzw		7 22	7 36						
Theisseil, Abzw		7 24	7 38						
Theisseil		7 25	7 39						
Wilchenreuth/Edeldorf, Abzw		7 27	7 41						
Roschau, Abzw		7 29	7 42						
Neustadt, Kreiskrankenhaus		7 31	7 44						
Neustadt, Schulzentrum		7 34	7 46						
Neustadt, Bahnhof		7 36	7 48						
Neustadt, Freyung		7 38	7 50						

Neustadt, Stadtplatz		7 39	7 52					
Albersrieth				13 00	13 29			
Maienfeld				13 01	13 30			
Lennesrieth				13 02	13 31			
Waldthurn, Kirche				13 04	13 33			
Waldthurn, Bf	6 40				13 36	16 25	7 08	13 20
Frankenrieth	6 41				13 37	16 26	7 09	13 21
Grafenreuth	6 43				13 39	16 28	7 11	13 23
Höfen bei Floß	6 44				13 40	16 29	7 12	13 24
Sandbachhöf	6 45				13 41	16 30	7 13	13 25
Spielberg bei Floß	6 47				13 43	16 32	7 15	13 27
Würzelbrunn	6 49				13 45	16 34	7 17	13 29
Schönbrunn bei Floß	6 51				13 47	16 36	7 19	13 31
Hardt	6 52				13 48	16 37	7 20	13 32
Floß, Puppberg	6 53				13 49	16 38	7 21	13 33
Floß, Tankstelle Krapf	6 54				13 50	16 39	7 22	13 34
Floß, Marktplatz	6 55				13 51	16 40	7 23	13 35
<i>Flossenbürg Gedenkstätte</i>	<i>an</i>				14 07	16 51		13 51
<i>Neustadt Stadtplatz</i>	<i>an</i>	7 12					7 37	
<i>Weiden Bahnhof</i>	<i>an</i>	7 40					7 59	

**S** nur an Schultagen  
**NAug** nicht im August

**NHS** Nicht an Heiligabend und  
 Silvester.

**99** fährt Haltestellen in anderer  
 Reihenfolge an

**6294**

Flossenbürg – Floß – Vohenstrauß

**→ 6294**

**RBO** | Regionalbus Ostbayern GmbH | Niederlassung Nord | Am Wörnizgraben 3 | 92637 Weiden | Tel: 0961/4816825 | www.ostbayernbus.de  
An Wochenfeiertagen kein Verkehr. Fallen der 24.12. und 31.12. auf Werktage, Verkehr wie Samstag.

	Montag - Freitag		
Fahrtnummer	6272 008	6293 001	6293 017
Verkehrsbeschränkungen			S
Anmerkungen			
Flossenbürg, Gedenkstätte	6 46		
Flossenbürg, Abzw Gaisweiher	6 47		
Flossenbürg, Gh Schloßberg	6 48		
Flossenbürg, Forsthaus	6 49		
Flossenbürg, Abzw Altenh.	6 50		
Altenhammer, Sägeweiher	6 52		
Altenhammer, Kapellenberg	6 53		
Plankenhammer, Weiher	6 54		
Plankenhammer	6 55		
Hardtheim	6 56		
Floß, Marktplatz	}	7 00	
Floß, Tankstelle Krapf	6 57	7 01	
Floß, Puppberg		7 02	
Hardt		7 03	
Schönbrunn bei Floß		7 04	
Würzelbrunn		7 06	
Spielberg bei Floß		7 08	
Waldthurn, Kirche		}	7 22
Obertresenfeld		}	7 25
Untertresenfeld		}	7 27
Vohenstrauß, Fa. Seltmann		7 30	7 34
Vohenstrauß, Bahnhof Abzw		7 31	7 35
Vohenstrauß, Marktplatz		7 32	7 36
Vohenstrauß, Förderschule		7 33	7 37
Vohenstrauß, Realschule		7 34	7 38
Vohenstrauß, Hauptschule ○		7 35	7 40

s nur an Schultagen

6294



Vohenstrauß – Floß – Flossenbürg

← 6294

**RBO** | Regionalbus Ostbayern GmbH | Niederlassung Nord | Am Wörnitzgraben 3 | 92637 Weiden | Tel: 0961/4816825 | www.ostbayernbus.de  
 An Wochenfeiertagen kein Verkehr. Fallen der 24.12. und 31.12. auf Werktage, Verkehr wie Samstag.

Fahrtnummer	Montag - Freitag		
	6294 004	6294 006	6294 002
Verkehrsbeschränkungen	S	S	NAug
Anmerkungen			
Vohenstrauß, Förderschule	12 20		13 20
Vohenstrauß, Realschule	12 21	12 50	13 21
Vohenstrauß, Hauptschule	12 22	12 51	13 22
Vohenstrauß, Marktplatz	12 23	12 52	13 23
Vohenstrauß, Bahnhof Abzw	12 24	12 53	13 24
Vohenstrauß, Fa. Seilmann	12 25	12 54	13 25
Altenstadt, Gh Vitzthum	12 27		
Obertresenfeld	12 30		
Untertresenfeld	12 31		
Waldau, Ort	12 35		
Altenstadt, Alte Schule		12 55	13 26
Waldau, Weiher		12 57	13 28
Erpetshof, Abzw		12 58	13 29
Albersrieth		13 00	13 31
Maienfeld		13 01	13 32
Lennesrieth		13 02	13 33
Waldthurn, Kirche		13 04	13 35
Obertresenfeld		13 07	
Waldthurn, Bf			13 38
Frankenrieth			13 39
Grafenreuth			13 41
Höfen bei Floß			13 42
Sandbachhöf			13 43
Spielberg bei Floß			13 45
Würzelbrunn			13 47
Schönbrunn bei Floß			13 49
Hardt			13 50
Floß, Puppberg			13 51
Floß, Tankstelle Krapf			13 52
Floß, Marktplatz			13 53
Floß, Ziegelhütte			13 55
Kalmreuth			13 57
Konradsreuth			13 59
Gösen			14 00
Plankenhammer			14 01
Plankenhammer, Weiher			14 02
Altenhammer, Kapellenberg			14 03
Altenhammer, Sägeweiher			14 04
Flossenbürg, Abzw Altenh.			14 05
Flossenbürg, Forsthaus			14 06
Flossenbürg, Gh Schloßberg			14 07
Flossenbürg, Abzw Gaisweiher			14 08
Flossenbürg, Gedenkstätte	○		14 09

s nur an Schultagen

NAug nicht im August



Windscheschenbach, Neuhauser Str	{	6:45		7:45						12:05	12:11				13:23	{				13:41	13:48		15:03		16:05	16:14
Windscheschenbach, Neustädter Str.	}	5:57		7:46						12:06	12:12				13:39	}				13:42	13:49		15:05		16:06	16:15
Windscheschenbach, Stadtplatz		5:58	6:47	7:47						12:07	12:13				13:24	13:41				13:43	13:50		15:04		16:07	16:16
Gleißenthal	{														13:26	{							15:06			
Püllersreuth	}														13:28	}							15:08			
Oberbaumühle		5:59																								
Johannisthal, Abzw		6:01																								
Schweitmühle		6:02																								
Pleisdorf		6:05																								
Bernstein		6:07																								
Premenreuth		6:09																								
Reuth, Dr. Witt Platz		6:11																								
Reuth, Bf		6:14																								
Scheibe bei Erbendorf																										
Krummenaab, Kirche	{																									
Krummenaab, Schuh Höllerer	}																									
Thumsenreuth, Ort		6:17																								
Wetzldorf, Abzw		6:18																								
Grenzbachbrücke		6:19																								
Schmierofen		6:20																								
Friedenfels, Steinbrückweg		6:21																								
Friedenfels, Granitwerk		6:22																								
Friedenfels, Schloßbrauerei	○	6:23																								

F in den Ferien und an schulfreien Tagen  
S nur an Schultagen

S120 Mo-Do an Schultagen  
N120 nicht am Faschingsdienstag

KB fährt Haltestellen in anderer Reihenfolge an  
KB Kleinbus

**FORTSETZUNG**  
auf der folgenden Seite!





Windscheschenbach, Neuhauser Str			16 56		18 43				14 15			
Windscheschenbach, Neustädter Str.			16 57	17 40	18 44				14 16			
Windscheschenbach, Stadtplatz			16 58	17 41	18 45				14 17			
Gleißenthal												
Püllersreuth												
Oberbaumühle				17 42								
Johannisthal, Abzw				17 44								
Schweitmühle				17 45								
Pleisdorf				17 47								
Bernstein				17 49								
Premenreuth				17 51								
Reuth, Dr. Witt Platz				17 53								
Reuth, Bf				17 55								
Scheibe bei Erbendorf												
Krummennaab, Kirche												
Krummennaab, Schuh Höllerer												
Thumosenreuth, Ort												
Wetzldorf, Abzw												
Grenzbachbrücke												
Schmierofen												
Friedenfels, Steinbrückweg												
Friedenfels, Granitwerk												
Friedenfels, Schloßbrauerei												

F in den Ferien und an schulfreien Tagen  
S nur an Schultagen

S120 Mo-Do an Schultagen  
N120 nicht am Faschingsdienstag

KB fährt Haltestellen in anderer Reihenfolge an  
KB Kleinbus

6295



Friedenfels – Wöllershof/Windischeschenbach – Weiden

← 6295

Bus 6295

**RBO** | Regionalbus Ostbayern GmbH | Niederlassung Nord | Am Wörnitzgraben 3 | 92637 Weiden | Tel: 0961/4816825 | www.ostbayernbus.de  
 An Wochenfeiertagen kein Verkehr. Fallen der 24.12. und 31.12. auf Werktage, Verkehr wie Samstag.

Fahrnummer	Montag - Freitag																						
	6295 002	6295 004	6295 076	6295 010	6295 008	6295 006	6295 012	6295 014	6295 016	6295 018	6295 020	6295 022	6295 024	6295 026	6295 072	6295 028	6295 030	6295 032	6295 034	6295 036	6295 038	6295 040	6295 042
<b>Verkehrsbeschränkungen</b>			S	F	F	S	S	S						F	S	F	S	F	S			S	
<b>Anmerkungen</b>			231			231		99															
Friedenfels, Schloßbrauerei			6 25	6 25																			14 12
Friedenfels, Granitwerk			6 26	6 26																			14 13
Friedenfels, Steinbrückweg			6 27	6 27																			14 14
Schmierofen			6 28	6 28																			14 15
Grenzbachbrücke			6 29	6 29																			14 16
Weitzdorf, Abzw			6 30	6 30																			14 17
Thumsenreuth, Ort			6 31	6 31																			14 18
Krummenaab, Kirche			6 35	6 35																			
Krummenaab, Schuh Höllerer			6 36	6 36																			
Scheibe bei Erbendorf			6 38	6 38																			
Reuth, Bf			6 40	6 40																			14 21
Reuth, Dr. Witt Platz			6 46	6 46																			14 23
Premenreuth			6 48	6 48																			14 25
Bernstein			6 50	6 50																			14 27
Pleisdorf			6 52	6 52																			14 29
Schweinemühle			6 54	6 54																			14 31
Johannisthal, Abzw			6 55	6 55																			14 32
Oberbaumühle			6 56	6 56																			14 33
Püßlersreuth						6 52	7 05																
Gleißenthal						6 55	7 07																
Windischeschenbach, Stadtplatz		7 00	7 00	7 00	7 00	7 10	7 10			8 12					12 25	12 25					13 52	14 35	
Windischeschenbach, Neuhauser Str				7 02	7 02	7 12	7 14								12 27	12 27					13 54	14 37	
Windischeschenbach, Neustädter Str.		7 02	7 02				7 13			8 13													
Scherreuth, Abzw		7 05	7 05							8 16													
Menzhof, Abzw		7 06	7 06							8 17													
Klobenreuth, Abzw		7 08	7 08							8 18													
Neuhaus, Marktplatz				7 04	7 04	7 14	7 17								12 29	12 29					13 56	14 39	
Neuhaus, Hl. Geist Kirche				7 05	7 05	7 15	7 18								12 30	12 30					13 57	14 40	
Dietersdorf, Ort							7 20																
Walpersreuth							7 21																
Eppenreuth							7 23																
Dietersdorf, Abzw				7 06	7 06	7 16									12 31	12 31					13 58	14 41	
Pfaffenreuth bei Püchersreuth				7 08	7 08	7 18									12 33	12 33					14 00	14 43	
Kotzenbach				7 09	7 09	7 19									12 34	12 34					14 01	14 44	
Wurz				7 10	7 10	7 20									12 35	12 35					14 02	14 45	
Wurz, Abzw				7 11	7 11	7 21									12 36	12 36					14 03	14 46	
Mitteldorf, Abzw				7 12	7 12	7 22	7 28								12 37	12 37					14 04	14 47	
Ernsthof, Abzw				7 14	7 14	7 24	7 30								12 39	12 39					14 06	14 49	
Wöllershof	6 03	6 58							8 03		9 03	10 03	11 03	12 03	12 03			13 03	13 33	14 03			15 03
Wöllershof, Abzw					7 16		7 26	7 32							12 41	12 41					14 08	14 51	
Neustadt, Breiter Weg			7 12	7 12						8 20													
Neustadt, Alle Straße/Tirschenreuther Str.	6 05	7 00			7 18	7 18	7 28	7 34	8 05		9 05	10 05	11 05	12 05	12 05	12 43	12 43	13 05	13 35	14 05	14 10	14 53	15 05
Neustadt, Stadtplatz	6 07	7 02			7 20	7 20			8 07		9 07	10 07	11 07	12 07	12 07	12 45	12 45	13 07	13 37	14 07	14 12	14 55	15 07
Neustadt, Freyung	6 08	7 03	7 14	7 15	7 21	7 21			8 08	8 22	9 08	10 08	11 08	12 08	12 08	12 46	12 46	13 08	13 38	14 08	14 13	14 56	15 08
Neustadt, Bahnhof															12 09		12 47						







6297



Vohenstrauß – Tannesberg – Leuchtenberg – Vohenstrauß

→ 6297

RBO | Regionalbus Ostbayern GmbH | Niederlassung Nord | Am Wörnizgraben 3 | 92637 Weiden | Tel: 0961/4816825 | www.ostbayernbus.de  
An Wochenfeiertagen kein Verkehr. Fallen der 24.12. und 31.12. auf Werktage, Verkehr wie Samstag.

Fahrnummer	Montag - Freitag											Samstag	
	6297 003	6297 002	6297 004	6297 014	6297 005	6297 006	6297 007	6297 009	6297 008	6297 010	6297 011	6297 012	6297 013
<b>Verkehrsbeschränkungen</b>	S	S	S	S			S		S	S			
<b>Anmerkungen</b>	99	99	99	99	99	99	99	99	99	99	99	99	99
Vohenstrauß, Marktplatz	6 40		6 40		9 00	11 25		13 15	13 19	13 58	16 00	7 15	12 40
Vohenstrauß, Grundschule		7 15	7 37	7 38		11 30	12 20	13 18	13 21		16 02		
Vohenstrauß, Realschule		7 16	7 38	7 39		11 32		13 19	13 22		16 04		
Vohenstrauß, Hauptschule			7 17	7 39	7 40			13 20	13 23		16 05		
Vohenstrauß, Krankenkasse	6 38	7 13			9 01						16 07	7 16	12 41
Straßenhäuser, Ortsmitte				7 20		11 39	12 29		13 31				
Straßenhäuser, Thomasbühlstr. 37				7 21					13 32				
Linglmühle				7 22		11 40	12 30		13 33				
Unterlind, Unterlind Nr. 2				7 32					13 27				
Lerau					9 51			14 16			17 07	8 06	13 31
Unterlind b. Voh.				7 30	9 54	11 35	12 25	14 19	13 28			8 09	13 34
Oberlind				7 31	9 55	11 36	12 26	14 21	13 29			8 10	13 35
Kaltenbaum			6 46			11 41	12 31		13 37				
Obernankau			6 47			11 42	12 32		13 38				
Unternankau			6 48						13 39				
Kleißberg			6 50						13 41				
Bernrieth			6 52						13 43				
Kössing	6 32	7 07			9 07	11 55	12 45	13 25		14 03	16 15	7 22	12 47
Altentreswitz	6 15		7 26		9 10	11 59	12 53	13 29		14 16	16 19	7 25	12 50
Grünhammer	6 16		7 25		9 11	12 00	12 52	13 30		14 15	16 19	7 26	12 51
Etzgersrieth	6 20		7 20		9 16			13 34		14 10	16 23	7 31	12 56
Böhmischbruck, Feuerwehrhaus	6 25	7 03	7 15		9 20		12 48		14 05			7 35	13 00
Böhmischbruck, Siedlung	6 24	7 02	7 16		9 19	12 02	12 49	13 37		14 06	16 26	7 34	12 59
Kleinschwand, Ortsmitte			6 56		9 24			13 44			16 33	7 39	13 04
Kleinschwand			6 55		9 25			13 44			16 33	7 40	13 05
Tannesberg			6 50		9 29			13 49			16 38	7 44	13 09
Großenschwand			6 46		9 32			13 53			16 42	7 47	13 12
Woppenrieth, bei Tannesberg			6 42		9 35			13 55			16 44	7 50	13 15
Fischerhammer			6 41		9 36			13 56			16 45	7 51	13 16
Döllnitz				6 55	9 38			13 59	13 46		16 48	7 53	13 18
Preppach				6 57	9 40			14 02	13 48		16 51	7 55	13 20
Wittschau				6 59	9 42			14 05	13 50		16 54	7 57	13 22
Wieselrieth				7 02	9 45			14 08	13 53		16 57	8 00	13 25
Leuchtenberg					9 50			14 13			17 02	8 05	13 30
Vohenstrauß, Marktplatz	○	6 30			10 00	12 15		14 26	13 58		17 12	8 15	13 40

s nur an Schultagen

99 fährt Haltestellen in anderer Reihenfolge an

# Kütschenrain ERLEBEN



Bild: @ Landkreis Neustadt a.d. Waldnaab / Foto: Thomas Kujat

## *Tipps für einen Ausflug zum Kütschenrain mit dem BAXI*

**Linie 8437:** Sonntag, Abfahrt in Thomasreuth um ca. 11:25 Uhr (Fahrtnummer 304), Ausstieg in Thurndorf, kleine Wanderung zum Aussichtsturm, Ausblick bei einem Picknick genießen, Abstecher zur Waldkapelle Heinersreuth und beim Rückweg noch in der Jakobuskirche vorbeischaun, dort hängt eine der ältesten Kirchenglocken Bayerns. Um ca. 16:30 Uhr (Fahrtnummer 317) zurück nach Thomasreuth. *Die genauen Abfahrtszeiten werden bei der Buchung genannt. Natürlich sind bei dieser Linie auch andere Fahrzeiten und Haltestellen möglich. Weitere Informationen zum Fahrplan unter [new-baxi.de](http://new-baxi.de).*

**BAXI**  
NEW! - hier kommst du weiter.

# 6306 Weiden – Schnaittenbach – Amberg

# → 6306

**RBO** | Regionalbus Ostbayern GmbH | Niederlassung Nord | Am Wörnitzgraben 3 | 92637 Weiden | Tel: 0961/4816825 | www.ostbayernbus.de  
 An Wochenfeiertagen kein Verkehr. Fallen der 24.12. und 31.12. auf Werktage, Verkehr wie Samstag.

		Montag - Freitag																													
Fahrnummer		6306 414	6306 304	6306 306	6306 308	6306 314	6306 388	6306 390	6306 372	6306 310	6306 318	6306 316	6306 312	6306 320	6306 402	6306 326	6306 348	6306 468	6306 470	6306 330	6306 340	6306 336	6306 342	6306 444	6306 346	6306 370	6306 352	6306 354	6306 378	6306 360	
Verkehrsbeschränkungen			F	S	S	S	S	S	S	F	S							NAug	F18											NAug	F18
Anmerkungen							99	99																							
Weiden, Neues Rathaus								6:35						7:50																	
Neuersdorf																															
Holzhammer bei Schnaittenbach																															
Schnaittenbach, Nettmarkt	5:10	5:35	6:40	6:43						7:05	7:55			9:00	9:50	11:00	11:50	11:54	13:00	13:42	14:00	15:16	16:02	16:45	16:48	17:39	18:08	18:12	20:37		
Schnaittenbach, Gh Weidner	5:10	5:35	6:40	6:43						7:05	7:55			9:00	9:50	11:00	11:50	11:54	13:00	13:43	14:00	15:17	16:02	16:45	16:48	17:39	18:08	18:12	20:38		
Schnaittenbach, Kindlaser Weg								7:02					8:17																		
Schnaittenbach, Alte Post	5:10	5:35	6:40	6:43				7:04	7:05	7:55	8:18	9:00	9:50	11:00	11:50	11:54	13:00	13:43	14:00	15:17	16:02	16:45	16:49	17:39	18:08	18:12	20:39				
Schnaittenbach, Rathaus	5:11	5:36	6:41	6:44				7:06	7:07	7:56	8:18	9:01	9:51	11:01	11:51	11:55	13:01	13:44	14:01	15:18	16:03	16:46	16:50	17:40	18:09	18:13	20:40				
Schnaittenbach, Schule	5:11	5:36	6:41	6:44				7:08	7:07	7:56	8:19	9:01	9:51	11:01	11:51	11:55	13:01	13:44	14:01	15:19	16:03	16:46	16:50	17:40	18:09	18:13	20:41				
Scharhof	5:12	5:37	6:42	6:45				7:09	7:08	7:57	8:20	9:02	9:52	11:02	11:52	11:56	13:02	13:45	14:02	15:21	16:04	16:47	16:51	17:41	18:10	18:14	20:42				
Hirschau, Kaolinwerk &	5:14	5:39	6:44	6:47				7:11	7:10	7:59	8:22	9:04	9:54	11:04	11:54	11:58	13:04	13:47	14:04	15:22	16:06	16:49	16:53	17:43	18:12	18:16	20:44				
Hirschau, Monte Kaolino Freizeitpark																															
Ehrenfeld, Hauptstraße						6:58																									
Ebenhof						7:00																									
Hirschau, Ziegelhütte						7:08																									
Hirschau, EDEKA-Markt	5:16	5:41	6:46	6:49							8:01	8:23	9:06	9:56	11:06	11:56	12:04	13:06	13:49	14:06	15:23	16:08	16:50	16:55	17:45	18:13	18:22	20:46			
Hirschau, Marktplatz	5:18	5:43	6:48	6:51	7:10	7:14	7:16	7:14		8:03	8:24	9:08	9:58	11:08	11:58	12:09	13:08	13:51	14:08	15:25	16:10	16:52	16:57	17:47	18:14	18:25	20:48				
Hirschau, Burgstraße	5:18	5:43	6:48	6:51	7:10	7:16	7:14			8:03	8:24	9:08	9:58	11:08	11:58	12:09	13:08	13:51	14:08	15:26	16:10	16:52	16:57	17:47	18:14	18:25	20:49				
Hirschau, Kreuzweiher	5:19			6:52	7:12	7:15	7:18	7:15		8:04	8:25	9:09	9:59	11:09	11:59	12:10	13:09	13:52			16:11			16:58	17:48						20:50
Hirschau, Kreuzweiher B14		5:44	6:49											9:09	11:09					14:09	15:28		16:53					18:15	18:27		
Burgstall					6:45																										
Burgstall, Abzw		5:48	6:53											9:13	11:13					14:13	15:30		16:58				18:19	18:31			
Gebenbach		5:50	6:55		6:50					7:56	7:56			9:15	11:15					14:15	15:32		17:00				18:21	18:33			
Kainsricht																															
Kainsricht, Abzw		5:51	6:56		6:51					7:57	8:03			9:16	11:16					14:16	15:33		17:01				18:22	18:34			
Mimbach, Siedlung		5:54	6:59		6:55					8:01	8:07			9:19	11:19					14:19	15:36						18:25	18:36			



Mimbach, Gh Dotzler		5 55	7 00		6 56					8 02	8 08		9 20	11 20					14 20	15 37							18 26	18 37		
Mimbach, Abzw		5 56	7 01		6 57					8 03	8 10		9 21	11 21					14 21	15 38		17 05					18 27	18 38		
Godlricht		5 57	7 02		6 59					8 05	8 12		9 22	11 22					14 22	15 40		17 06					18 28	18 39		
Ursulapoppenricht		5 59	7 04		7 03					8 07	8 14		9 24	11 24					14 24	15 42		17 07					18 30	18 41		
Kienlohe		6 00	7 05		7 04					8 08	8 16		9 25	11 25					14 25	15 43		17 08					18 31	18 42		
Schweighof-Neubernicht, Kreuz.		6 02	7 07		7 06					8 10	8 17		9 27	11 27					14 27	15 44		17 10					18 33	18 44		
Neubernicht, Am Sand													9 28																	
Neumühle bei Amberg		6 03	7 08		7 07		7 27			8 11	8 19		9 30	11 28					14 28	15 46		17 12					18 34	18 45		
Krondorf, Abzw	5 22			6 55	7 15	7 18	7 21	7 18		8 07	8 28		10 02		12 02	12 13	13 12	13 55							16 14		17 01	17 51		20 52
Urspring, Abzw	5 23			6 56	7 16	7 19	7 22	7 19		8 08	8 29		10 03		12 03	12 14	13 13	13 56							16 15		17 02	17 52		20 53
Steingloh, Abzw	5 25			6 58	7 18	7 21	7 23	7 21		8 10	8 31		10 05		12 05	12 16	13 15	13 58							16 17		17 04	17 54		20 54
Immenstetten, Ortsmitte							7 20	7 25																						
Amberg, Industriegebiet Nord/AS30							7 22	7 27																						
Amberg, Berufsschule-FOS Raigeringer Str.							7 28	7 35																						
Immenstetten, Abzw	5 27			7 00			7 23	7 23		8 12	8 33		10 07		12 07	12 18	13 17	14 00							16 19		17 06	17 56		20 55
Amberg, Max-Planck-Str.																														
Amberg, Wernher-von-Braun-Str/Fa.Grammer																														
Amberg, Oskar-von-Miller-Str																														
Amberg, Industriegebiet Nord, Abzw	5 28			7 01			7 24	7 24		8 13	8 34		10 08		12 08	12 19	13 18	14 01							16 26		17 07	17 57		20 56
Bernricht	5 28			7 01			7 24	7 24		8 13	8 34		10 08		12 08	12 19	13 18	14 01							16 26		17 07	17 57		20 57
Ammersricht, Friedensstr.	5 30			7 03			7 27	7 27		8 15	8 36		10 10		12 10	12 21	13 20	14 03							16 28		17 09	17 59		20 59
Ammersricht, Abzw Ahnherrnstr.	5 31			7 04			7 28	7 28		8 16	8 37		10 11		12 11	12 22	13 21	14 04							16 29		17 10	18 00		21 00
Amberg, GMG Raigeringer Str.								7 37																						
Amberg, Lagerhaus	5 32	6 04	7 09	7 05	7 08		7 28	7 29	8 12	8 17	8 20	8 38	9 31	10 12	11 29	12 12	12 23	13 22	14 05	14 29	15 47	16 30	17 13	17 11	18 01	18 35	18 46	21 01		
Amberg, Am Kugelfang	5 33	6 05	7 10	7 06	7 09		7 29	7 30	8 13	8 18	8 21	8 39	9 32	10 13	11 30	12 13	12 24	13 23	14 06	14 30	15 48	16 31	17 14	17 12	18 02	18 36	18 47	21 02		
Amberg, Maxplatz	5 36	6 08	7 13	7 10	7 13	7 39			8 17	8 22	8 25	8 43	9 35	10 17	11 33	12 17	12 28	13 27	14 10	14 33	15 52	16 35	17 17	17 16	18 06	18 39	18 51	21 05		
Amberg, Realschule								7 38			7 38																			
Amberg, Max-Reger-Gymnasium								7 42			7 42																			
Amberg, Kurfürstenbad &							7 35	7 43			7 44																			
Amberg, Max-Reger-Gymnasium							7 37																							
Amberg, Bf &	5 38	6 10	7 15	7 13	7 15	7 42	7 47	7 42	7 48	8 20	8 25	8 28	8 45	9 39	10 20	11 37	12 20	12 31	13 30	14 13	14 37	15 54	16 38	17 20	17 21	18 09	18 43	18 54	21 07	
Amberg, Siemens	5 43	6 15																												
Amberg, OTH	0							7 45																						

F in den Ferien und an schulfreien Tagen  
S nur an Schultagen  
NAug nicht im August

F18 nur im Monat August  
nJA nicht im Juni, Juli, August  
JJA nur im Juni, Juli, August

☞ fährt Haltestellen in anderer Reihenfolge an  
NHS Nicht an Heiligabend und Silvester.  
🚏 Abfahrt gegenüber Rathaus

FORTSETZUNG auf der folgenden Seite!

**6306**

Weiden – Schnaittenbach – Amberg

**→ 6306**

**RBO** | Regionalbus Ostbayern GmbH | Niederlassung Nord | Am Wörnitzgraben 3 | 92637 Weiden | Tel: 0961/4816825 | www.ostbayernbus.de  
An Wochenfeiertagen kein Verkehr. Fallen der 24.12. und 31.12. auf Werktage, Verkehr wie Samstag.

	Samstag										Sonn- und Feiertag			
Fahrtnummer	6306 374	6306 322	6306 410	6306 412	6306 324	6306 302	6306 366	6306 356	6306 358	6306 476	6306 332	6306 472	6306 474	6306 362
Verkehrsbeschränkungen					nJA	JJA		nJA	JJA					
Anmerkungen								NHS		NHS				NHS
Weiden, Neues Rathaus			8 30				13 50	19 05	19 05	23 55				
Neuersdorf			8 51				14 11	19 26	19 26	0 10				
Holzhammer bei Schnaittenbach			8 53				14 13	19 28	19 28	0 11				
Schnaittenbach, Nettomarkt	6 40	7 40	8 56	10 15	12 10	12 20	14 16	19 31	19 31	0 14	12 23	14 35	17 35	19 59
Schnaittenbach, Gh Weidner	6 40	7 40	8 57	10 15	12 10	12 20	14 17	19 31	19 31	0 14	12 23	14 35	17 35	19 59
Schnaittenbach, Kindlaser Weg														
Schnaittenbach, Alte Post	6 40	7 40	8 58	10 15	12 10	12 20	14 18	19 31	19 31	0 14	12 23	14 35	17 35	19 59
Schnaittenbach, Rathaus	6 41	7 41	9 00	10 16	12 11	12 21	14 20	19 32	19 32	0 15	12 24	14 36	17 36	20 00
Schnaittenbach, Schule	6 41	7 41	9 01	10 16	12 11	12 21	14 21	19 32	19 32	0 15	12 24	14 36	17 36	20 00
Scharhof	6 42	7 42	9 02	10 17	12 12	12 22	14 22	19 33	19 33	0 16	12 25	14 37	17 37	20 01
Hirschau, Kaolinwerk &	6 44	7 44	9 03	10 19	12 14	12 24	14 23	19 35	19 35	0 18	12 27	14 39	17 39	20 03
Hirschau, Monte Kaolino Freizeitpark						12 27		19 38						
Ehrenfeld, Hauptstraße														
Ebenhof														
Hirschau, Ziegelhütte														
Hirschau, EDEKA-Markt	6 46	7 46	9 03	10 20	12 16	12 30	14 23	19 37	19 41	0 19	12 29	14 41	17 41	20 05
Hirschau, Marktplatz	6 48	7 48	9 04	10 23	12 18	12 35	14 24	19 39	19 46	0 20	12 31	14 43	17 43	20 06
Hirschau, Burgstraße	6 48	7 48	9 04	10 23	12 18	12 35	14 24	19 39	19 46	0 20	12 31	14 43	17 43	20 06
Hirschau, Kreuzweiher			9 05		12 19	12 36	14 25	19 40	19 47					20 07
Hirschau, Kreuzweiher B14	6 49	7 49		10 24						0 21	12 32	14 44	17 44	
Burgstall														
Burgstall, Abzw	6 53	7 53		10 28						0 25	12 36	14 48	17 48	
Gebenbach	6 55	7 55		10 30						0 27	12 38	14 50	17 50	
Kainsricht														
Kainsricht, Abzw	6 56	7 56		10 31						0 28	12 39	14 51	17 51	
Mimbach, Siedlung	6 59	7 59		10 34						0 31	12 42	14 54	17 54	

Mimbach, Gh Dolzier	7 00	8 00		10 35											0 32	12 43	14 55	17 55			
Mimbach, Abzw	7 01	8 01		10 36											0 33	12 44	14 56	17 56			
Godlrich	7 02	8 02		10 37											0 34	12 45	14 57	17 57			
Ursulapoppenricht	7 04	8 04		10 39											0 36	12 47	14 59	17 59			
Kienlohe	7 05	8 05		10 40											0 37	12 48	15 00	18 00			
Schweighof-Neubernicht, Kreuz.	7 07	8 07		10 42											0 39	12 50	15 02	18 02			
Neubernicht, Am Sand																					
Neumühle bei Amberg	7 08	8 08		10 43											0 40	12 51	15 03	18 03			
Krondorf, Abzw				9 08	12 22	12 39	14 28	19 43	19 50											20 10	
Urspring, Abzw				9 09	12 23	12 40	14 29	19 44	19 51											20 11	
Steiningloh, Abzw				9 11	12 25	12 42	14 31	19 46	19 53											20 12	
Immenstetten, Ortsmitte																					
Amberg, Industriegebiet Nord/AS30																					
Amberg, Berufsschule-FOS Raigeringer Str.																					
Immenstetten, Abzw				9 13	12 27	12 44	14 33	19 48	19 55											20 13	
Amberg, Max-Planck-Str.																					
Amberg, Wemher-von-Braun-Str/Fa.Grammer																					
Amberg, Oskar-von-Miller-Str																					
Amberg, Industriegebiet Nord, Abzw				9 14	12 28	12 45	14 34	19 49	19 56											20 14	
Bernicht				9 14	12 28	12 45	14 34	19 49	19 56											20 14	
Ammersricht, Friedensstr.				9 16	12 30	12 47	14 36	19 51	19 58											20 16	
Ammersricht, Abzw Ahnhermstr.				9 17	12 31	12 48	14 37	19 52	19 59											20 17	
Amberg, GMG Raigeringer Str.																					
Amberg, Lagerhaus	7 09	8 09	9 18	10 44	12 32	12 49	14 38	19 53	20 00	0 41	12 52	15 04	18 04	20 18							
Amberg, Am Kugelfang	7 10	8 10	9 19	10 45	12 33	12 50	14 39	19 54	20 01	0 42	12 53	15 05	18 05	20 19							
Amberg, Maxplatz	7 13	8 13	9 23	10 48	12 37	12 54	14 43	19 58	20 05	0 44	12 56	15 08	18 08	20 21							
Amberg, Realschule																					
Amberg, Max-Reger-Gymnasium																					
Amberg, Kurfürstenbad &																					
Amberg, Max-Reger-Gymnasium																					
Amberg, Bf &	7 15	8 15	9 26	10 52	12 40	12 56	14 45	20 01	20 08	0 47	13 00	15 12	18 12	20 26							
Amberg, Siemens																					
Amberg, OTH																					

F in den Ferien und an schulfreien Tagen  
S nur an Schultagen  
NAug nicht im August

# 6306 Amberg – Schnaittenbach – Weiden

# ← 6306

**RBO** | Regionalbus Ostbayern GmbH | Niederlassung Nord | Am Wörnitzgraben 3 | 92637 Weiden | Tel: 0961/4816825 | www.ostbayernbus.de  
An Wochenfeiertagen kein Verkehr. Fallen der 24.12. und 31.12. auf Werktage, Verkehr wie Samstag.

	Montag - Freitag																											
Fahrtnummer	6306 303	6306 301	6306 307	6306 305	6306 309	6306 355	6306 401	6306 313	6306 315	6306 457	6306 459	6306 321	6306 323	6306 327	6306 381	6306 329	6306 331	6306 453	6306 333	6306 335	6306 337	6306 341	6306 343	6306 339	6306 349	6306 351	6306 447	
Verkehrsbeschränkungen			S		F							NAug	F18				S	S					S	F		NAug	F18	
Anmerkungen																												
Amberg, OTH																												
Amberg, Siemens																												
Amberg, Bf &																												
Amberg, Maxplatz &	5 05	6 22	7 24	7 25	7 35	8 00	8 30	9 10	10 30	11 10	11 10	12 30	13 05	13 20	13 27	13 35	14 35	15 30	16 05	16 40	16 40	17 00	17 35	17 35	18 40	20 00	23 22	
Amberg, Am Kugelfang	5 07	6 26	7 28	7 29	7 39	8 04	8 34	9 14	10 34	11 14	11 14	12 34	13 09	13 24	13 31	13 39	14 40	15 34	16 09	16 44	16 44	17 04	17 39	17 39	18 44	20 04	23 25	
Amberg, Lagerhaus	5 08	6 27	7 30	7 31	7 41	8 06	8 36	9 16	10 36	11 16	11 16	12 36	13 11	13 26	13 33	13 41	14 41	15 36	16 11	16 46	16 46	17 06	17 41	17 41	18 45	20 06	23 27	
Ammersricht, Abzw Ahnherrmstr.		6 29	7 32	7 32	7 42	8 07	8 37	9 17	10 37	11 17	11 17	12 37	13 12	13 27	13 34	13 42	14 42	15 37	16 12	16 47	16 47	17 07	17 42	17 42	18 46	20 07	23 29	
Neumühle bei Amberg	5 09	6 28	7 31	7 32	7 42	8 07	8 37	9 17	10 37	11 17	11 17	12 37	13 12	13 27	13 34	13 42	14 42	15 37	16 12	16 47	16 47	17 07	17 42	17 42	18 46	20 07	23 29	
Schweighof-Neuberricht, Kreuz.	5 10	6 29	7 32	7 33	7 43	8 08	8 38	9 18	10 38	11 18	11 18	12 38	13 13	13 28	13 35	13 43	14 43	15 38	16 13	16 48	16 48	17 08	17 43	17 43	18 47	20 08	23 30	
Kienlohe	5 10	6 29	7 32	7 33	7 44	8 09	8 39	9 19	10 39	11 19	11 19	12 39	13 14	13 29	13 36	13 44	14 44	15 39	16 14	16 49	16 49	17 09	17 44	17 44	18 48	20 09	23 31	
Ursulapoppenricht, Gewerbegeb Am Fischw.			7 34	7 35	7 45	8 10	8 40	9 20	10 40	11 20	11 20	12 40	13 15	13 30	13 37	13 45	14 45	15 40	16 15	16 50	16 50	17 10	17 45	17 45	18 49	20 10	23 32	
Ursulapoppenricht, Bahngleis			7 35	7 36	7 46	8 11	8 41	9 21	10 41	11 21	11 21	12 41	13 16	13 31	13 38	13 46	14 46	15 41	16 16	16 51	16 51	17 11	17 46	17 46	18 50	20 11	23 33	
Ursulapoppenricht	5 12	6 31	7 34	7 35	7 45	8 10	8 40	9 20	10 40	11 20	11 20	12 40	13 15	13 30	13 37	13 45	14 45	15 40	16 15	16 50	16 50	17 10	17 45	17 45	18 49	20 10	23 34	
Höhengau			7 39	7 40	7 50	8 15	8 45	9 25	10 45	11 25	11 25	12 45	13 20	13 35	13 42	13 50	14 50	15 45	16 20	16 55	16 55	17 15	17 50	17 50	18 54	20 11	23 35	
Godricht			7 43	7 44	7 54	8 19	8 49	9 29	10 49	11 29	11 29	12 49	13 24	13 39	13 46	13 54	14 54	15 49	16 24	16 59	16 59	17 19	17 54	17 54	18 58	20 12	23 36	
Mimbach, Abzw	5 14	6 33	7 36	7 37	7 47	8 22	8 52	9 32	10 52	11 32	11 32	12 52	13 27	13 42	13 49	13 57	14 57	15 52	16 27	17 02	17 02	17 22	17 57	17 57	19 01	20 12	23 37	
Mimbach, Gh Dotzler			7 47	7 48	7 58	8 23	8 53	9 33	10 53	11 33	11 33	12 53	13 28	13 43	13 50	13 58	14 58	15 53	16 28	17 03	17 03	17 23	17 58	17 58	19 02	20 13	23 38	
Mimbach, Siedlung			7 48	7 49	7 59	8 24	8 54	9 34	10 54	11 34	11 34	12 54	13 29	13 44	13 51	13 59	14 59	15 54	16 29	17 04	17 04	17 24	17 59	17 59	19 03	20 14	23 39	
Kainsricht, Abzw	5 16	6 35	7 38	7 39	7 49	8 24	8 54	9 34	10 54	11 34	11 34	12 54	13 29	13 44	13 51	13 59	14 59	15 54	16 29	17 04	17 04	17 24	17 59	17 59	19 03	20 14	23 39	
Gebensbach	5 18	6 37	7 40	7 41	7 51	8 26	8 56	9 36	10 56	11 36	11 36	12 56	13 31	13 46	13 53	14 01	15 01	15 56	16 31	17 06	17 06	17 26	18 01	18 01	19 05	20 15	23 41	
Gebensbach, Schule			7 55	7 56	8 06	8 31	9 01	9 41	11 01	11 41	11 41	13 01	13 36	13 51	13 58	14 06	15 06	16 01	16 36	17 11	17 11	17 31	18 06	18 06	19 10	20 16	23 42	
Burgstall, Abzw	5 20	6 39	7 42	7 43	7 53	8 28	8 98	9 38	10 58	11 38	11 38	12 58	13 33	13 48	13 55	14 03	15 03	15 58	16 33	17 08	17 08	17 28	18 03	18 03	19 07	20 17	23 43	
Ammersricht, Friedensstr.		6 30	7 33	7 34	7 44	8 09	8 39	9 19	10 39	11 19	11 19	12 39	13 14	13 29	13 36	13 44	14 44	15 39	16 14	16 49	16 49	17 09	17 44	17 44	18 48	20 18	23 44	
Berricht		6 33	7 36	7 37	7 47	8 12	8 42	9 22	10 42	11 22	11 22	12 42	13 17	13 32	13 39	13 47	14 47	15 42	16 17	16 52	16 52	17 12	17 47	17 47	18 51	20 19	23 45	
Amberg, Industriegebiet Nord, Abzw		6 34	7 37	7 38	7 48	8 13	8 43	9 23	10 43	11 23	11 23	12 43	13 18	13 33	13 40	13 48	14 48	15 43	16 18	16 53	16 53	17 13	17 48	17 48	18 52	20 20	23 46	
Amberg, Max-Planck-Str.		6 36	7 39	7 40	7 50	8 15	8 45	9 25	10 45	11 25	11 25	12 45	13 20	13 35	13 42	13 50	14 50	15 45	16 20	16 55	16 55	17 15	17 50	17 50	18 54	20 21	23 47	









**Omnibusverkehr Franken GmbH (OVF)** Nürnberg, Verkaufsbüro 95448 Bayreuth (09 21) 7 89 73 -0  
An Wochenfeiertagen kein Verkehr. Fallen der 24.12. und 31.12. auf Werktage, Verkehr wie Samstag.

→	Gültig ab 11.12.2022			Montag - Freitag			←	Gültig ab 11.12.2022			Montag - Freitag		
Fahrtnummer	3703	3703	3703				Fahrtnummer	3703	3703				
	2	6	4					1	3				
VERKEHRSHINWEIS	V01	V05					VERKEHRSHINWEIS	V01					
Bayreuth Ämtergebäude	13.10	13.10	16.40				Oberbibrach	06.08	13.55				
- ZOH (Hst R II)	∩	13.14	16.44				Vorbach (Opf) Kirchbühlstr.	06.12	13.59				
- Luitpoldplatz	13.15	∩	∩				- Denkmal	06.13	14.00				
- Oberfrankenhalle/Sportzentr.	13.16	13.16	16.46				Menzlas	06.15	14.02				
- Hospitalstift	∩	∩	16.48				Schlammersdorf (Oberpf.)	06.16	14.03				
- Hofgarten	13.18	13.18	∩				Naslitz	06.18	14.05				
- Kreuzsteinbad	13.19	13.19	∩				Heinersreuth (b. Kirchenth.)	06.20	14.07				
- Nürnberger Str.	13.21	13.21	16.51				Oberlenkenreuth	06.22	14.09				
- Wolfsbach B2	13.23	13.23	16.53				Engelmannsreuth	06.24	14.11				
- Krugshof	13.24	13.24	16.54				Neuhaidhof	06.26	14.13				
Abzw. Eimersmühle	13.25	13.25	16.55				Althaidhof	06.28	14.15				
Neuenreuth B 2	13.26	13.26	16.56				Creußen Zimmerplatz	06.32	14.18				
Hörhof (b. Creußen)	13.28	13.28	16.58				- Theodor-Künneht-Str.	06.34	14.20				
Abzw. Hagenohe (b. Creußen)	13.29	13.29	16.59				- Abzw. Sonnenweg	06.35	14.21				
Langenreuth Abzw. Boden	13.30	13.30	17.00				Langenreuth Abzw. Boden	06.37	14.23				
Creußen Abzw. Sonnenweg	13.31	13.31	17.01				Abzw. Hagenohe (b. Creußen)	06.38	14.24				
- Theodor-Künneht-Str.	13.32	13.32	17.02				Hörhof (b. Creußen)	06.39	14.25				
- Zimmerplatz	13.34	13.34	17.04				Neuenreuth B 2	06.40	14.26				
Althaidhof	∩13.36	∩13.36	∩17.06				Abzw. Eimersmühle	06.41	14.27				
Neuhaidhof	13.37	13.37	∩17.07				Bayreuth Krugshof	06.42	14.28				
Engelmannsreuth	13.39	13.39	∩17.09				- Wolfsbach B2	06.43	14.29				
Oberlenkenreuth	13.40	13.40	∩17.10				- Nürnberger Str.	06.45	14.31				
Heinersreuth (b. Kirchenth.)	13.42	13.42	∩17.12				- Dürschnitz	∩	14.34				
Naslitz	13.44	13.44	∩17.14				- Oberfrankenhalle/Sportzentr.	∩	14.35				
Schlammersdorf (Oberpf.)	13.46	13.46	∩17.16				- Luitpoldplatz	∩	∩14.37				
Menzlas	13.47	13.47	∩17.17				- Kreuzsteinbad	∩06.47	∩				
Vorbach (Oberpf.) Denkmal	13.49	13.49	∩17.19				- Ämtergebäude	∩06.49	∩				
- Kirchbühlstr.	13.50	13.50	∩17.20				- ZOH	06.55	∩				
Oberbibrach	13.53	13.53	17.23				- ZOH (Hst R II)	∩14.38	∩				
							- Bayreuth Hbf (Hst 8)	14.41					

ZEICHENERKLÄRUNG: V01 = nur an Schultagen V05 = nur freitags an schulfreien Tagen ∩ = hält nur zum Aussteigen

Weitere Fahrten Bayreuth - Creußen siehe Linie 387



Fahrplan Waidhaus – Neualbenreuth, Sibyllenbad (nur mittwochs)  
 Nr.ROP-SG21-3622.86-1-3-6

**Zone 1**

13.30 Uhr	Waidhaus	Bushaltestelle bei Kaufhaus Hösli
13.35 Uhr	Hagendorf	Bushaltestelle
13.40 Uhr	Miesbrunn	Bushaltestelle
13.45 Uhr	Pleystein	Marktplatz am Reisebüro Bayer
13.50 Uhr	Galgenberg	Bushaltestelle
13.54 Uhr	Vohenstrauß	Bushaltestelle Siedlerstraße
14.00 Uhr	Vohenstrauß	Bushaltestelle Marktplatz
14.05 Uhr	Vohenstrauß	Bushaltestelle bei Autohaus Dobner
14.08 Uhr	Altenstadt bei Vohenstrauß	Bushaltestelle am Schulhaus
14.13 Uhr	Waldau	Bushaltestelle Weidener Straße
14.30 Uhr	Weiden i. d. OPF	Bushaltestelle Josefskirche
14.40 Uhr	Altenstadt a. d. Waldnaab	Bushaltestelle Neustädter Straße
14.50 Uhr	Neustadt a. d. Waldnaab	Bushaltestelle Landratsamt

**Rückfahrplan:**

18.00 Uhr	Sibyllenbad	
18.15 Uhr	Tirschenreuth	Bushaltestelle Murschrottplatz
18.20 Uhr	Pilmerreuth	Bushaltestelle B 15
18.28 Uhr	Baumgarten	Bushaltestelle B 15
18.35 Uhr	Wurz	Bushaltestelle B 15
18.40 Uhr	Neustadt a. d. Waldnaab	Bushaltestelle Landratsamt
18.50 Uhr	Altenstadt a. d. Waldnaab	Bushaltestelle Neustädter Straße
19.00 Uhr	Weiden i. d. OPF	Bushaltestelle Josefskirche
19.17 Uhr	Waldau	Bushaltestelle Weidener Straße
19.22 Uhr	Altenstadt bei Vohenstrauß	Bushaltestelle am Schulhaus
19.25 Uhr	Vohenstrauß	Bushaltestelle bei Autohaus Dobner
19.30 Uhr	Vohenstrauß	Bushaltestelle Marktplatz
19.34 Uhr	Vohenstrauß	Bushaltestelle Siedlerstraße
19.38 Uhr	Galgenberg	Bushaltestelle
19.43 Uhr	Pleystein	Marktplatz am Reisebüro Bayer
19.48 Uhr	Miesbrunn	Bushaltestelle
19.53 Uhr	Hagendorf	Bushaltestelle
20.00 Uhr	Waidhaus	Bushaltestelle bei Kaufhaus Hösli

**Zone 2**

14.55 Uhr	Wurz	Bushaltestelle B 15
15.02 Uhr	Baumgarten	Bushaltestelle B 15
15.10 Uhr	Pilmerreuth	Bushaltestelle B 15
15.15 Uhr	Tirschenreuth	Bushaltestelle Murschrottplatz
15.30 Uhr	Sibyllenbad	

Farhpreis Zone 1 und 2: 17 Euro

Reservierung unter Tel. 09654-91171



Marktplatz 2-4 • 92714 Pleystein  
 09654 91171 • info@bayer-busreisen.de

Ihr Partner  
 für Bus & Radreisen



www.bayer-busreisen.de

nur Mittwoch

Waidhaus – Neualbenreuth

Sibyllenbad

**Weiden - Vohenstrauß - Eslarn (Auszug Linie 6291)**

	Samstag 1.5.-31.10.	Sonn- und Feiertag 1.5.-31.10.	Montag bis Freitag in den Pfingstferien (10.6. - 20.6.) und Sommerferien (1.8.-15.9.)						
<b>Weiden Bf</b>	<b>9.00 18.00</b>	<b>9.00 18.00</b>	<b>8.05 12.10</b>	<b>14.10</b>	<b>17.10</b>				
Weiden Neues Rathaus	9.02 18.02	9.02 18.02	8.07 12.12	14.12	17.12				
Weiden Josefskirche	9.04 18.04	9.04 18.04	8.09 12.14	14.14	17.14				
Weiden Finanzamt	9.06	9.06	8.11 12.16	14.16	17.16				
Weiden Fischerbergsiedlung	9.09	9.09	8.14 12.19	14.19	17.19				
Tröglersricht Abzw.	9.10	9.10	8.15 12.20	14.20	17.20				
Neustadt Bf	18.15	18.15							
Theisseil Abzw.	9.12	9.12	8.17 12.22	14.22	17.22				
Letzau Waldcafé	9.12 18.26	9.12 18.26	8.17 12.22	14.22	17.22				
Letzau Abzw.	9.13 18.27	9.13 18.27	8.18 12.23	14.23	17.23				
Sparrerwirtschhaus	9.15 18.29	9.15 18.29	8.21 12.26	14.26	17.26				
Zeßmannsrieth Abzw.	9.17 18.31	9.17 18.31	8.22 12.27	14.27	17.27				
Erpethof Abzw.	9.18 18.32	9.18 18.32	8.23 12.28	14.28	17.28				
Waldau Weiher	9.19 18.33	9.19 18.33	8.24 12.29	14.29	17.29				
Altensdt Alte Schule	9.21 18.35	9.21 18.35	8.26 12.31	14.31	17.31				
Vohenstrauß Fa. Seltmann	9.23 18.37	9.23 18.37	8.28 12.33	14.33	17.33				
Vohenstrauß Bf Abzw.	9.24 18.38	9.24 18.38	8.29 12.34	14.34	17.34				
<b>Vohenstrauß Marktplatz</b>	<b>9.25 18.39</b>	<b>9.25 18.39</b>	<b>8.30 12.35</b>	<b>14.35</b>	<b>17.35</b>	<b>18.42</b>			
Braunetsrieth	9.30 18.44	9.30 18.44	8.35 12.40	14.40					
Gröbenstädt	9.35 18.49	9.35 18.49	8.40 12.45	14.45					
<b>Moosbach Marktplatz</b>	<b>9.37 18.51</b>	<b>9.37 18.51</b>	<b>8.42 12.47</b>	<b>14.47</b>					
Ödbrunnetsrieth	9.43 18.57	9.43 18.57	8.48 12.53	14.53					
Putzenrieth	9.45 18.59	9.45 18.59	8.50 12.55	14.55					
Pleystein Pflegeheim					17.42	18.49			
Lohma Gh Hanauer					17.49	18.56			
<b>Waidhaus Bf</b>					<b>17.58</b>	<b>19.05</b>			
Pfrentsch					18.03	19.10			
Eslarn Gh Ritterklaue					18.06	19.13			
<b>Eslarn</b>	<b>9.50</b>	<b>19.04</b>	<b>9.50</b>	<b>19.04</b>	<b>8.53</b>	<b>12.58</b>	<b>14.58</b>	<b>18.08</b>	<b>19.15</b>

**Eslarn - Vohenstrauß - Weiden (Auszug Linie 6291)**

	Samstag 1.5.-31.10.	Sonn- und Feiertag 1.5.-31.10.	Montag bis Freitag in den Pfingstferien (10.6. - 20.6.) und Sommerferien (1.8.-15.9.)					
<b>Eslarn Bf</b>	<b>8.00</b>	<b>17.00</b>	<b>17.00</b>	<b>6.40</b>	<b>8.55</b>	<b>13.00</b>	<b>15.00</b>	<b>18.00</b>
Eslarn Gh Ritterklaue				6.42	8.57	13.02	15.02	
Pfrentsch				6.45	9.00	13.05	15.05	
<b>Waidhaus Bf</b>				<b>6.51</b>	<b>9.09</b>	<b>13.14</b>	<b>15.14</b>	
Lohma Gh Hanauer				7.00	9.14	13.19	15.19	
Pleystein Pflegeheim				7.06	9.21	13.26	15.26	
Putzenrieth	8.03	17.03	17.03					18.13
Ödbrunnetsrieth	8.05	17.05	17.05					18.15
<b>Moosbach Marktplatz</b>	<b>8.11</b>	<b>17.11</b>	<b>17.11</b>					<b>18.21</b>
Gröbenstädt	8.13	17.13	17.13					18.23
Braunetsrieth	8.18	17.18	17.18					18.28
<b>Vohenstrauß Marktplatz</b>	<b>8.25</b>	<b>17.25</b>	<b>17.25</b>	<b>7.13</b>	<b>9.28</b>	<b>13.33</b>	<b>15.33</b>	<b>18.33</b>
Vohenstrauß Bf Abzw.	8.26	17.26	17.26	7.14	9.29	13.34	15.34	
Vohenstrauß Fa. Seltmann	8.27	17.27	17.27	7.15	9.30	13.35	15.35	
Altensdt Alte Schule	8.29	17.29	17.29	7.17	9.32	13.37	15.37	
Waldau Weiher	8.31	17.31	17.31	7.19	9.34	13.39	15.39	
Erpethof Abzw.	8.32	17.32	17.32	7.20	9.35	13.40	15.40	
Zeßmannsrieth Abzw.	8.33	17.33	17.33	7.21	9.36	13.41	15.41	
Sparrerwirtschhaus	8.34	17.34	17.34	7.22	9.37	13.42	15.42	
Letzau Abzw.	8.37	17.37	17.37	7.25	9.40	13.45	15.45	
Letzau Waldcafé	8.37	17.37	17.37	7.25	9.40	13.45	15.45	
Theisseil Abzw.	8.38	17.38	17.38	7.26	9.41	13.46	15.46	
Tröglersricht Abzw.	8.40	17.40	17.40	7.28	9.43	13.48	15.48	
Weiden Fischerbergsiedlung	8.41	17.41	17.41	7.29	9.44	13.49	15.49	
Weiden Finanzamt	8.44	17.44	17.44	7.33	9.47	13.52	15.52	
Weiden Josefskirche	8.46	17.46	17.46	7.36	9.49	13.54	15.54	
Weiden Neues Rathaus	8.48	17.48	17.48	7.39	9.51	13.56	15.56	
<b>Weiden Bf</b>	<b>8.50</b>	<b>17.50</b>	<b>17.50</b>	<b>7.43</b>	<b>9.53</b>	<b>13.58</b>	<b>15.58</b>	
Neustadt Bf (hier können Fahrräder entladen werden)	18.15	18.15						

\*An den rot hinterlegten Haltestellen können Fahrräder be- und entladen werden.



# Mit Bus und Rad durch die Oberpfalz

---

Mit dem **RBO Radibus** bequem zur Radtour  
und wieder zurück.



Nahverkehrsgemeinschaft  
Weiden Neustadt a. d. Waldnaab

**DB Regionalbus Ostbayern**

**Umsteigemöglichkeiten in den Stadtlinienverkehr Weiden/Opf.**

Abfahrtszeiten des Stadtlinienverkehrs am ZOB

<b>Montag bis Freitag</b>	5:40 <sup>1)</sup>			
	6:29			
	6:59	7:14 <sup>2)</sup>	7:30	7:45 <sup>2)</sup>
	8:00	8:15 <sup>2)</sup>	8:30	8:45 <sup>2)</sup>
	9:00	9:30		
	10:00	10:30		
	11:00	11:30		
	12:00	12:30		
	13:10	13:45		
	14:15	14:45		
	15:00 <sup>2)</sup>	15:17	15:32 <sup>2)</sup>	15:47
	16:02 <sup>2)</sup>	16:17	16:32 <sup>2)</sup>	16:47
	17:02 <sup>2)</sup>	17:17	17:32 <sup>2)</sup>	17:47
	18:02 <sup>2)</sup>	18:17	18:47 <sup>1)</sup>	
	19:30 <sup>1)</sup>			
	20:20 <sup>1)</sup>			

<b>Samstag Sonn- und Feiertage</b>	6:50 <sup>1)</sup>			
	7:30 <sup>1)</sup>			
	8:10 <sup>1)</sup>	8:50 <sup>1)</sup>		
	9:40 <sup>1)</sup>			
	10:20 <sup>1)</sup>			
	11:00 <sup>1)</sup>			
	11:40 <sup>1)</sup>			
	12:20 <sup>1)</sup>			
	13:00 <sup>1)</sup>	13:40 <sup>1)</sup>		
	14:20 <sup>1)</sup>			
	15:00 <sup>1)</sup>	15:40 <sup>1)</sup>		
	16:20 <sup>1)</sup>			
	17:00 <sup>1)</sup>	17:40 <sup>1)</sup>		
	18:20 <sup>1)</sup>			

<sup>1)</sup>Fahrten lt. Liniennetzplan Schwachverkehr

<sup>2)</sup>nicht im August

Die Ankunftszeiten des Stadtlinienverkehrs am ZOB liegen je nach Linie ca. 2 bis 5 Minuten vor den Abfahrtszeiten.

**Nähere Angaben im Fahrplanheft des Stadtlinienverkehrs Weiden oder bei Wies Faszinatour, Tel: 0961 670320. Fahrplan im Internet: [www.wies-bus.de](http://www.wies-bus.de)**



NAH, FERN, INDIVIDUELL – IMMER SICHER!

# BUSREISEN MIT WIES FASZINATOUR



## ● KLASSENFahrTEN

*Lernen & Erleben mit dem Bus!*



## ● GRUPPEN-/VEREINSREISEN


*Gemeinsam mehr erleben!*



## ● TAGES-/STÄDTE-/RUNDTOUREN

*Entspannt reisen – entspannt genießen*

**WWW.WIES-FASZINATOUR.DE**

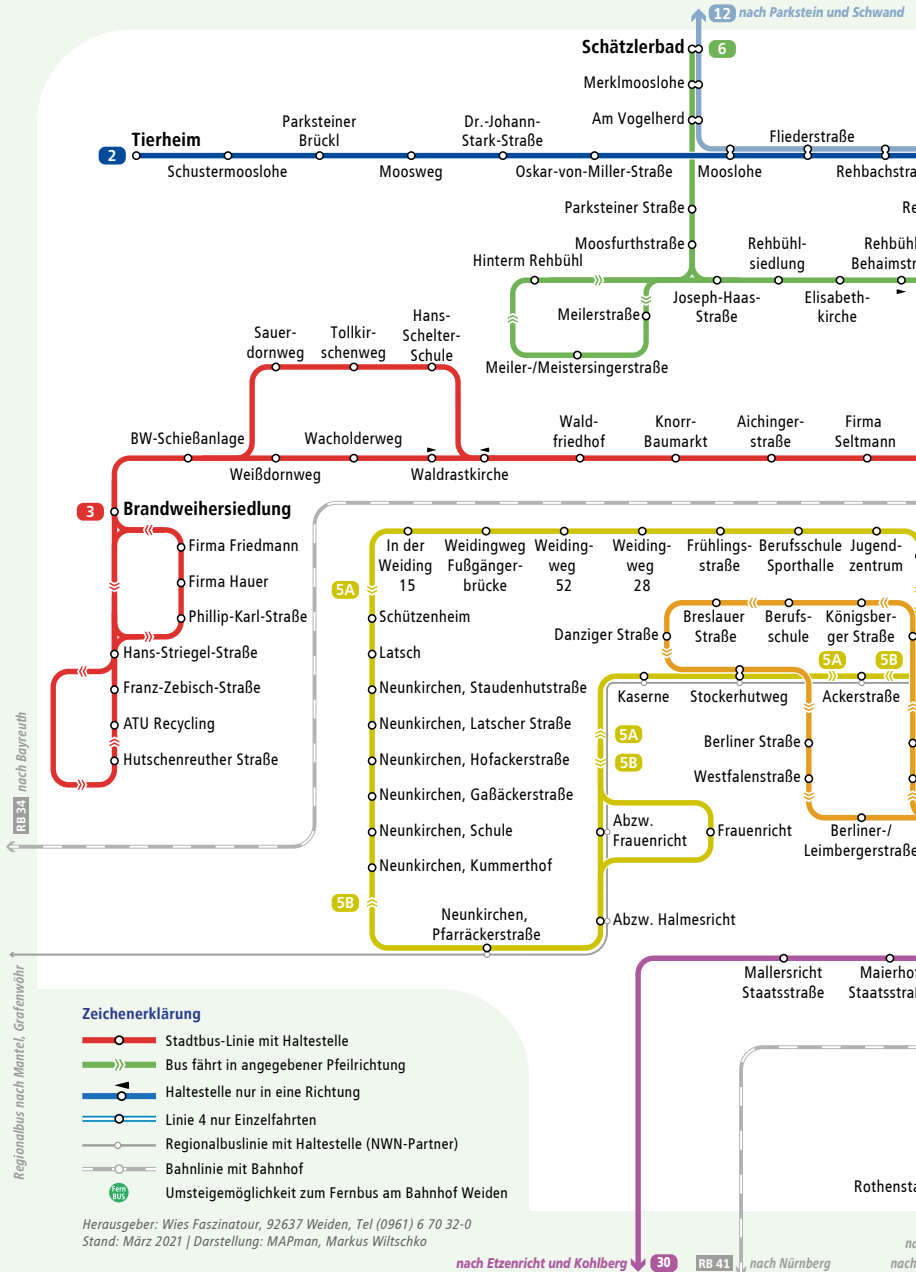


**WIES**  
FASZINATOUR

Oskar-von-Miller-Str. 14 • 92637 Weiden  
Telefon: 09 61 / 670 32-0 • E-Mail: [touristik@wies-bus.de](mailto:touristik@wies-bus.de)



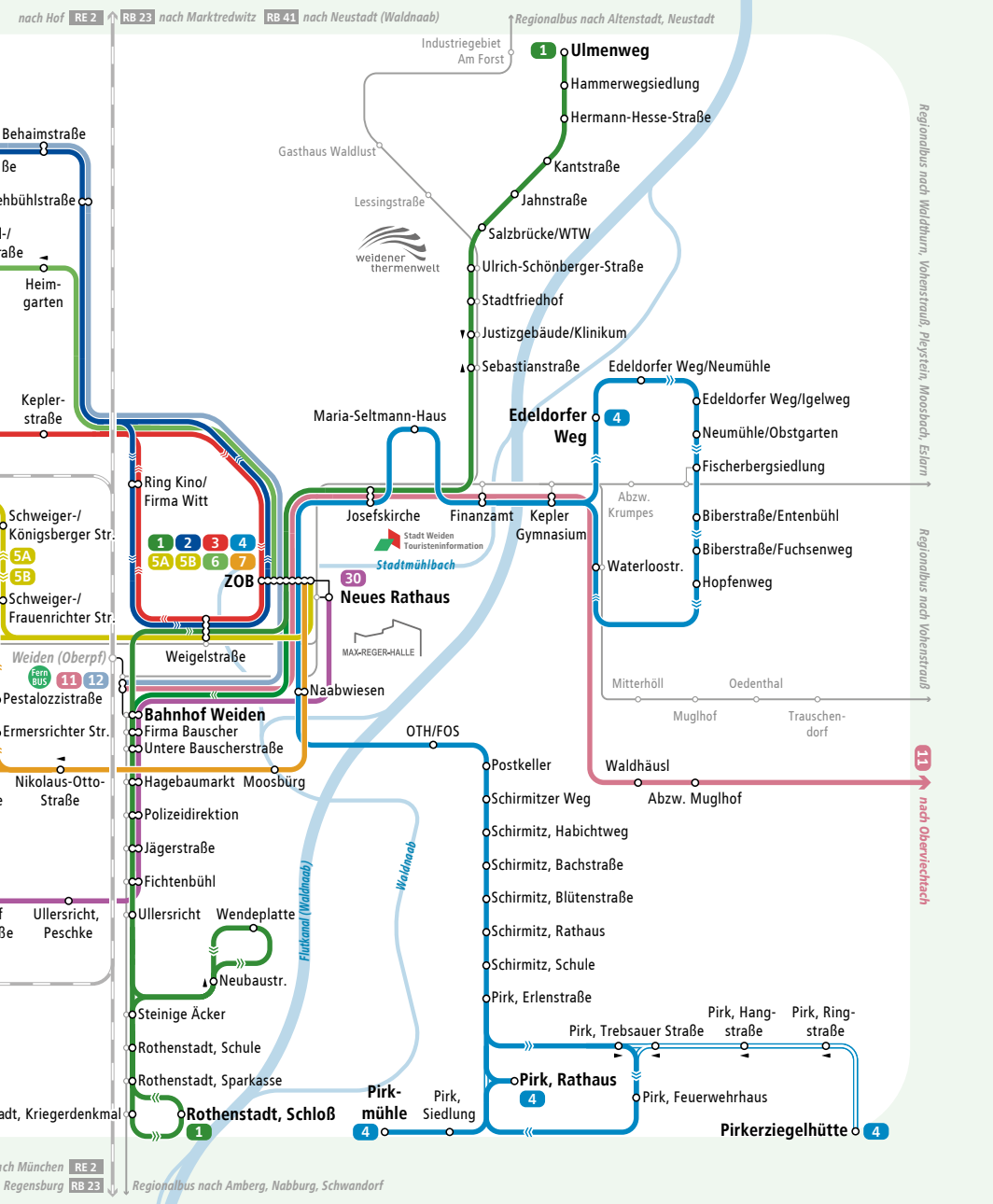
Stadtbus Weiden  
clever mobil.



# Linienetz Normalverkehr Weiden i. d. OPf.



Montag - Freitag von 6 bis 18.15 Uhr im 30-Minuten-Takt | Hauptverkehrszeit im 15-Minuten-Takt



# TON TARIF

Grenzenlos mobil mit unserer App.

**Egal wo Sie unterwegs sind.  
Mit der TON Tarif-App sind Sie  
immer auf dem neuesten Stand:**

- Neustadt a.d. Waldnaab
- Schwandorf
- Tirschenreuth
- von und nach Weiden

## **Der Tarifrechner:**

Mit dem Tarifrechner haben Sie die Preise all Ihrer Verbindungen im Blick.

## **Das Fahrscheinangebot:**

Informieren Sie sich zum Ticketangebot im TON Tarif; vom Einzelfahrschein bis hin zu Zeitkarten und Abos.

## **Die Fahrplanauskunft:**

Mit der TON Tarif-App haben Sie stets alle Fahrpläne Ihrer Linien dabei. Auch unterwegs!

## **Ihr Kontakt:**

Sie haben Fragen zu Tarifen oder Fahrplänen? In der TON Tarif-App finden Sie Ihren Ansprechpartner.



**TON**  
Tarif Oberpfalz Nord  
[www.ton-tarif.de](http://www.ton-tarif.de)

## **Kostenloser Download:**



Laden im  
 **App Store**

**JETZT BEI**  
 **Google Play**



# DER TON-TARIF

**TON** – der **Tarif Oberpfalz Nord**. Ein Gemeinschaftstarif im Buslinienverkehr über Landkreis- und Stadtgrenzen hinweg. Einfach und verständlich, damit Sie als Fahrgast die Kosten von Fahrten im ÖPNV problemlos ermitteln können.

## SO FINDEN SIE IHREN FAHRPREIS

Der Fahrpreis richtet sich nach der Anzahl der durchfahrenen Waben.

1. Finden Sie anhand des Haltestellenverzeichnisses des Landkreises heraus, in welcher Wabe sich Ihre Einstiegs- und Ausstiegshaltestelle befindet.
2. Zählen Sie im Wabenplan ausgehend von der Wabe Ihrer Einstiegshaltestelle die Anzahl der Waben, die Sie entlang der schwarzen Linien bis zur Wabe Ihrer Ausstiegshaltestelle durchqueren. Die Waben von Einstiegs- und Ausstiegshaltestelle sind mitzuzählen. Bestehen mehrere Verbindungen zwischen zwei Waben, so wird unabhängig von der tatsächlichen gefahrenen Strecke der Preis für die kürzeste Verbindung berechnet. Mindestpreis 1 Wabe. Höchstpreis 15 Waben.
3. Ihren Fahrpreis können Sie anschließend der Preistabelle entnehmen.

### Sonderfall Wabengrenze

Liegt eine Haltestelle auf der Wabengrenze zwischen zwei Waben, so wird sie beim Auszählen derjenigen Wabe zugeordnet, von der aus die Entfernung kürzer ist.

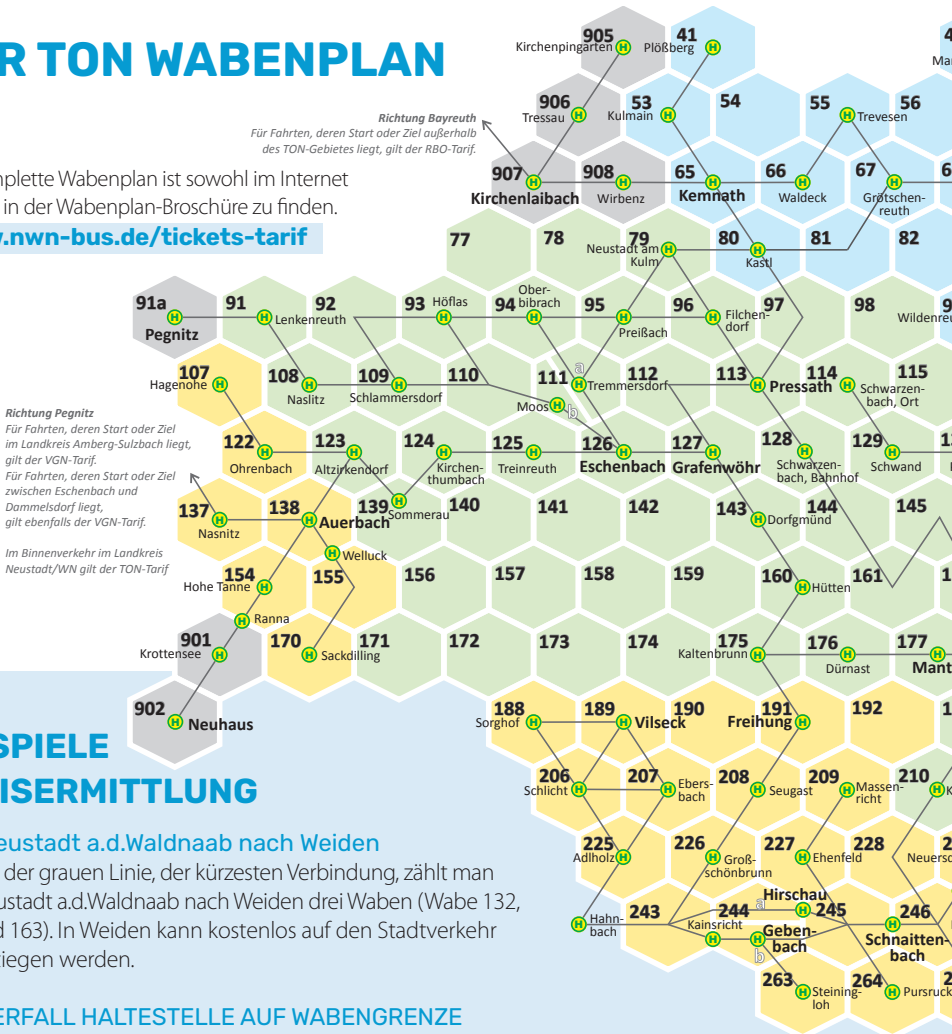


Fahrpreis errechnen unter:  
[www.ton-tarif.de](http://www.ton-tarif.de), mit der App "TON-Tarife" oder mit Hilfe der Tariftabelle und des TON-Wabenplans.

# DER TON WABENPLAN

Der komplette Wabenplan ist sowohl im Internet als auch in der Wabenplan-Broschüre zu finden.

[www.nwn-bus.de/tickets-tarif](http://www.nwn-bus.de/tickets-tarif)



*Richtung Bayreuth*  
Für Fahrten, deren Start oder Ziel außerhalb des TON-Gebietes liegt, gilt der RBO-Tarif.

*Richtung Pegnitz*  
Für Fahrten, deren Start oder Ziel im Landkreis Amberg-Weilburg liegt, gilt der VGN-Tarif.  
Für Fahrten, deren Start oder Ziel zwischen Eschenbach und Dammelsdorf liegt, gilt ebenfalls der VGN-Tarif.

*Im Binnenverkehr im Landkreis Neustadt/WN gilt der TON-Tarif*

## BEISPIELE PREISERMITTLUNG

### Von Neustadt a.d. Waldnaab nach Weiden

Entlang der grauen Linie, der kürzesten Verbindung, zählt man von Neustadt a.d. Waldnaab nach Weiden drei Waben (Wabe 132, 147 und 163). In Weiden kann kostenlos auf den Stadtverkehr umgestiegen werden.

### SONDERFALL HALTESTELLE AUF WABENGRENZE

#### Von Neustadt a.d. Waldnaab nach Altenstadt

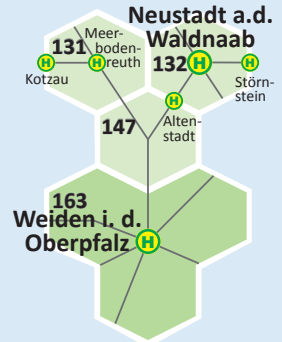
Neustadt a.d. Waldnaab und Altenstadt (auf der Wabengrenze) werden hier beide der Wabe 132 zugeordnet. Es wird nur eine Wabe gezählt.

#### Von Altenstadt nach Weiden

Altenstadt (auf der Wabengrenze) wird hier der Wabe 147 zugeordnet. Von Altenstadt nach Weiden werden zwei Waben gezählt (Wabe 147 und 163). In Weiden kann kostenlos auf den Stadtverkehr umgestiegen werden.

#### Von Störnstein nach Kotzau

Störnstein und Kotzau liegen auf Wabengrenzen. Für diese Verbindung dürfen die Orte gedanklich in die Waben 131 und 132 zugeordnet werden. Man zählt entlang der kürzesten Verbindung somit drei Waben (Wabe 132, 147 und 131).




**Landkreise**

-  Neustadt/Waldnaab
-  Amberg-Regen
-  Schwandorf
-  Tirschenreuth
-  sonstiger Landkreis

**Kreisfreie Stadt**

-  Weiden/OPf.

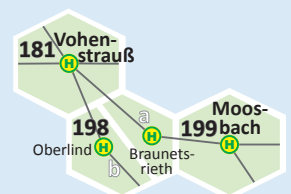


**SONDERFALL FAHRT DURCH GETEILTE WABEN**

**Von Oberlind nach Moosbach**

Oberlind liegt in Wabe 198 b. Eine geteilte Wabe zählt als eigene Wabe. Von Aicha führt die Verbindung über Vohenstrauß (Wabe 181), Braunetsreuth (Wabe 198 a), nach Moosbach (Wabe 199).

Man zählt für diese Verbindung vier Waben.



*Bitte beachten Sie, dass der Wabenplan nur der Preisermittlung dient und die eingezeichneten Linien nicht den tatsächlichen Streckenverlauf, den Fahrweg oder Entfernungen zeigen.*

WABEN	EINZELFAHRSCHNEINE				6er-KARTEN		10er-KARTEN	FAMILIEN-KARTE	KINDER-GARTEN-MONATS-KARTE
	Erwachsene	Kinder	Erwachsene mit BahnCard	Kinder mit BahnCard	Jedermann	Senior:innen			
1	2,70 €	1,60 €	2,00 €	1,20 €	14,20 €	9,70 €	20,30 €	6,80 €	39,00 €
2	3,40 €	2,00 €	2,60 €	1,50 €	17,90 €	12,20 €	25,50 €	8,50 €	49,50 €
3	4,50 €	2,70 €	3,40 €	2,00 €	23,60 €	16,20 €	33,80 €	11,30 €	65,50 €
4	5,80 €	3,50 €	4,40 €	2,60 €	30,50 €	20,90 €	43,50 €	14,50 €	83,50 €
5	6,70 €	4,00 €	5,00 €	3,00 €	35,20 €	24,10 €	50,30 €	16,80 €	96,50 €
6	7,40 €	4,40 €	5,60 €	3,30 €	38,90 €	26,60 €	55,50 €	18,50 €	106,50 €
7	7,80 €	4,70 €	5,90 €	3,50 €	41,00 €	28,10 €	58,10 €	19,50 €	113,00 €
8	8,40 €	5,00 €	6,30 €	3,80 €	44,10 €	30,20 €	63,00 €	21,00 €	121,50 €
9	9,10 €	5,50 €	6,80 €	4,10 €	47,80 €	32,80 €	68,30 €	22,80 €	132,50 €
10	10,00 €	6,00 €	7,50 €	4,50 €	52,50 €	36,00 €	75,00 €	25,00 €	145,00 €
11	11,00 €	6,60 €	8,30 €	5,00 €	57,80 €	39,60 €	82,50 €	27,50 €	159,00 €
12	11,60 €	7,00 €	8,70 €	5,30 €	60,90 €	41,80 €	87,00 €	29,00 €	168,00 €
13	12,10 €	7,30 €	9,10 €	5,50 €	63,50 €	43,60 €	90,80 €	30,30 €	174,50 €
14	12,30 €	7,40 €	9,20 €	5,60 €	64,60 €	44,30 €	92,30 €	30,80 €	178,00 €
≥ 15	12,70 €	7,60 €	9,50 €	5,70 €	66,70 €	45,70 €	95,30 €	31,80 €	183,00 €

WABEN	SCHÜLER:INNEN-ZEITKARTEN			JEDERMANN-ZEITKARTEN				SEMESTER-TICKET (4 Monatsraten)
	Monatskarte	Wochenkarte	Monats-Abo	Vario 31 bzw. Monatskarte	Vario 31 Senior:innen Monatskarte	Vario 7 bzw. Wochenkarte	Stammkunden-Monats-Abo	
1	52,00 €	14,90 €	47,50 €	63,50 €	42,50 €	18,10 €	53,00 €	43,00 €
2	66,00 €	18,90 €	60,50 €	80,50 €	53,50 €	23,00 €	67,00 €	52,75 €
3	87,00 €	24,90 €	80,00 €	106,00 €	70,50 €	30,30 €	88,50 €	71,00 €
4	111,50 €	31,90 €	102,00 €	136,00 €	90,50 €	38,90 €	113,50 €	89,25 €
5	128,50 €	36,70 €	118,00 €	156,50 €	104,50 €	44,70 €	130,50 €	105,25 €
6	142,00 €	40,60 €	130,00 €	173,00 €	115,50 €	49,40 €	144,00 €	116,25 €
7	150,50 €	43,00 €	138,00 €	183,50 €	122,50 €	52,40 €	153,00 €	122,00 €
8	162,00 €	46,30 €	148,50 €	197,50 €	131,50 €	56,40 €	164,50 €	131,00 €
9	176,50 €	50,40 €	162,00 €	215,00 €	143,50 €	61,40 €	179,00 €	143,25 €
10	193,50 €	55,30 €	177,50 €	236,00 €	157,50 €	67,40 €	196,50 €	158,75 €
11	212,00 €	60,60 €	194,50 €	258,50 €	172,50 €	73,90 €	215,50 €	173,25 €
12	224,00 €	64,00 €	205,50 €	273,00 €	182,00 €	78,00 €	227,50 €	182,25 €
13	232,50 €	66,40 €	213,00 €	283,50 €	189,00 €	81,00 €	236,50 €	188,25 €
14	237,00 €	67,70 €	217,50 €	289,00 €	192,50 €	82,60 €	241,00 €	194,50 €
≥ 15	244,00 €	69,70 €	223,50 €	297,50 €	198,50 €	85,00 €	248,00 €	199,00 €

**Tarif ab 01.01.2025**

WABEN	UMWELTFAHRAUSWEIS Landkreis Amberg Sulzbach und Stadt Amberg (übertragbar, für 1 Monat)	UMWELTFAHRAUSWEIS Landkreis Amberg Sulzbach und Stadt Amberg (übertragbar, für 12 Monate)	UMWELTFAHRAUSWEIS Landkreis Amberg Sulzbach und Stadt Amberg (nicht übertragbar, für 1 Monat)	UMWELTFAHRAUSWEIS Landkreis Amberg Sulzbach und Stadt Amberg (nicht übertragbar, für 12 Monate)
1	53,00 €	698,50 €	47,50 €	635,00 €
2	67,00 €	885,50 €	60,50 €	805,00 €
3	88,50 €	1.166,00 €	79,50 €	1.060,00 €
4	113,50 €	1.496,00 €	102,00 €	1.360,00 €
5	130,50 €	1.721,50 €	117,50 €	1.565,00 €
6	144,00 €	1.903,00 €	130,00 €	1.730,00 €
7	153,00 €	2.018,50 €	137,50 €	1.835,00 €
8	164,50 €	2.172,50 €	148,00 €	1.975,00 €
9	179,00 €	2.365,00 €	161,50 €	2.150,00 €
10	196,50 €	2.596,00 €	177,00 €	2.360,00 €
11	215,50 €	2.843,50 €	194,00 €	2.585,00 €
12	227,50 €	3.003,00 €	205,00 €	2.730,00 €
13	236,50 €	3.118,50 €	212,50 €	2.835,00 €
14	241,00 €	3.179,00 €	217,00 €	2.890,00 €
≥ 15	248,00 €	3.272,50 €	223,00 €	2.975,00 €

WABEN	UMWELTFAHRAUSWEIS Landkreis Amberg Sulzbach und Stadt Amberg (Schülerinnen, für 1 Monat)	UMWELTFAHRAUSWEIS Landkreis Amberg Sulzbach und Stadt Amberg (Schülerinnen, für 12 Monate)	UMWELTFAHRAUSWEIS Landkreis Neustadt a.d. Waldnaab und Landkreis Tirschenreuth (für 1 Monat)	UMWELTFAHRAUSWEIS Landkreis Neustadt a.d. Waldnaab und Landkreis Tirschenreuth (für 12 Monate)
1	52,00 €	572,00 €	42,50 €	635,00 €
2	66,00 €	726,00 €	53,50 €	805,00 €
3	87,00 €	957,00 €	70,50 €	1.060,00 €
4	111,50 €	1.226,50 €	90,50 €	1.360,00 €
5	128,50 €	1.413,50 €	104,50 €	1.565,00 €
6	142,00 €	1.562,00 €	115,50 €	1.730,00 €
7	150,50 €	1.655,50 €	122,50 €	1.835,00 €
8	162,00 €	1.782,00 €	131,50 €	1.975,00 €
9	176,50 €	1.941,50 €	143,50 €	2.150,00 €
10	193,50 €	2.128,50 €	157,50 €	2.360,00 €
11	212,00 €	2.332,00 €	172,50 €	2.585,00 €
12	224,00 €	2.464,00 €	182,00 €	2.730,00 €
13	232,50 €	2.557,50 €	189,00 €	2.835,00 €
14	237,00 €	2.607,00 €	192,50 €	2.890,00 €
≥ 15	244,00 €	2.684,00 €	198,50 €	2.975,00 €

# TARIFE

## NAHVERKEHRSGEMEINSCHAFT

### WEIDEN - NEUSTADT A.D.WALDNAAB

#### **Einzelfahrscheine**

gelten am Lösungstag. Die Geltungsdauer endet um 3:00 Uhr des folgenden Tages. Eine Fahrtunterbrechung ist nicht gestattet. An Kinder vom vollendeten 6. bis vollendetem 15. Lebensjahr werden Regelfahrscheine mit rund 40 % Ermäßigung ausgegeben.

#### **Mehrfahrtenkarten (6er-Karten / 10er-Karten)**

gelten ab dem Lösungstag 6 Monate. Eine Fahrtunterbrechung ist nicht gestattet. Senioren/Seniorinnen ab vollendetem 65. Lebensjahr sind zum Kauf einer Senioren-Sechserkarte berechtigt. Diese ist gegenüber dem Kauf von Einzelfahrausweisen um rund 40 % ermäßigt.

Für 2 Kinder vom vollendetem 6. bis zum vollendetem 15. Lebensjahr wird nur ein Fahrtenfeld je Fahrt entwertet.

#### **Vario-Karte (7 Tage, 31 Tage), Vario-Karte (31 Tage) Senioren**

Vario-Karten gelten ab Ausgabetag 7 bzw. 31 Tage aufeinander folgende Kalendertage bis 12:00 Uhr des dem letzten Geltungstag folgenden Tages. Sie sind übertragbar und können jeweils von einer Person zu beliebig vielen Fahrten innerhalb der Geltungsdauer und des Geltungsbereichs benutzt werden. Fahrtunterbrechung ist zugelassen. Ausgegeben werden die Karten nur in den Fahrzeugen.

Vario-Karte 31 Senioren ist gegenüber der Vario 31 um ein Drittel ermäßigt. Gültigkeit Mo. – Fr. ab 9:00 Uhr, an Wochenenden und Feiertagen ohne Einschränkung. Sie ist nicht übertragbar.

#### **Schülerwochenkarte / Schülermonatskarte**

Schülermonatskarten und Schülerwochenkarten erhalten bis zur Vollendung des 15. Lebensjahres alle Personen, nach Vollendung des 15. Lebensjahres Personen mit besonderer Berechtigung, z. B. Schülerinnen und Schüler an weiterführenden Schulen, Auszubildende, Teilnehmerinnen und Teilnehmer an einem freiwilligen sozialen Jahr etc. Die Fahrkarten können jeweils von der Person zu beliebig vielen Fahrten innerhalb der Geltungsdauer und des Geltungsbereichs benutzt werden und sind nicht übertragbar.

#### **Familienkarte**

Die Familienkarte berechtigt ein oder zwei Erwachsene und/oder bis zu vier Kinder bis zum vollendeten 15. Lebensjahr zu einer Hin- und Rückfahrt auf der gewählten Fahrstrecke. Die Familienkarte ist vor Antritt der ersten Fahrt mit der Unterschrift eines der erwachsenen Fahrtteilnehmers zu versehen und nicht weiter übertragbar. Sie gilt an dem Tag, an dem sie gelöst wird; am Samstag gültige Fahrausweise gelten auch am Sonntag (Rückfahrt).

In folgenden Waben ist ein mehrfacher Umstieg zugelassen:

Wabe 299 Stadt Amberg, Wabe 279 Stadt Sulzbach-Rosenberg,

Wabe 369 Stadt Schwandorf, Wabe 163 Stadt Weiden.



## Umwelt-Fahrausweis (Umweltticket)

Der Umweltfahrausweis ist vom Fahrgast für mindestens zwölf Monate mit einem besonderen Vordruck zu bestellen. Die monatlichen Kosten entsprechen in etwa dem einer Monatskarte im Abo abzüglich des von dem Landkreis Neustadt a.d. Waldnaab übernommenen Fahrpreisanteils.

Der Fahrpreis wird in 12 bequemen Monatsraten vom Konto abgebucht.

**Der vergünstigte Umwelt-Fahrausweis ist nicht übertragbar und gilt nur für Bewohner des Landkreises Neustadt a.d. Waldnaab mit Ausnahme von Schülern.**

## August-Ferienticket

Das Ferienticket berechtigt Personen mit Berechtigungskarte im August zu beliebig vielen Fahrten entweder innerhalb einer der Städte Schwandorf oder Weiden (Ferienticket Stadtbereich) oder innerhalb des gesamten TON-Tarifgebiets (Ferienticket Gesamtgebiet). Es ist nicht übertragbar.

## Bayern-Ticket

Verkauf und Anerkennung auch in den Bussen.

Gültig Montag bis Freitag von 9:00 Uhr – 3:00 Uhr des Folgetages, an Wochenenden und Feiertagen bereits ab 0:00 Uhr.

## EgroNet-Ticket

Das Tagesticket für eine Person kostet 30 €, jede weitere Person (max. 4 zusätzliche Personen) zahlt 8 €. Die angegebenen Preise sind für den Kauf am DB Automaten und im Internet gültig. An unseren DB Verkaufsstellen erhalten Sie alle Tickets mit persönlicher Beratung für einen Aufschlag von 2 €. Pro Ticket können bis zu 3 Kinder zwischen 6 und 14 Jahren kostenfrei mitgenommen werden. Ein Fahrrad kann pro Person kostenfrei mitgenommen werden. Das EgroNet-Ticket gilt ab Entwertung bis jeweils 3 Uhr des Folgetages und berechtigt zu beliebig vielen Fahrten im Liniennetz der EgroNet-Region mit Zug, Bus und Straßenbahn.

## Bahncard

Anerkennung in den Bussen mit 25 % Rabatt auf den Regelfahrschein.

## Fahrradmitnahme

Fahrräder werden nur auf bekannt gegebenen Linien befördert. Das Beförderungsentgelt beträgt 2,50 €.

## Umsteigen vom und in den Stadtverkehr

Einfache Fahrscheine und Mehrfahrtenkarten des einbrechenden Überlandverkehrs gelten im Stadtgebiet Weiden beim Umstieg zur nächsten Anschlussfahrt, Zeitkarten ohne zeitliche Begrenzung, **ohne Zuzahlung**. Diese Regelung gilt auch beim Umstieg vom Stadtverkehr auf den Überlandverkehr.

A blurred high-speed train is shown in motion at a station platform. The train is white with a blue stripe and is moving from right to left. The platform is on the left, and the tracks are on the right. The background is a bright, hazy sky.

# AUSKUNFT BAHN

ALLGEMEINE INFORMATIONEN  
UND DIE AKTUELLEN FAHRPLÄNE





# **IHRE KONTAKTE**

## BEI DER BAHN

[www.bahn.de](http://www.bahn.de)

### **Die Servicenummer der Bahn**

**0180 699 6633**

20 ct/Anruf aus dem Festnetz,  
Tarif bei Mobilfunk max. 60 ct/Anruf

### **Fahrplan- und Baustellen-Auskunft**

**0800 150 7090**

Kostenlos

### **Baustellen-Auskunft**

**0800 599 6655**

Kostenlos

### **Fragen zur Buchung eines Online-Tickets**

**0180 610 1111**

20 ct/Anruf aus dem Festnetz, Tarif bei Mobilfunk max. 60 ct/Anruf

### **Mobilitätsservice-Zentrale für die Planung barrierefreier Reisen**

**0180 651 2512**

20 ct/Anruf aus dem Festnetz, Tarif bei Mobilfunk max. 60 ct/Anruf

# LINIENÜBERSICHT

## BAHN

### Bahnverkehr: Auszüge aus den Fahrplänen

LINIE	STRECKE	SEITE
855	Hof – Regensburg	220
862	Bayreuth – Weidenberg	232
867	Bayreuth – Weiden	236
870	Nürnberg – Weiden – Schwandorf	240

### SIE WOLLEN MIT DEM BAXI, BUS ODER DER BAHN FAHREN UND KENNEN SICH NICHT AUS?

Egal wohin Sie in der Region wollen, unter der Rufnummer **0961 / 4 81 68 0** stehen wir Ihnen telefonisch Montag bis Freitag von 07:00 – 18:30 Uhr sowie Samstag von 07:00 – 12:30 Uhr gerne mit Rat und Tat zur Seite und beantworten Ihre individuellen Fragen zum Fahrplanangebot, zu Tickets und Preisen. **Natürlich kostenlos und unverbindlich.** An Sonn- und Feiertagen ist das Kundenbüro nicht besetzt.

Sie möchten sich Ihre individuelle Verbindung online zusammenstellen lassen? Die Fahrplanauskunft im Internet ist Ihr persönlicher Helfer für detaillierte Informationen, wie und wann Sie zum gewünschten Ziel gelangen.

[www.bayern-fahrplan.de](http://www.bayern-fahrplan.de)

855



Hof - Marktredwitz - Weiden - Schwandorf - Regensburg

→ 855

agilis Verkehrsgesellschaft GmbH &amp; Co. KG | Galgenbergstraße 2a | 93053 Regensburg | Tel: 0800 589 28 40 (kostenlos) | www.agilis.de

km		Zug	RB23 79701 Mo-Fr 1	RE 31 4898 Mo-Fr 2	RE25 79860 Mo-Fr 3	RB23 79703 Mo-Fr 4	RB23 79705 Mo-Fr 5	RE 2 4853 Sa, So 6	RE 2 4855 Mo-Fr 7	RE25 79862 Mo-Fr 8	RB23 79707 Mo-Fr 9	RE 40 3553 Mo-Fr 10	RB95 20871 Sa 11	RB95 20891 Mo-Fr 12	RB97 84544 Mo-Fr 13	RE23 79864 Mo-Fr 14	RB23 79709 Mo-Sa 15	RB97 84546 Mo-Fr 16	RB97 84546 Mo-Fr 17	
		Leipzig Hbf Gera Hbf Hof Hbf																		
		Dresden Hbf Plauen (Vogtl) ob Bf Hof Hbf															18 4 39 18 5 18			
		von										Neukirchen (b Sulzb)								
		0 Hof Hbf																		
		6 Oberkotzau		4 21					4 38					5 03	5 03	5 15	5 38		5 55	5 55
		12 Martinlamitz														× 5 25		× 6 05	× 6 05	
		18 Kirchenlamitz Ost														× 5 30		× 6 10	× 6 10	
		23 Marktleuthen														5 34		6 14	6 14	
		30 Röslau														× 5 38		× 6 18	× 6 18	
		34 Wunsiedel-Holenbrunn														5 42		6 22	6 22	
		42 Marktredwitz	860	4 42					5 03					6 58	6 58	5 48	6 03	6 27	6 27	
		0 Marktredwitz							5 04								6 04	6 13		
		9 Pechbrunn																6 20		
		17 Wiesau (Oberpf)							5 17								6 17	6 27		
		28 Reuth (b Erbdorf)																6 34		
		35 Windischeschenbach							5 30									6 41		
		45 Neustadt (Waldnaab)	870			6 5 5 11														
		45 Altenstadt (Waldnaab)	870			5 13											6 38	6 49		
		51 Weiden (Oberpf)	867,870			6 5 5 17			5 42								6 42	6 53		
		59 Weiden (Oberpf)		4 19		1 4 59	1 5 18		5 43								6 45	6 56		
		62 Luhe-Wildenaue		4 26		5 04	5 24											7 02		
		62 Luhe		4 29		5 07	5 27											7 05		
		68 Wernberg		4 34		5 12	5 32											7 10		
		74 Pfreimd		4 39		5 17	5 38											7 15		
		79 Nabburg		4 43		5 22	5 43											7 20		
		86 Schwarzenfeld (Opf)		4 49		5 27	5 49											7 25		
		90 Irrenlohe		× 4 52		× 5 30					× 6 30		6 34					7 29		
		95 Schwandorf	870,875	4 56		5 35	5 56		6 07		6 35	6 39					7 10	7 32		
		110 Schwandorf			6 5 5 02	5 36	5 57	6 02	6 08	6 22	7 00	6 48					7 11	7 33		
		122 Maxhütte-Haidhof			5 14	5 45	6 07	6 14		6 34	7 09	6 58					7 21	7 43		
		122 Regensburg			5 24	5 54	6 16	6 24		6 44	7 18	7 07					7 31	7 52		
		137 Regensburg Hbf	880,993		6 5 5 36	6 06	6 29	6 37	6 39	6 57	7 29	7 20					7 43	8 04		
		nach																	Bayreuth Hbf	Weidenber g
		Regensburg Hbf			5 46	10 6 14		6 45	6 51	7 05		12 7 28					7 51	8 19		
		Landshut (Bay) Hbf			6 27	10 6 58		7 28	7 30	7 48		12 8 18					8 30	9 03		
		München Hbf			7 17			8 18	8 21	8 37							9 18			

**1** nicht 25., 26. Dez. 1., 6. Jan. 18., 21. Apr. 1., 29. Mai, 9., 19. Jun. 15. Aug. 3. Okt

**2** nicht 24. bis 26. Dez. 31. Dez. 1., 6. Jan. 18., 21. Apr. 1., 29. Mai, 9., 19. Jun. 3. Okt

**3** auch 24. bis 26. Dez. 31. Dez. 1., 6. Jan. 18., 21. Apr. 1., 29. Mai, 9., 19. Jun. 15. Aug. 3. Okt

**4** nicht 24. bis 26. Dez. 31. Dez. 1., 6. Jan. 18., 21. Apr. 1., 29. Mai, 9., 19. Jun. 15. Aug. 3. Okt

**10** nicht an allg. Feiertagen; nicht 15. Aug; auch 24., 31. Dez

**11** Mo - Sa, nicht 25., 26. Dez. 1., 6. Jan. 18., 21. Apr. 1., 29. Mai, 9., 19. Jun. 15. Aug. 3. Okt, 1. Nov

**12** Mo - Fr, nicht an allg. Feiertagen; nicht 15. Aug

**16** Mo - Fr, nicht an allg. Feiertagen; nicht 31. Okt, 19. Nov; auch 24., 31. Dez, 6. Jan, 19. Jun

**80** Weitere Züge siehe 850,858

**6** nicht 25., 26. Dez. 1., 6. Jan. 18., 21. Apr. 1., 29. Mai, 9., 19. Jun. 3. Okt, 1. Nov

**9** Mo - Fr, nicht 25., 26. Dez. 1., 6. Jan. 18., 21. Apr. 1., 29. Mai, 9., 19. Jun. 15. Aug. 3. Okt

Zug	RB23 7913 Mo-Fr 1	RB23 7915 Mo-Fr 1	RB97 84550 2.	RE25 362 Mo-Fr 1	RB23 7917 Mo-Fr 1	RB23 7917 Sa,So 1	RB95 20873 Mo-Fr 2	RB95 20893 Sa,So 3	RE 31 4880	RB97 84552 Mo-Fr 2	RB97 84556 Sa,So 3	RB23 7919 Mo-Fr 1	RE25 360 Mo-Fr 1	RB23 7921 Mo-Fr 1	RB95 20875 2.	RB97 84558 2.	RE 31 4882	
Leipzig Hbf																		7 02
Gera Hbf																		8 25
Hof Hbf	4	o																6 52
Dresden Hbf									4 52									8 59
Plauen (Vogtl) ob Bf	4								6 59									9 31
Hof Hbf	80	4	o						7 31									
von				Praha hl.n.			Bad Steben	Bad Steben		Bad Steben			Praha hl.n.			Bad Steben		
Hof Hbf	80	4					7 14	7 14	7 40	8 22	8 22					9 12	9 22	9 40
Oberkotzau							7 22	7 22	7 45	8 28	8 28					9 18	9 28	9 45
Martinlamitz				x 7 01						x 8 32	x 8 32						x 9 32	
Kirchenlamitz Ost				x 7 06						x 8 37	x 8 37						x 9 37	
Marktleuthen				7 10						8 41	8 41						9 41	
Röslau				x 7 15						x 8 45	x 8 45						x 9 45	
Wunsiedel-Holenbrunn				7 19						8 49	8 49						9 49	
Marktredwitz	860	3	o	7 25			8 58	8 58	8 03	8 54	8 54					10 58	9 56	10 04
Marktredwitz				6 35	7 17	1	8 06	14	8 17								9 17	10 17
Pechbrunn				6 42	7 24		8 13		8 24								9 24	10 24
Wiesau (Oberpf)				6 48	7 31		8 20		8 31								9 31	10 31
Reuth (b Erbendorf)				6 55	7 38		8 27		8 38								9 38	10 38
Windischeschenbach				7 01	7 45		8 34		8 45								9 45	10 45
Neustadt (Waldnaab)	870																	
Altenstadt (Waldnaab)	870			7 09	7 53		8 42		8 53								9 53	10 53
Weiden (Oberpf)	867,870	3	o	7 14	7 58		8 46		8 57								9 57	10 57
Weiden (Oberpf)				7 17	8 00		9 00		9 00								10 00	11 00
Luhe-Wildenaau				7 23	8 07		9 06		9 06								10 06	11 06
Luhe				7 26	8 10		9 09		9 09								10 09	11 09
Wernberg				7 32	8 16		9 15		9 15								10 15	11 15
Pfreimd				7 37	8 21		9 20		9 20								10 20	11 20
Nabburg				7 43	8 26		9 25		9 25								10 25	11 25
Schwarzenfeld (Opf)				7 48	8 32		9 31		9 31								10 31	11 31
Irenlohe					x 8 36		x 9 35		x 9 35								x 10 35	x 11 35
Schwandorf	870,875	3	o	7 54	8 39		9 38		9 38								10 38	11 38
Schwandorf					8 40		9 39		9 39								10 39	11 39
Maxhütte-Haidhof					8 50		9 49		9 49								10 49	11 49
Regenstauf					9 00		9 59		9 59								10 59	11 59
Regensburg Hbf	880,993	4	o		9 11		9 41	1	10 11	14	10 11						11 11	12 10
nach						Bayreuth Hbf				Nürnberg Hbf	Bayreuth Hbf	Bayreuth Hbf						Nürnberg Hbf
Regensburg Hbf					9 19		9 51	10	10 19	15	10 19						11 19	12 19
Landshut (Bay) Hbf					10 03		10 30	10	11 03	15	11 03						12 03	13 03
München Hbf							11 18										13 18	

1 nicht 25., 26. Dez, 1., 6. Jan, 18., 21. Apr, 1., 29. Mai, 9., 19. Jun, 15. Aug, 3. Okt

2 nicht 24. bis 26. Dez, 31. Dez, 1., 6. Jan, 18., 21. Apr, 1., 29. Mai, 9., 19. Jun, 3. Okt

3 auch 24. bis 26. Dez, 31. Dez, 1., 6. Jan, 18., 21. Apr, 1., 29. Mai, 9., 19. Jun, 3. Okt

10 nicht an allg. Feiertagen; nicht 15. Aug; auch 24., 31. Dez

14 auch 25., 26. Dez, 1., 6. Jan, 18., 21. Apr, 1., 29. Mai, 9., 19. Jun, 15. Aug, 3. Okt

15 auch an allg. Feiertagen; nicht 24., 31. Dez; auch 15. Aug

80 Weitere Züge siehe 850,858

**FORTSETZUNG**  
auf der folgenden Seite!

855



Hof - Marktredwitz - Weiden - Schwandorf - Regensburg

→ 855

agilis Verkehrsgesellschaft GmbH &amp; Co. KG | Galgenbergstraße 2a | 93053 Regensburg | Tel: 0800 589 28 40 (kostenlos) | www.agilis.de

Zug	RB97 84560 2.	RE 40 3563	RB23 79723 Mo-Fr Sa,So	RE 40 3565	RE25 358 Mo-Fr	RB23 79725 Mo-Fr	RB95 20877 2.	RB97 84562 2.	RE 31 4884	RB97 84564 2.	RB23 79727 Mo-Fr	RB97 84566 2.	RB23 79729 Mo-Fr	RE25 356 Mo-Fr	RB23 79731 Mo-Fr	RB95 20879 2.	RE 31 4886
Leipzig Hbf									7 53			16					9 53
Gera Hbf									9 02			16					11 02
Hof Hbf	4	o							10 25			16					12 25
Dresden Hbf									8 52			16					10 52
Plauen (Vogtl) ob Bf	4								10 59			16					12 59
Hof Hbf	80	4	o						11 31			16					13 31
	von	Bad Steben	Nürnberg Hbf		Nürnberg Hbf	Praha hl.n.		Bad Steben		Bad Steben		Bad Steben		Praha hl.n.			
Hof Hbf	80	4		10 22				11 12	11 22	11 40	12 22	2	12 45			13 12	13 40
Oberkotzau				10 28				11 18	11 28	11 45	12 28		12 51			13 18	13 45
Martinlamitz				x 10 32					x 11 32		x 12 32		x 12 55				
Kirchenlamitz Ost				x 10 37					x 11 37		x 12 37		x 13 00				
Marktleuthen				10 41					11 41		12 41		13 04				
Röslau				x 10 45					x 11 45		x 12 45		x 13 09				
Wunsiedel-Holenbrunn				10 49					11 49		12 49		13 12				
Marktredwitz	860	3	o	10 54				12 57	11 54	12 04	12 54		2	13 18		14 57	14 04
Marktredwitz					11 17				12 17					13 20			14 17
Pechbrunn					11 24				12 24					13 27			14 24
Wiesau (Oberpf)					11 31				12 31					13 32			14 31
Reuth (b Erbendorf)					11 38				12 38					13 39			14 38
Windscheschenbach					11 45				12 45					13 46			14 45
Neustadt (Waldnaab)	870										13 17						
Altenstadt (Waldnaab)	870				11 53				12 53		13 19			13 54			14 53
Weiden (Oberpf)	867,870	3	o		11 57				12 57		13 24			13 57			14 57
Weiden (Oberpf)					12 00				13 00					13 25			13 59
Luhe-Wildenau					12 06				13 06					13 30			14 05
Luhe					12 09				13 09					13 33			14 08
Wernberg					12 15				13 15					13 38			14 13
Pfreimd					12 20				13 20					13 43			14 18
Nabburg					12 25				13 25					13 48			14 23
Schwarzenfeld (Opf)					12 31				13 31					13 53			14 28
Irrenlohe					x 12 35				x 13 35					x 13 56			x 15 35
Schwandorf	870,875	3	o		12 38				13 38					14 00			15 38
Schwandorf					11 55	12 39	12 55	13 13	13 39					14 40	15 13		15 39
Maxhütte-Haidhof					12 04	12 49	13 04		13 49					14 50			15 49
Regenstauf					12 12	12 59	13 12		13 59					14 59			15 59
Regensburg Hbf	880,993	4	o		12 26	13 11	13 26	13 41	14 10					15 11	15 41		16 11
	nach	Bayreuth Hbf								Bayreuth Hbf	Nürnberg Hbf	Bayreuth Hbf	Weidenberg				Nürnberg Hbf
Regensburg Hbf				13 19		13 51	14 19						15 19	15 51	16 19		
Landshut (Bay) Hbf				14 03		14 30	15 03						16 03	16 30	17 05		
München Hbf							15 18							17 18			

- 2 nicht 24. bis 26. Dez, 31. Dez, 1., 6. Jan, 18., 21. Apr, 1., 29. Mai, 9., 19. Jun, 3. Okt  
 6 auch 24. bis 26. Dez, 31. Dez, 1., 6. Jan, 18., 21. Apr, 1., 29. Mai, 9., 19. Jun, 3. Okt  
 7 16. Dez bis 31. Jul Mo - Fr; nicht 23. Dez bis 6. Jan, 3. bis 7. Mär, 14. bis 25. Apr, 1., 29. Mai, 9. bis 20. Jun; auch 16. Sep bis 12. Dez Mo - Fr; nicht 3. Okt, 3. bis 7. Nov, 19. Nov

80 Weitere Züge siehe 850,858

16 nicht an allg. Feiertagen

Zug	RB97 84570 2.	RE 40 3571	RB23 79733 2. & 3.	RE25 354 2. & 3.	RB23 79735 2. & 3.	RB95 20881 2.	RB97 84572 2.	RE 31 4888	RE 2 4867 2.	RB23 79737 2. & 3.	RE 40 3577	RE 2 3495 So	RB95 20883 2.	RB97 84576 2.	RE 31 4890 So	RE 31 4890 RE 2 3495	RE25 352 2. & 3.
Leipzig Hbf								11 53	13 53						13 53	17 13 53	
Gera Hbf								13 02	15 02						15 02	17 15 02	
Hof Hbf	4							14 25	16 25						16 25	17 16 25	
Dresden Hbf								12 52	13 52						14 52	17 14 52	
Plauen (Vogtl) ob Bf	4							14 59	15 59						16 59	17 16 59	
Hof Hbf	80 4							15 31	16 31						17 31	17 17 31	
von	Bad Steben	Nürnberg Hbf		Praha hl.n.			Bad Steben						Nürnberg Hbf		Bad Steben		Praha hl.n.
Hof Hbf	80 4	14 22				15 12	15 22	15 40	16 40					17 12	17 22	17 40	18 17 40
Oberkotzau		14 28				15 18	15 28	15 45						17 18	17 28	17 45	17 45
Martinlamitz		× 14 32					× 15 32								× 17 32		17 45
Kirchenlamitz Ost		× 14 37					× 15 37								× 17 37		17 45
Marktleuthen		14 41					15 41								17 41		17 45
Röslau		× 14 45					× 15 45								× 17 45		17 45
Wunsiedel-Holenbrunn		14 49					15 49								17 49		17 45
Marktredwitz	860 3	14 54				16 57	15 54	16 04	17 06				18 57	17 54	18 04	18 04	18 04
Marktredwitz			15 17	16 17				17 07	17 17			18 10					18 10
Pechbrunn			15 24	16 24					17 24								18 10
Wiesau (Oberpf)			15 31	16 31				17 20	17 31			18 22					18 22
Reuth (b Erbendorf)			15 38	16 38					17 38								18 22
Windischeschenbach			15 45	16 45					17 45								18 22
Neustadt (Waldnaab)	870																18 22
Altenstadt (Waldnaab)	870		15 53	16 53					17 53								18 22
Weiden (Oberpf)	867,870 3		15 57	16 57				17 43	17 57			18 42					18 42
Weiden (Oberpf)			16 00	17 00				17 44	18 00			18 43					18 43
Luhe-Wildenaue			16 06	17 06					18 06								18 43
Luhe			16 09	17 09					18 09								18 43
Wernberg			16 15	17 15					18 15								18 43
Pfeimd			16 20	17 20					18 20								18 43
Nabburg			16 25	17 25					18 25								18 43
Schwarzenfeld (Opf)			16 31	17 31					18 31								18 43
Irrenlohe			× 16 35	× 17 35					× 18 35								18 43
Schwandorf	870,875 3		16 38	17 38				18 09	18 38			19 06					19 06
Schwandorf		15 55	16 39	17 13	17 39			18 10	18 39	18 55	19 07						19 07
Maxhütte-Haidhof		16 04	16 49	17 49	17 39				18 49	19 04	19 17						19 17
Regenstauf		16 12	16 59	17 59	17 39				18 59	19 12							19 17
Regensburg Hbf	880,993 4	16 26	17 11	17 41	18 11			18 38	19 11	19 26		19 36			18	19 36	19 41
nach	Bayreuth Hbf						Bayreuth Hbf	Nürnberg Hbf						Bayreuth Hbf	Nürnberg Hbf		
Regensburg Hbf			17 19	17 51	18 19			18 46	19 19								19 51
Landshut (Bay) Hbf			18 03	18 30	19 03			19 28	20 03								20 30
München Hbf				19 18				20 16									21 18

8 auch 25., 26. Dez. 1., 6. Jan. 18., 21. Apr. 1., 29. Mai, 9., 19. Jun. 3. Okt

17 auch an allg. Feiertagen; nicht 24., 31. Dez. 6. Jan. 19. Jun. 1. Nov

18 auch 25., 26. Dez. 1. Jan. 18., 21. Apr. 1., 29. Mai, 9. Jun. 3. Okt. Ab Marktredwitz Zugnummernwechsel

80 Weitere Züge siehe 850,858

**FORTSETZUNG**  
auf der folgenden Seite!

855



Hof - Marktredwitz - Weiden - Schwandorf - Regensburg

→ 855

agilis Verkehrsgesellschaft GmbH &amp; Co. KG | Galgenbergstraße 2a | 93053 Regensburg | Tel: 0800 589 28 40 (kostenlos) | www.agilis.de

Zug	RB23 79739 ☉ 2. 6.	RB97 84578 2.	RB23 79741 ☉ 2. 6.	RE25 364 ☉ 6.	RB23 79743 ☉ 2. 6.	RB95 20885 2.	RB97 84580 2.	RE31 4892	RB97 84582 2.	RE2 4871 ☉	RB23 79745 ☉ 2. 6.	RB97 84584 2.	RE31 4894	RE25 79866 ☉ 6.	RE25 79866 ☉ 6.	RB23 79747 ☉ 2. 6.
Leipzig Hbf								15:53		17:53			17:53			
Gera Hbf								17:02		19:02			19:02			
Hof Hbf	☉							18:25		20:25			20:25			
Dresden Hbf								16:52		17:52			18:52			
Plauen (Vogtl) ob Bf	☉							18:59		19:59			20:59			
Hof Hbf	☉							19:31		20:31			21:31			
von		Bad Steben		Praha hl.n.			Bad Steben		Bad Steben			Bad Steben				
Hof Hbf	☉		18:22			19:12	19:22	19:40	20:22	20:40			21:23	21:40		
Oberkotzau			18:28			19:18	19:28	19:45	20:28				21:29	21:45		
Martinlamitz			× 18:32				× 19:32		× 20:32				× 21:33			
Kirchenlamitz Ost			× 18:37				× 19:37		× 20:37				× 21:38			
Marktleuthen			18:41				19:41		20:41				21:42			
Röslau			× 18:45				× 19:45		× 20:45				× 21:46			
Wunsiedel-Holenbrunn			18:49				19:49		20:49				21:50			
Marktredwitz	860	☉	18:54			20:57	19:54	20:04	20:55	21:06			21:55	22:04		
Marktredwitz			18:17		19:17		20:17			21:07	21:17					23:20
Pechbrunn			18:24		19:24		20:24				21:24					23:27
Wiesau (Oberpf)			18:31		19:31		20:31			21:20	21:31					23:34
Reuth (b Erbendorf)			18:38		19:38		20:38				21:38					23:41
Windscheschenbach			18:45		19:45		20:45				21:45					23:48
Neustadt (Waldnaab)	870															
Altenstadt (Waldnaab)	870															
Weiden (Oberpf)	867,870	☉	18:53		19:53		20:53			21:43	21:53					23:56
Weiden (Oberpf)			18:57		19:57		20:57			21:44	21:57					0:00
Weiden (Oberpf)			19:00		20:00		21:00			21:44	22:20					
Luhe-Wildenaau			19:06		20:06		21:06				22:26					
Luhe			19:09		20:09		21:09				22:29					
Wernberg			19:15		20:15		21:15				22:34					
Pfreimd			19:20		20:20		21:20				22:39					
Nabburg			19:25		20:25		21:25				22:44					
Schwarzenfeld (Opf)			19:31		20:31		21:31				22:49					
Irrenlohe			× 19:35		× 20:35		× 21:35				× 22:53					
Schwandorf	870,875	☉	19:38		20:38		21:38			22:09	22:57					
Schwandorf			19:39		20:39	21:13	21:39			22:10				20:23:01	20:23:01	
Maxhütte-Haidhof			19:49		20:49		21:49							23:13	23:13	
Regenstauf			19:59		20:59		21:59							23:22	23:22	
Regensburg Hbf	880,993	☉	20:11		21:11	21:41	22:11			22:38				23:35	23:35	
nach		Bayreuth Hbf						Bayreuth Hbf	Nürnberg Hbf				Nürnberg Hbf			
Regensburg Hbf			20:19		21:19	21:51	22:19			22:46				20:23:49	20:23:49	
Landshut (Bay) Hbf	○		21:03		22:03	22:30	23:03			23:29				21:03:33	21:03:33	
München Hbf	○					23:18				0:21				21:11:19	21:11:22	

19 täglich, nicht 24., 31. Dez

20 15. Dez bis 3. Jul; 3. Sep bis 13. Dez

21 15. Dez bis 4. Jul; 4. Sep bis 13. Dez

22 4. Jul bis 2. Sep

23 5. Jul bis 3. Sep

80 Weitere Züge siehe 850,858





855



Regensburg - Schwandorf - Weiden - Marktredwitz - Hof

← 855

agilis Verkehrsgesellschaft GmbH &amp; Co. KG | Galgenbergstraße 2a | 93053 Regensburg | Tel: 0800 589 28 40 (kostenlos) | www.agilis.de

Zug	RB23 79752 Mo-2. &	RB23 79754 Mo-2. &	RB23 79700 Mo-Fr	RB97 84539 2. Mo-Fr	RB23 79702 Mo-2. & 1.	RB97 84543 2. Sa, So	RE 31 4899 Mo-Fr	RE 47 3592 2. Mo-Fr	RE 2 4850 Mo-Fr	RB23 79704 Mo-2. & 1.	RB95 20872 2. Mo-Fr	RB97 84547 2. Mo-Fr	RB23 79706 Mo-2. &	RE 43 3594 Mo-Fr	RE 31 4881	RE25 365 Mo-Fr	RB23 79708 Mo-2. &		
München Hbf																4 44			
Landshut (Bay) Hbf														16	5 05	5 29	10	5 05	
Regensburg Hbf														16	5 54	6 07	10	5 54	
							Nürnberg Hbf	Furth im Wald				Bayreuth Hbf			Nürnberg Hbf				
Regensburg Hbf	880,993															6 17	1	6 23	
Regenstauf									4	5 14								6 33	
Maxhütte-Haidhof										5 26								6 42	
Schwandorf										5 35								6 44	
Schwandorf	870,875									5 46								6 53	
Schwandorf		0 02	1 02		5 03			5 33	5 47	5 53			11	6 22	6 34	6 53		6 58	
Irrenlohe	x	0 07	x	1 07	x	5 07		5 37		x	5 57		x	6 26	2	6 39	x	7 02	
Schwarzenfeld (Opf)		0 11		1 11		5 11					6 01			6 30				7 06	
Nabburg		0 17		1 17		5 17					6 07			6 36				7 12	
Pfreimd		0 21		1 21		5 21					6 11			6 40				7 17	
Wernberg		0 26		1 26		5 26					6 16			6 45				7 22	
Luhe		0 31		1 31		5 31					6 21			6 50				7 28	
Luhe-Wildenaue		0 34		1 34		5 34					6 24			6 53				7 31	
Weiden (Oberpf)		0 39		1 39		5 39			6 13	6 29			11	6 59				7 37	
Weiden (Oberpf)	867,870			4 25		5 40			6 14	6 30				7 01				7 39	
Altenstadt (Waldnaab)	870			4 29		5 45				6 35				7 06				7 43	
Neustadt (Waldnaab)	870																1	7 46	
Windischeschenbach				4 37		5 53					6 43			7 14					
Reuth (b Erbendorf)				4 44		6 00					6 50			7 21					
Wiesau (Oberpf)				4 52		6 07			6 38		6 57			7 28					
Pechbrunn				4 58		6 14					7 04			7 35					
Marktredwitz				5 05		6 22					7 12			7 43					
Marktredwitz	860				2	5 10		6 33	6 53		6 53		7 03	2	7 15			7 53	
Wunsiedel-Holenbrunn					x	5 15		6 38							7 20				
Röslau					x	5 19		x	6 42						x	7 24			
Marktleuthen					x	5 24			6 47							7 29			
Kirchenlamitz Ost					x	5 28		x	6 51						x	7 33			
Martinlamitz					x	5 33		x	6 56						x	7 38			
Oberkotzau						5 38			7 01						x	7 44			
Hof Hbf					2	5 45		7 07	7 16		4	7 20		8 47	2	7 50		8 12	
														8 55	2	7 50		8 17	
							Nürnberg Hbf								Nürnberg Hbf			Praha hl.n.	
Hof Hbf					16	6 28		7 28	27	7 28		28	7 28		9 28	16	8 28		8 28
Plauen (Vogtl) ob Bf						6 59		7 59		7 59			7 59		9 59		8 59		8 59
Dresden Hbf						9 04		10 04	27	10 04		28	10 04		12 04	16	11 04		11 04
Hof Hbf						7 34		27	7 34		28	7 34		9 34					
Gera Hbf						8 56			8 56			8 56		10 56					
Leipzig Hbf						10 05		27	10 05		28	10 05		12 05					

1 nicht 25., 26. Dez. 1., 6. Jan. 18., 21. Apr. 1., 29. Mai, 9., 19. Jun. 15. Aug. 3. Okt

2 nicht 24. bis 26. Dez. 31. Dez. 1., 6. Jan. 18., 21. Apr. 1., 29. Mai, 9., 19. Jun. 3. Okt

4 nicht 24. bis 26. Dez. 31. Dez. 1., 6. Jan. 18., 21. Apr. 1., 29. Mai, 9., 19. Jun. 15. Aug. 3. Okt

6 auch 24. bis 26. Dez. 31. Dez. 1., 6. Jan. 18., 21. Apr. 1., 29. Mai, 9., 19. Jun. 3. Okt

10 nicht an allg. Feiertagen; nicht 15. Aug; auch 24., 31. Dez

11 Mo - Sa, nicht 25., 26. Dez. 1., 6. Jan. 18., 21. Apr. 1., 29. Mai, 9., 19. Jun. 15. Aug. 3. Okt. 1. Nov

16 nicht an allg. Feiertagen

24 täglich, nicht 1. Jan

25 1. Jan

27 auch an allg. Feiertagen

28 nicht an allg. Feiertagen; nicht 15. Aug

80 Weitere Züge siehe 850,858

Zug	RB97 84549 Sa, So	RB97 79877 Mo-Fr	RB23 79710 Sa, So	RB23 79714 Sa, So	RE 43 3596 Mo-Fr	RB95 20874 2.	RB97 84551 2.	RE 40 3558	RB23 79716 Sa, So	RE 31 4883	RB97 84553 2.	RE25 353 Sa, So	RE 40 3560	RB23 79718 Sa, So	RB95 20876 2.	RB97 84555 2.	RE 40 3562
München Hbf Landshut (Bay) Hbf Regensburg Hbf			20 5 05 20 5 54	80 5 46 80 6 36				20 6 42 20 7 32	12 6 44 12 7 35			6 44 7 29 8 07	20 7 42 20 8 32	20 7 42 20 8 32			20 7 42 20 8 32
von	Bayreuth Hbf	Weidenber g					Bayreuth Hbf		Nürnberg Hbf	Bayreuth Hbf							
Regensburg Hbf	880,993		9 6 23 6 33 6 42 6 53	6 50 7 00 7 09 7 19			7 35 7 47 7 55 8 04	7 50 8 00 8 09 8 19				8 17 8 35 8 44	8 35 8 47 8 55 9 04	8 50 9 00 9 09 9 19			9 35 9 47 9 55 10 04
Schwandorf	870,875		6 58 x 7 02 7 06 7 12 7 17 7 22 7 28 7 31 7 37	7 20 x 7 24 7 28 7 35 7 39 7 44 7 50 7 53 7 59	7 33 7 37		8 08	8 20 x 8 24 8 28 8 35 8 39 8 44 8 50 8 53 8 59				8 53 9 08	9 08 x 9 24 9 28 9 35 9 39 9 44 9 50 9 53 9 59				10 08
Weiden (Oberpf)	867,870		7 43 7 48	8 01 8 06				9 01 9 06						10 01 10 06			
Windischeschenbach			7 56 8 03 8 10 8 17 8 25	8 14 8 21 8 29 8 36 8 43				9 14 9 21 9 29 9 35 9 43					10 14 10 21 10 29 10 35 10 43				
Marktredwitz	860		8 06 8 11 x 8 14 8 19 x 8 23 x 8 27 8 32 8 38	8 06 8 11 x 8 14 8 19 x 8 23 x 8 27 8 32 8 38		9 03	9 06 9 11 x 9 14 9 19 x 9 23 x 9 27 10 47 10 55	9 11 9 19 9 23 9 27 9 32 9 38	9 53	10 06 10 11 x 10 14 10 19 x 10 23 x 10 27 10 11 10 17				11 03 11 06 x 11 14 11 19 x 11 23 x 11 27 12 47 12 55	11 06 11 11 x 11 14 11 19 x 11 23 x 11 27 11 38		
nach	Bad Steben	Bad Steben			Nürnberg Hbf	Bad Steben	Nürnberg Hbf		Bad Steben	Praha hl.n.	Nürnberg Hbf				Bad Steben	Nürnberg Hbf	
Hof Hbf						11 28			10 28						13 28		
Plauen (Vogtl) ob Bf						11 59			10 59						13 59		
Dresden Hbf						14 04			13 04						16 04		
Hof Hbf						11 34									13 34		
Gera Hbf						12 56									14 56		
Leipzig Hbf						14 05									16 05		

2 nicht 24. bis 26. Dez, 31. Dez, 1., 6. Jan, 18., 21. Apr, 1., 29. Mai, 9., 19. Jun, 3. Okt  
6 auch 24. bis 26. Dez, 31. Dez, 1., 6. Jan, 18., 21. Apr, 1., 29. Mai, 9., 19. Jun, 3. Okt  
7 16. Dez bis 31. Jul Mo - Fr; nicht 23. Dez bis 6. Jan, 3. bis 7. Mär, 14. bis 25. Apr, 1., 29. Mai, 9. bis 20. Jun; auch 16. Sep bis 12. Dez Mo - Fr; nicht 3. Okt, 3. bis 7. Nov, 19. Nov

9 Mo - Fr, nicht 25., 26. Dez, 1., 6. Jan, 18., 21. Apr, 1., 29. Mai, 9., 19. Jun, 15. Aug, 3. Okt  
12 Mo - Fr, nicht an allg. Feiertagen; nicht 15. Aug  
20 Mo - Fr, nicht an allg. Feiertagen; nicht 15. Aug; auch 24., 31. Dez  
80 Sa, So, auch an allg. Feiertagen; auch 15. Aug  
80 Weitere Züge siehe 850,858

**FORTSETZUNG**  
auf der folgenden Seite!

855



Regensburg - Schwandorf - Weiden - Marktredwitz - Hof

← 855

Bahn 855

agilis Verkehrsgesellschaft GmbH &amp; Co. KG | Galgenbergstraße 2a | 93053 Regensburg | Tel: 0800 589 28 40 (kostenlos) | www.agilis.de

Zug	RB23 79720 Mo 2. & 6.	RE 31 4885	RB97 84557 2. Sa, So	RB97 84559 2. Mo - Fr	RE25 355 Mo 6.	RE 40 3564	RB23 79722 Mo 2. & 6.	RB95 20878 2.	RB97 84561 2.	RE 40 3566	RB23 79724 Mo 2. & 6. Sa, So	RB23 79724 Mo - Fr	RE 31 4887	RB97 84563 2.	RE25 357 Mo 6.	RE 40 3568	RB23 79726 Mo 2. & 6.	
München Hbf					8 44													
Landshut (Bay) Hbf	8 53				9 29	8 53	9 53			9 53	10 53	10 53			10 44			
Regensburg Hbf	9 41				10 07	9 41	10 41			10 41	11 41	11 41			11 29	10 53	11 53	
von		Nürnberg Hbf	Bayreuth Hbf	Bayreuth Hbf					Bayreuth Hbf				Nürnberg Hbf	Bayreuth Hbf				
Regensburg Hbf	880,993	9 51			10 17	10 35	10 50			11 35	11 51	11 51			12 17	12 35	12 50	
Regenstauf		10 00				10 47	11 00			11 47	12 00	12 00				12 47	13 00	
Maxhütte-Haidhof		10 09				10 55	11 09			11 55	12 09	12 09				12 55	13 09	
Schwandorf		10 19			10 44	11 04	11 19			12 04	12 19	12 19			12 44	13 04	13 19	
Schwandorf	870,875	10 20			10 53	11 08	11 20		12 08	12 08	12 19	12 20			12 53	13 08	13 20	
Irenlohe		× 10 24					× 11 24				× 12 24	× 12 24					× 13 24	
Schwarzenfeld (Opf)		10 28					11 28				12 28	12 28					13 28	
Nabburg		10 35					11 35				12 35	12 35					13 35	
Pfreimd		10 39					11 39				12 39	12 39					13 39	
Wernberg		10 44					11 44				12 44	12 44					13 44	
Luhe		10 50					11 50				12 50	12 50					13 50	
Luhe-Wildenaau		10 53					11 53				12 53	12 53					13 53	
Weiden (Oberpf)		10 59					11 59				12 59	12 59					13 59	
Weiden (Oberpf)	867,870	11 01					12 01				13 01	13 21					14 01	
Altenstadt (Waldnaab)	870	11 06					12 06				13 06	13 26					14 06	
Neustadt (Waldnaab)	870																	
Windischeschenbach		11 14					12 14				13 14	13 34					14 14	
Reuth (b Erbdorf)		11 21					12 21				13 21	13 41					14 21	
Wiesau (Oberpf)		11 29					12 29				13 29	13 49					14 29	
Pechbrunn		11 35					12 35				13 35	13 55					14 35	
Marktredwitz		11 42					12 43				13 43	14 02					14 43	
Marktredwitz	860		11 53	12 06	12 06			13 02	13 06				13 53	14 06				
Wunsiedel-Holenbrunn			12 11	12 11					13 11					14 11				
Röslau			× 12 14	× 12 14					× 13 14					× 14 14				
Marktleuthen			12 19	12 19					13 19					14 19				
Kirchenlamitz Ost			× 12 23	× 12 23					× 13 23					× 14 23				
Martinlamitz			× 12 27	× 12 27					× 13 27					× 14 27				
Oberkotzau			12 32	12 32				14 47	13 32				14 11	14 32				
Hof Hbf		12 17	12 38	12 38				14 55	13 38				14 17	14 38				
nach			Bad Steben	Bad Steben	Praha hl.n.	Nürnberg Hbf			Bad Steben	Nürnberg Hbf				Bad Steben	Praha hl.n.	Nürnberg Hbf		
Hof Hbf			12 28					15 28						14 28				
Plauen (Vogtl) ob Bf			12 59					15 59						14 59				
Dresden Hbf			15 04					18 04						17 04				
Hof Hbf			13 34					15 34						15 34				
Gera Hbf			14 56					16 56						16 56				
Leipzig Hbf			16 05					18 05						18 05				

1 nicht 25., 26. Dez. 1., 6. Jan. 18., 21. Apr. 1., 29. Mai, 9., 19. Jun. 15. Aug. 3. Okt

2 nicht 24. bis 26. Dez. 31. Dez. 1., 6. Jan. 18., 21. Apr. 1., 29. Mai, 9., 19. Jun. 3. Okt

6 auch 24. bis 26. Dez. 31. Dez. 1., 6. Jan. 18., 21. Apr. 1., 29. Mai, 9., 19. Jun. 3. Okt

10 nicht an allg. Feiertagen; nicht 15. Aug; auch 24., 31. Dez

14 auch 25., 26. Dez. 1., 6. Jan. 18., 21. Apr. 1., 29. Mai, 9., 19. Jun. 15. Aug. 3. Okt

15 auch an allg. Feiertagen; nicht 24., 31. Dez; auch 15. Aug

10 Weitere Züge siehe 850,858

Zug	RB95 20880 2.	RB97 84565 2.	RE 40 3570	RB23 79728 Mo 2. &	RE 31 4889	RB97 84567 2.	RE25 359 Mo &	RE 40 3572	RB23 79730 Mo 2. &	RB95 20882 2.	RE 40 3574	RB23 79732 Mo 2. &	RB23 79734 Mo-Fr	RE25 361 Mo &	RE 2 3496	RE 31 4891	RB97 84571 2.
München Hbf Landshut (Bay) Hbf Regensburg Hbf			11 53 12 41	12 55 13 41			12 44 13 29 14 07	12 55 13 41	13 53 14 41		13 53 14 41	14 53 15 41	10 14 53 10 15 41	15 29 16 09	16 14 53 16 15 41		
von		Bayreuth Hbf			Nürnberg Hbf	Bayreuth Hbf										Nürnberg Hbf	Bayreuth Hbf
Regensburg Hbf Regenstaur Maxhütte-Haidhof Schwandorf	880,993 4		13 35 13 47 13 55 14 04	13 51 14 00 14 09 14 19			14 17 14 44	14 35 15 04	14 51 15 00 15 09 15 19		15 35 15 47 15 55 16 04	15 51 16 00 16 09 16 19	11 16 05 16 00 16 09 16 19	16 17 16 25 16 44	2 16 22 16 34 16 41 16 50		
Schwandorf Irrenlohe Schwarzenfeld (Opf) Nabburg Pfreimd Wernberg Luhe Luhe-Wildenaau Weiden (Oberpf) Weiden (Oberpf) Altenstadt (Waldnaab) Neustadt (Waldnaab) Windischeschenbach Reuth (b Erbendorf) Wiesau (Oberpf) Pechbrunn Marktredwitz Marktredwitz Wunsiedel-Holenbrunn Röslau Marktleuthen Kirchenlamitz Ost Martinlamitz Oberkotzau Hof Hbf	870,875 3		14 08	14 20 × 14 24 14 28 14 35 14 39 14 44 14 50 14 53 14 59			14 53	15 08	15 20 × 15 24 15 28 15 35 15 39 15 44 15 50 15 53 15 59		16 08	16 20 × 16 24 16 28 16 35 16 39 16 44 16 50 16 53 16 59	16 05 16 15 16 25 16 35	16 53	16 53		
Weiden (Oberpf) Altenstadt (Waldnaab) Neustadt (Waldnaab) Windischeschenbach Reuth (b Erbendorf) Wiesau (Oberpf) Pechbrunn Marktredwitz Marktredwitz Wunsiedel-Holenbrunn Röslau Marktleuthen Kirchenlamitz Ost Martinlamitz Oberkotzau Hof Hbf	867,870 870 870 3			15 01 15 06 15 14 15 21 15 29 15 35 15 42					16 01 16 06 16 14 16 21 16 29 16 35 16 42			17 01 17 06 17 14 17 21 17 29 17 35 17 42			17 15 17 38 17 50		
nach		Bad Steben	Nürnberg Hbf		Bad Steben	Praha hl.n.	Nürnberg Hbf				Nürnberg Hbf			Praha hl.n.		Bad Steben	
Hof Hbf Plauen (Vogtl) ob Bf Dresden Hbf																	
Hof Hbf Gera Hbf Leipzig Hbf																	

- 1** nicht 25., 26. Dez. 1., 6. Jan. 18., 21. Apr. 1., 29. Mai, 9., 19. Jun. 15. Aug. 3. Okt  
**2** nicht 24. bis 26. Dez. 31. Dez. 1., 6. Jan. 18., 21. Apr. 1., 29. Mai, 9., 19. Jun. 3. Okt  
**10** nicht an allg. Feiertagen; nicht 15. Aug; auch 24., 31. Dez  
**16** nicht an allg. Feiertagen  
**18** täglich, nicht 24., 31. Dez  
**RM** Weitere Informationen R58

FORTSETZUNG  
auf der folgenden Seite!

855



Regensburg - Schwandorf - Weiden - Marktredwitz - Hof

← 855

agilis Verkehrsgesellschaft GmbH &amp; Co. KG | Galgenbergstraße 2a | 93053 Regensburg | Tel: 0800 589 28 40 (kostenlos) | www.agilis.de

Zug	RE 40 3576	RE 40 3576	RB23 79736 Mo-Do	RE 2 4862	RB95 20884 2.	RB97 84573 2.	RB23 79738 Mo-Do	RE 40 3578	RB23 79740 Mo-Do	RE 31 4893	RE23 79863 Mo-Do	RB97 84575 2.	RE25 363 Mo-Do	RE 40 3580	RB23 79742 Mo-Do	RB97 84577 2.	RE 40 3582
Fr	16 14 53	16 14 53	15 53	15 42			16 04	16 49	16 55	16 44	16 44	16 44	16 55	16 44	16 17 01	16 17 01	16 17 01
o	16 15 41	16 15 41	16 41	16 30			16 49	16 55	16 44	16 44	16 44	16 44	16 55	16 44	16 18 00	16 18 00	16 18 00
von	16 15 41	16 15 41	16 41	17 12			17 27	17 41	18 08	18 08	18 08	18 08	17 41	17 41	18 45	18 45	18 45
München Hbf				15 42							16 44		16 44		16 17 01		16 17 01
Landshut (Bay) Hbf				16 30							17 29		17 29	16 55	16 18 00		16 18 00
Regensburg Hbf				17 12		Bayreuth Hbf		17 27	17 41		18 08	Bayreuth Hbf	18 08	17 41	18 45	Bayreuth Hbf	18 45
Regensburg Hbf	880,993	16 22	16 35	16 50	17 20			17 35	17 51		18 17		18 17	18 35	18 51		19 35
Regenstauf		16 34	16 45	17 00				17 47	18 00					18 47	19 00		19 47
Maxhütte-Haidhof		16 41	16 55	17 09				17 55	18 09					18 55	19 09		19 55
Schwandorf		16 50	17 04	17 19	17 46			18 04	18 19		18 45		18 45	19 04	19 19		20 04
Schwandorf	870,875	17 08	17 08	17 21	17 47		17 56	18 08	18 20		18 52		18 53	19 08	19 20		20 08
Irenlohe			17 25	17 29			18 00	18 08	18 24					19 08	19 24		
Schwarzenfeld (Opf)			17 29	17 36			18 04	18 28	18 28						19 28		
Nabburg			17 36	17 40			18 11	18 35	18 35						19 35		
Pfreimd			17 40	17 45			18 15	18 39	18 39						19 39		
Wernberg			17 45	17 51			18 20	18 44	18 44						19 44		
Luhe			17 51	18 00			18 26	18 50	18 50						19 50		
Luhe-Wildenaue			17 54	18 00	18 13		18 29	18 53	18 53						19 53		
Weiden (Oberpf)			18 00	18 07			18 35	18 59	18 59	19 16	19 16				19 59		
Weiden (Oberpf)	867,870		18 02	18 07				19 01	19 06		19 17				20 01		
Altenstadt (Waldnaab)	870		18 07					19 06							20 06		
Neustadt (Waldnaab)	870																
Windischeschenbach			18 15					19 14	19 14						20 14		
Reuth (b Erbendorf)			18 22					19 21	19 21						20 21		
Wiesau (Oberpf)			18 30	18 38				19 29	19 29	19 43	19 43				20 29		
Pechbrunn			18 36					19 35	19 35						20 35		
Marktredwitz			18 44	18 52				19 43	19 43		19 57				20 42		
Marktredwitz	860			18 53	19 02	19 06				19 53	19 59	20 06					21 06
Wunsiedel-Holenbrunn						19 11						20 11					21 11
Röslau						19 14						20 14					21 14
Marktleuthen						19 19						20 19					21 19
Kirchenlamitz Ost						19 23						20 23					21 23
Martinlamitz						19 27						20 27					21 27
Oberkotzau					20 47	19 32						20 32					21 32
Hof Hbf				19 20	20 55	19 38				20 11	20 26	20 39					21 38
nach	Nürnberg Hbf	Nürnberg Hbf				Bad Steben		Nürnberg Hbf				Bad Steben	Praha hl.n.	Nürnberg Hbf		Bad Steben	Nürnberg Hbf
Hof Hbf				19 28						20 30	20 30						
Plauen (Vogtl) ob Bf				19 59						21 01	21 01						
Dresden Hbf				22 04													
Hof Hbf				20 36						20 36	20 36						
Gera Hbf				21 52						21 52	21 52						
Leipzig Hbf																	

12 Mo - Fr, nicht an allg. Feiertagen; nicht 15. Aug

16 nicht an allg. Feiertagen

28 nicht 25., 26. Dez, 1., 6. Jan, 21. Apr, 1., 29. Mai, 9., 19. Jun

29 Mo - Fr, nicht an allg. Feiertagen; nicht 15. Aug; auch 24., 31. Dez

31 nicht 18. Apr, 3. Okt

32 Sa, So, auch an allg. Feiertagen

28 Sa, So, auch 24. bis 26. Dez, 31. Dez, 1., 6. Jan, 18.,

21. Apr, 1., 29. Mai, 9., 19. Jun, 3. Okt

34 Mo - Do, Sa, So, auch 18. Apr, 3. Okt

80 Weitere Züge siehe 850,858

Zug	RB23 79744 2. 6.	RE 31 4895	RE25 79865 2. 6.	RB23 79746 2. 6.	RE 40 3586	RB23 79748 2. 6.	RE 31 4897	RE25 79867 2. 6.	RB23 79750 2. 6.	RE25 79869 2. 6.
München Hbf			18 44					20 44		22 44
Landshut (Bay) Hbf	18 53		19 29	18 53	18 53	18 53		21 29	21 53	23 34
Regensburg Hbf	19 41		20 10	19 41	19 41	19 41		22 10	22 41	0 17
von		Nürnberg Hbf					Nürnberg Hbf			
<b>Regensburg Hbf</b>	880,993	19 50	20 19	20 50	21 35	21 50		22 18	22 50	0 25
Regenstauf		20 00	20 31	21 00	21 46	22 00		22 31	23 00	0 37
Maxhütte-Haidhof		20 09	20 41	21 09	21 55	22 09		22 41	23 09	0 47
<b>Schwandorf</b>		20 19	20 52	21 19	22 03	22 19		22 52	23 19	0 58
<b>Schwandorf</b>	870,875	20 20		21 20	22 08	22 20			23 20	
Irrenlohe		× 20 24		× 21 24		× 22 24		× 23 24		
Schwarzenfeld (Opf)		20 28		21 28		22 28		23 28		
Nabburg		20 35		21 35		22 35		23 35		
Pfeimd		20 39		21 39		22 39		23 39		
Wernberg		20 44		21 44		22 44		23 44		
Luhe		20 50		21 50		22 50		23 50		
Luhe-Wildenau		20 53		21 53		22 53		23 53		
<b>Weiden (Oberpf)</b>		20 59		21 59		22 59		23 59		
<b>Weiden (Oberpf)</b>	867,870	21 00		22 00		23 00				
Altenstadt (Waldnaab)	870	21 05		22 05		23 05				
Neustadt (Waldnaab)	870									
Windischeschenbach		21 14		22 14		23 14				
Reuth (b Erbdorf)		21 21		22 21		23 21				
Wiesau (Oberpf)		21 29		22 29		23 29				
Pechbrunn		21 36		22 35		23 35				
<b>Marktredwitz</b>		21 43		22 43		23 43				
<b>Marktredwitz</b>	860		22 01				23 59			
Wunsiedel-Holenbrunn			22 07				0 05			
Röslau			22 11							
Marktleuthen			22 16							
Kirchenlamitz Ost			22 20							
Martinlamitz			22 25							
Oberkotzau			22 30				0 19			
<b>Hof Hbf</b>			22 36				0 25			
nach				Nürnberg Hbf						
Hof Hbf		22 48								
Plauen (Vogtl) ob Bf		23 26								
Dresden Hbf										
Hof Hbf										
Gera Hbf										
Leipzig Hbf										

80 Weitere Züge siehe 850,858

862



Bayreuth – Weidenberg

→ 862

agilis Verkehrsgesellschaft GmbH &amp; Co. KG | Galgenbergstraße 2a | 93053 Regensburg | Tel: 0800 589 28 40 (kostenlos) | www.agilis.de

km	Zug	RB34	RB34	RB34	RB34	RB34	RB34	RB34	RB34	RB34	RB34	RB34	RB34	RB34	RB34	RB34	RB34	RB34
		79870 2.	79640 2.	79641 2.	79642 2.	79643 2.	79644 2.	79645 2.	79646 2.	79647 2.	79648 2.	79649 2.	79650 2.	79651 2.	79652 2.	79653 2.	79654 2.	79655 2.
		Mo-Fr 1	Sa 2	Mo-Fr 1					Sa,So 2	Mo-Fr 1	Sa,So 2	Mo-Fr 1						
Nürnberg Hbf	○	3 23 11		5 59	5 59	7 03	8 05	9 05	10 05	6 11 05	5 11 05	6 12 05	5 12 05	13 05	14 05	15 05	16 05	
Bayreuth Hbf	○	4 0 09		7 00	5 7 00	7 59	9 00	9 59	11 00	6 11 59	5 11 59	6 13 00	5 13 00	13 57	15 00	15 58	17 00	
	von		Pressath		Hof Hbf	Pressath	Weiden (Oberpf)	Weiden (Oberpf)	Weiden (Oberpf)	Weiden (Oberpf)	Weiden (Oberpf)	Weiden (Oberpf)	Weiden (Oberpf)	Kirchenlaibach	Weiden (Oberpf)	Weiden (Oberpf)	Weiden (Oberpf)	Weiden (Oberpf)
0 Bayreuth Hbf	860,867	4 0 42	6 14	7 07	1 7 17	8 07	9 07	10 07	11 07	7 12 07	1 12 13	7 13 07	1 13 13	14 07	15 07	16 07	17 07	
2 Bayreuth-St Georgen		0 45	6 17	7 10	7 20	8 10	9 10	10 10	11 10	12 10	12 16	13 10	13 16	14 10	15 10	16 10	17 10	
4 Laineck		0 48	6 20	7 13	7 23	8 13	9 13	10 13	11 13	12 13	12 19	13 13	13 18	14 13	15 13	16 13	17 13	
5 Friedrichsthal (b Bayreuth)		x 0 50	x 6 22	x 7 15	x 7 25	x 8 15	x 9 15	x 10 15	x 11 15	x 12 15	x 12 21	x 13 15	13 20	x 14 15	x 15 15	x 16 15	x 17 15	
7 Döhlau		x 0 53	x 6 25	x 7 18	x 7 28	x 8 18	x 9 18	x 10 18	x 11 18	x 12 18	x 12 24	x 13 18	13 24	x 14 18	x 15 18	x 16 18	x 17 18	
10 Untersteinach (Bayr)		0 58	6 30	7 23	7 32	8 23	9 23	10 23	11 23	12 23	12 29	13 23	13 29	14 23	15 23	16 23	17 23	
12 Görschnitz		1 00	6 32	7 25	7 34	8 25	9 25	10 25	11 25	12 25	12 31	13 25	13 31	14 25	15 25	16 25	17 25	
14 Weidenberg	○	4 1 04	6 36	7 29	1 7 38	8 29	9 29	10 29	11 29	7 12 29	1 12 35	7 13 29	1 13 35	14 29	15 29	16 29	17 29	
	nach																	

km	Zug	RB34	RB34	RB34	RB34	RB34
		79655 2.	79656 2.	79657 2.	79658 2.	79659 2.
Nürnberg Hbf		17 05	18 05	19 05	20 05	3 22 37
Bayreuth Hbf	○	17 58	19 00	19 59	21 00	3 23 38
	von	Weiden (Oberpf)	Weiden (Oberpf)			
Bayreuth Hbf	860,867	18 07	19 07	20 07	21 07	3 23 42
Bayreuth-St Georgen		18 10	19 10	20 10	21 10	3 23 45
Laineck		18 13	19 13	20 13	21 13	3 23 48
Friedrichsthal (b Bayreuth)		x 18 15	x 19 15	x 20 15	x 21 15	x 23 50
Döhlau		x 18 18	x 19 18	x 20 18	x 21 18	x 23 53
Untersteinach (Bayr)		18 23	19 23	20 23	21 23	3 23 58
Görschnitz		18 25	19 25	20 25	21 25	3 0 00
Weidenberg	○	18 29	19 29	20 29	21 29	3 0 04
	nach					

## x = Bedarfslast

1 nicht 24. bis 26. Dez, 31. Dez, 1., 6. Jan, 18., 21. Apr, 1., 29. Mai, 9., 19. Jun, 3. Okt

2 nicht 1. Nov; auch 24., 31. Dez

3 31. Dez

4 1. Jan

5 nicht an allg. Feiertagen

6 auch an allg. Feiertagen

7 auch 24. bis 26. Dez, 31. Dez, 1., 6. Jan, 18., 21. Apr, 1., 29. Mai, 9., 19. Jun, 3. Okt

8 täglich, nicht 31. Dez

9 täglich, nicht 1. Jan



# Gaisweiher ERLEBEN



Bild: © Landkreis Neustadt a.d. Waldnaab / Foto: Thomas Kujat

## *Lust auf Sand in den Klamotten und eine kleine Abkühlung mit dem BAXI?*

**Linie 8431:** Samstag, Abfahrt in Krautwinklsäge um ca. 12:30 Uhr (Fahrnummer 209), Ausstieg Flossenbürg/Gaisweiher, sonnen, baden gehen, Eis essen, die größte Sandburg bauen oder einfach nur entspannen und um ca. 18:30 Uhr (Fahrnummer 214) zurück nach Krautwinklsäge. *Die genauen Abfahrtszeiten werden bei der Buchung genannt. Natürlich sind bei dieser Linie auch andere Fahrzeiten und Haltestellen möglich. Weitere Informationen zum Fahrplan unter [new-baxi.de](http://new-baxi.de).*

862



Weidenberg – Bayreuth

← 862

agilis Verkehrsgesellschaft GmbH &amp; Co. KG | Galgenbergstraße 2a | 93053 Regensburg | Tel: 0800 589 28 40 (kostenlos) | www.agilis.de

km	Zug	RB34	RB34	RB34	RB34	RB34	RB34	RB34	RB34	RB34	RB34	RB34	RB34	RB34	RB34	RB34	RB34		
		84631 2.	84549 2.	79877 2.	84637 2.	84639 2.	84641 2.	84643 2.	84645 2.	84647 2.	84649 2.	84651 2.	84655 2.	84657 2.	84659 2.	84661 2.			
		Sa	2	Mo-Fr	1	Sa,So		Mo-Fr				Sa,So	7	Mo-Fr	1	Mo-Fr	Sa,So		
	von																		
	Weidenberg	10	5 15	6 28	6 46	7 7	7 35	1 7 41	8 36	9 35	10 36	11 36	12 36	12 37	1 13 37	7 13 37	14 36	15 35	16 36
	Görschnitz	x	5 19	x 6 32	6 51	x 7 39	x 7 45	x 8 40	x 9 39	x 10 40	x 11 40	x 12 40	x 12 41	x 13 41	x 13 41	x 14 40	x 15 39	x 16 40	
	Untersteinach (Bayr)		5 22	6 35	6 53	7 42	7 48	8 43	9 42	10 43	11 43	12 43	12 44	13 44	13 44	14 43	15 42	16 43	
	Döhlau	x	5 27	x 6 39	6 58	x 7 46	x 7 53	x 8 47	x 9 46	x 10 47	x 11 47	x 12 47	x 12 49	x 13 49	x 13 49	x 14 47	x 15 47	x 16 47	
	Friedrichsthal (b Bayreuth)	x	5 30	x 6 42	7 02	x 7 49	x 7 56	x 8 50	x 9 49	x 10 50	x 11 50	x 12 50	x 12 52	x 13 52	x 13 52	x 14 50	x 15 50	x 16 50	
	Laineck		5 32	6 44	7 04	7 51	7 58	8 52	9 51	10 52	11 52	12 52	12 53	13 53	13 53	14 52	15 51	16 52	
	Bayreuth-St Georgen		5 34	6 46	7 07	7 53	8 01	8 54	9 53	10 54	11 54	12 54	12 57	13 56	13 56	14 54	15 54	16 54	
	Bayreuth Hbf	860,867	o 10	5 37	6 50	7 10	7 57	1 8 04	8 58	9 57	10 58	11 57	12 58	12 59	1 13 59	7 13 59	14 58	15 57	16 58
	nach			Bad Steben	Bad Steben	Weiden (Oberpf)	Weiden (Oberpf)	Weiden (Oberpf)	Weiden (Oberpf)	Weiden (Oberpf)	Weiden (Oberpf)	Weiden (Oberpf)	Weiden (Oberpf)	Weiden (Oberpf)	Weiden (Oberpf)	Weiden (Oberpf)	Weiden (Oberpf)	Weiden (Oberpf)	
	Bayreuth Hbf		11	5 55	7 02	7 26	8 03	8 16	9 01	10 03	11 01	12 03	13 29	13 27	14 03	14 03	15 01	16 04	17 01
	Nürnberg Hbf		o 11	6 51	7 56	8 22	8 55	9 22	9 55	10 55	11 55	12 55	14 22	14 22	14 56	14 56	15 55	16 55	17 55

km	Zug	RB34	RB34	RB34	RB34	RB34
		84663 2.	84665 2.	79871 2.	79873 2.	79875 2.
	von					
	Weidenberg	17 35	18 36	19 37	20 36	21 37
	Görschnitz	x 17 39	x 18 40	x 19 41	x 20 40	x 21 41
	Untersteinach (Bayr)	17 42	18 43	19 44	20 43	21 44
	Döhlau	x 17 47	x 18 47	x 19 49	x 20 47	x 21 49
	Friedrichsthal (b Bayreuth)	x 17 50	x 18 50	x 19 52	x 20 50	x 21 52
	Laineck	17 51	18 52	19 53	20 52	21 53
	Bayreuth-St Georgen	17 54	18 54	19 56	20 54	21 56
	Bayreuth Hbf	860,867	o 17 57	18 58	19 59	20 58
	nach	Weiden (Oberpf)	Weiden (Oberpf)			Weiden (Oberpf)
	Bayreuth Hbf	18 04	19 01	20 04	21 29	22 14
	Nürnberg Hbf	o 18 55	19 55	20 55	22 22	23 24

x = Bedarfshalt

1 nicht 24. bis 26. Dez, 31. Dez, 1., 6. Jan, 18., 21. Apr, 1., 29. Mai, 9., 19. Jun, 3. Okt

2 nicht 1. Nov; auch 24., 31. Dez

5 nicht an allg. Feiertagen

6 auch an allg. Feiertagen

7 auch 24. bis 26. Dez, 31. Dez, 1., 6. Jan, 18., 21. Apr, 1., 29. Mai, 9., 19. Jun, 3. Okt

10 Mo - Fr, nicht 24. bis 26. Dez, 31. Dez, 1., 6. Jan, 18., 21. Apr, 1., 29. Mai, 9., 19. Jun, 3. Okt

11 16. Dez bis 1. Aug Mo - Fr; 15. Sep bis 12. Dez Mo - Fr; nicht an allg. Feiertagen

DER  
**BOCKL**

52 Kilometer  
NEW Perspektiven



# AUF INS BOCKL ABENTEUER

**Bewegen. Erleben. Begegnen.**

Abenteuer Familie – Abenteuer Bockl – jetzt neu entdecken. Begeben Sie sich auf Erkundungstour auf dem Bockl. Erleben Sie auf dem familienfreundlichen Radweg Natur, Menschen, Orte, Heimat, Geschichte und Kulinarik. Entdecken Sie neue Perspektiven rund um das beliebte Ausflugsziel im Landkreis Neustadt an der Waldnaab.

Erfahren Sie mehr unter

[www.der-bockl.de](http://www.der-bockl.de)

867



Bayreuth – Kirchenlaibach – Weiden

→ 867

Bahn 867

agilis Verkehrsgesellschaft GmbH &amp; Co. KG | Galgenbergstraße 2a | 93053 Regensburg | Tel: 0800 589 28 40 (kostenlos) | www.agilis.de

km	Zug	RB97 84585 2.		RB34 84629 2.		RB97 84543 2.		RB97 84547 2.		RB34 84635 2.		RB97 79877 2.		RB97 84549 2.		RB34 84637 2.		RB34 84639 2.		RB97 84551 2.		RB34 84641 2.	
		1	2	Mo-Fr	Mo-Fr	3	3	Mo-Fr	3	Sa, So	4	Sa, So	4	3	3	3	3	3	3	3	3	3	3
	von	Weidenberg										Weidenberg		Weidenberg		Weidenberg		Weidenberg					
0	Bayreuth Hbf	850, 860, 862	0 14	1 00	3 45	5 40	6 17	6 40	7 18	7 18	8 04	8 04	8 23	9 01									
9	Stockau	○	0 20	1 06	x4 57	5 46	6 23	6 46	7 24	7 24	8 11	8 11											
13	Stockau		0 21	1 07	x4 57	5 47	6 28	6 47	7 30	7 30	8 15	8 15											
13	Seybothenreuth		0 25	1 11	5 01	5 51	6 32	6 51	7 34	7 34	8 19	8 19	8 33	9 10									
19	Kirchenlaibach	○	0 31	1 17	5 07	5 56	6 38	6 56	7 40	7 40	8 25	8 25	8 39	9 15									
	Kirchenlaibach Marktredwitz	860 80 3 ○	0 32	1 18		6 01	6 40		7 41	7 41			8 41										
	Kirchenlaibach Kemnath-Neustadt	860 ○	0 56	1 42		6 26	7 05		8 05	8 05			9 05										
26	Kemnath-Neustadt				5 11			6 57			8 26	8 26											9 22
	Kemnath-Neustadt				5 16			7 02			8 31	8 31											9 27
	Trabit				5 16			7 03			8 32	8 32											9 32
38	Pressath				5 21			7 08			8 37	8 37											9 37
44	Schwarzenbach (b Pressath)				5 26			7 13			8 42	8 42											9 42
59	Weiden (Oberpf)	870			5 31			7 18			8 46	8 46											9 46
	Weiden (Oberpf)	855			5 40			7 28			8 56	8 56											9 56
	Regensburg Hbf				5 58			7 44			9 44	9 44											10 01
	Weiden (Oberpf)				7 29			8 38			10 38	10 38											10 43
	Marktredwitz				6 14			8 01			9 01	9 01											10 10
	Marktredwitz				6 52			8 43			9 43	9 43											10 43

km	Zug	RB97 84553 2.		RB34 84643 2.		RB34 84645 2.		RB97 84559 2.		RB97 84557 2.		RB34 84647 2.		RB97 84561 2.		RB34 84649 2.		RB34 84651 2.		RB97 84563 2.		RB34 84653 2.		RB34 84655 2.			
		1	2	Mo-Fr	3	Sa, So	4	Mo-Fr	3	Sa, So	4	3	Mo-Fr	3	3	3	3	3	3	3	3	3	3	3	3	3	
	von	Weidenberg		Weidenberg						Weidenberg		Weidenberg		Weidenberg		Weidenberg		Weidenberg		Weidenberg		Weidenberg		Weidenberg		Weidenberg	
	Bayreuth Hbf	850, 860, 862	9 18	9 59	11 01	11 18	11 18	11 59	12 18	13 01	13 01	13 18	14 01	14 01													
	Stockau	○	9 24	10 05		11 24	11 24	12 05	12 24	13 07	13 07	13 24	14 01	14 01													
	Stockau		9 29	10 06		11 29	11 29	12 06	12 29	13 08	13 08	13 29	14 01	14 01													
	Seybothenreuth		9 33	10 10	11 10	11 33	11 33	12 10	12 33	13 10	13 12	13 33	14 10	14 10													
	Kirchenlaibach	○	9 39	10 15	11 15	11 39	11 39	12 15	12 39	13 15	13 17	13 39	14 15	14 15													
	Kirchenlaibach Marktredwitz	860 80 3 ○	9 41			11 41	11 41	12 41	13 05			14 05															
	Kirchenlaibach	860		10 22	11 22			12 22		13 22	13 20		14 22	14 22													
	Kemnath-Neustadt	○		10 27	11 27			12 27		13 27	13 25		14 27	14 27													
	Kemnath-Neustadt			10 32	11 32			12 32		13 32	13 26		14 32	14 32													
	Trabit			10 37	11 37			12 37		13 37	13 31		14 37	14 37													
	Pressath			10 42	11 42			12 42		13 42	13 42		14 42	14 42													
	Schwarzenbach (b Pressath)			10 46	11 46			12 46		13 46	13 46		14 46	14 46													
	Weiden (Oberpf)	870		10 56	11 56			12 56		13 56	13 56		14 56	14 56													
	nach	Bad Steben	Bad Steben		Bad Steben		Bad Steben		Bad Steben		Bad Steben		Bad Steben		Bad Steben		Bad Steben		Bad Steben		Bad Steben		Bad Steben		Bad Steben		
	Weiden (Oberpf)	855		11 44				13 44				15 44	15 44														
	Regensburg Hbf			12 38				14 38				16 38	16 38														
	Weiden (Oberpf)			11 01	12 01			13 21	14 01	14 01	15 01	15 01															
	Marktredwitz			11 42	12 43			14 02	14 43	14 43	15 42	15 42															

x = Bedarfshalt  
 1 täglich, nicht 1. Jan  
 2 1. Jan  
 3 nicht an allg. Feiertagen; auch 1.5. Aug  
 4 auch an allg. Feiertagen; nicht 1.5. Aug  
 5 nicht an allg. Feiertagen  
 6 Mo- Fr, nicht an allg. Feiertagen; auch 24., 31. Dez  
 8 Gesamtverkehrszeit siehe 860



Zug		<b>RB97</b> 84565 2.	<b>RB34</b> 84657 2.	<b>RB97</b> 84567 2.	<b>RB34</b> 84659 2.	<b>RB97</b> 84569 2.	<b>RB34</b> 84661 2.	<b>RB97</b> 84571 2.	<b>RB34</b> 84663 2.	<b>RB97</b> 84573 2.	<b>RB34</b> 84665 2.	<b>RB97</b> 84575 2.	<b>RB97</b> 84577 2.
von			Weidenberg		Weidenberg		Weidenberg		Weidenberg		Weidenberg		
<b>Bayreuth Hbf</b>	850, 860, 862	14 18	15 01	15 18	16 01	16 18	17 01	17 18	18 01	18 18	19 01	19 18	20 18
Stockau	○	14 24		15 24		16 24		17 24		18 24		19 24	20 24
Stockau		14 29		15 29		16 29		17 29		18 29		19 29	20 29
Seybothenreuth		14 33	15 10	15 33	16 10	16 33	17 10	17 33	18 10	18 33	19 10	19 33	20 33
Kirchenlaibach	○	14 39	15 15	15 39	16 15	16 39	17 15	17 39	18 15	18 39	19 15	19 39	20 39
Kirchenlaibach	<b>80</b>	14 41		15 41		16 41		17 41		18 41		19 41	20 41
Marktredwitz	<b>80</b> <b>3</b> ○	15 05		16 05		17 05		18 05		19 05		20 05	21 05
Kirchenlaibach	860		15 22		16 22		17 22		18 22		19 22		
Kemnath-Neustadt	○		15 27		16 27		17 27		18 27		19 27		
Kemnath-Neustadt			15 32		16 32		17 32		18 32		19 32		
Trabit			15 37		16 37		17 37		18 37		19 37		
Pressath			15 42		16 42		17 42		18 42		19 42		
Schwarzenbach (b Pressath)			15 46		16 46		17 46		18 46		19 46		
Weiden (Oberpf)	870		15 56		16 56		17 56		18 56		19 56		
nach	Bad Steben			Bad Steben		Bad Steben		Bad Steben		Bad Steben		Bad Steben	Bad Steben
<b>Weiden (Oberpf)</b>	855				17 44				19 44				
Regensburg Hbf	○				18 38				20 38				
Weiden (Oberpf)			16 01		17 01		18 02		19 01		20 01		
Marktredwitz	<b>3</b> ○		16 42		17 42		18 44		19 43		20 42		

Zug		<b>RB34</b> 84667 2.	<b>RB34</b> 84669 2.
von			Weidenberg
<b>Bayreuth Hbf</b>	850, 860, 862	20 18	22 06
Stockau	○	20 24	22 12
Stockau		20 29	22 13
Seybothenreuth		20 33	22 17
Kirchenlaibach	○	20 39	22 23
Kirchenlaibach	<b>80</b>		
Marktredwitz	<b>80</b> <b>3</b> ○		
Kirchenlaibach	860	20 44	22 26
Kemnath-Neustadt	○	20 49	22 30
Kemnath-Neustadt		20 49	22 31
Trabit		20 54	22 36
Pressath		20 59	22 41
Schwarzenbach (b Pressath)		21 04	22 46
Weiden (Oberpf)	870	21 14	22 55
nach			
<b>Weiden (Oberpf)</b>	855	21 44	
Regensburg Hbf	○	22 38	
Weiden (Oberpf)		22 00	23 00
Marktredwitz	<b>3</b> ○	22 43	23 43

x = Bedarfshalt

**80** Gesamtverkehr siehe 860

867



Weiden – Kirchenlaibach – Bayreuth

← 867

Bahn 867

agilis Verkehrsgesellschaft GmbH &amp; Co. KG | Galgenbergstraße 2a | 93053 Regensburg | Tel: 0800 589 28 40 (kostenlos) | www.agilis.de

km	Zug	RB34	RB34	RB97	RB97	RB34	RB97	RB34	RB97	RB34	RB97	RB34	RB97
		84636 2.	84638 2.	84546 2.	84546 2.	84640 2.	84550 2.	84642 2.	84552 2.	84556 2.	84644 2.	84646 2.	84560 2.
		Mo-Fr 1	Mo-Fr 2	Mo-Sa 1	Mo-Fr 2				Mo-Fr 1	Sa,So 2			
	Markttredwitz												
	Weiden (Oberpf)		2	5 04		4	5 15				4	8 06	9 17
	Regensburg Hbf	855	2	5 42		4	5 56				4	8 46	9 57
	Weiden (Oberpf)											7 50	8 50
												8 59	9 59
	von			Hof Hbf	Hof Hbf			Hof Hbf		Bad Steben	Hof Hbf		Bad Steben
	Weiden (Oberpf)	870	1	5 48		5	6 45					9 06	10 06
	Schwarzenbach (b Pressath)			5 57		5	6 54					9 15	10 15
	Pressath		4 51	6 02			6 59					9 20	10 20
	Trabitz		4 55	6 07			7 04					9 25	10 25
	Trabitz		4 56	6 07			7 09					9 25	10 25
	Kemnath-Neustadt		5 01	6 12			7 14					9 31	10 31
	Kirchenlaibach	860	5 07	6 17			7 19					9 38	10 38
	Markttredwitz												10 55
	Kirchenlaibach												11 18
	Kirchenlaibach		5 14	6 18			7 20					9 42	10 42
	Seybothenreuth		5 19	6 23			7 25					×9 47	10 47
	Stockau		5 23	6 27			7 29		×8 47			9 28	10 51
	Stockau		5 23	6 27			7 30		8 15			9 30	10 51
	Bayreuth Hbf	850, 860, 862	5 30	6 34			7 14		8 22			9 36	10 58
	nach				Weidenberg			Weidenberg			Weidenberg	Weidenberg	

km	Zug	RB34	RB97	RB34	RB97	RB34	RB97	RB34	RB97	RB34	RB97	RB34	RB97
		84648 2.	84562 2.	84650 2.	84564 2.	84652 2.	84566 2.	84566 2.	84654 2.	84568 2.	84656 2.	84570 2.	84658 2.
				Sa,So 3	Sa,So 3	Mo-Fr 1	Mo-Fr 2	Mo-Fr 1					
	Markttredwitz												
	Weiden (Oberpf)		10 17									12 17	14 17
	Regensburg Hbf	855	10 57									12 57	14 57
	Weiden (Oberpf)		9 51									11 51	13 51
			10 59									12 59	14 59
	von		Bad Steben		Bad Steben		Bad Steben	Bad Steben		Bad Steben		Bad Steben	
	Weiden (Oberpf)	870	11 06									13 23	15 06
	Schwarzenbach (b Pressath)		11 15									13 33	15 15
	Pressath		11 20									13 39	15 20
	Trabitz		11 25									13 44	15 25
	Trabitz		11 25									13 45	15 25
	Kemnath-Neustadt		11 31									13 49	15 31
	Kirchenlaibach	860	11 38									13 54	15 38
	Markttredwitz												14 55
	Kirchenlaibach												15 18
	Kirchenlaibach		11 42									13 55	15 19
	Seybothenreuth		11 47									14 00	15 24
	Stockau		12 28									14 04	15 28
	Stockau		12 30									14 09	15 30
	Bayreuth Hbf	850, 860, 862	11 57									14 16	15 36
	nach	Weidenberg		Weidenberg		Weidenberg	Weidenberg	Weidenberg		Weidenberg	Weidenberg		Weidenberg

X = Betriebszeit  
 1 nicht an alle Feiertagen; auch 15. Aug  
 2 nicht an alle Feiertagen  
 3 auch an alle Feiertagen; nicht 15. Aug  
 4 Mo-Fr; nicht an alle Feiertagen  
 5 Mo-Fr; nicht an alle Feiertagen; auch 15. Aug  
 800 Gesamtverkehr siehe 860

Zug	<b>RB97</b> 84572 2.	<b>RB34</b> 84660 2.	<b>RB97</b> 84574 2.	<b>RB34</b> 84662 2.	<b>RB97</b> 84576 2.	<b>RB34</b> 84664 2.	<b>RB97</b> 84578 2.	<b>RB34</b> 84666 2.	<b>RB97</b> 84580 2.	<b>RB34</b> 84668 2.	<b>RB34</b> 84670 2.	<b>RB97</b> 84588 2.	
Marktredwitz		15 17		16 17		17 17		18 17		19 17	21 17		
Weiden (Oberpf)	o	15 57		16 57		17 57		18 57		19 57	21 57		
Regensburg Hbf	855	14 51		15 51		16 50		17 51		19 20	21 20		
Weiden (Oberpf)	o	15 59		16 59		17 59		18 59		20 13	22 13		
von	Bad Steben		Bad Steben		Bad Steben		Bad Steben		Bad Steben			Hof Hbf	
<b>Weiden (Oberpf)</b>	870	16 06		17 06		18 06		19 06		20 22	22 22		
Schwarzenbach (b Pressath)		16 15		17 15		18 15		19 15		20 31	22 31		
Pressath		16 20		17 20		18 20		19 20		20 36	22 42		
Trabit	o	16 25		17 25		18 25		19 25		20 41	22 47		
Trabit		16 25		17 25		18 25		19 25		20 41	22 47		
Kemnath-Neustadt		16 31		17 31		18 31		19 31		20 50	22 52		
Kirchenlaibach	860	16 38		17 38		18 38		19 38		20 56	22 57		
Marktredwitz	80 3	15 55	16 55		17 55		18 55		19 55			23 14	
Kirchenlaibach	80	16 18	17 18		18 18		19 18		20 18			23 37	
Kirchenlaibach	o	16 19	17 19	17 42	18 19	18 42	19 19	19 42	20 19	20 58	22 58	23 40	
Seybothenreuth		16 24	17 24	17 47	18 24	18 47	19 24	19 47	20 24	21 03	23 03	23 45	
Stockau	o	16 28	17 28		18 28		19 28		20 28	21 07	23 07	23 49	
Stockau		16 30	17 30		18 30		19 30		20 30	21 07	23 07	23 49	
Bayreuth Hbf	850, 860, 862	o	16 36	17 36	17 57	18 36	18 57	19 36	19 57	20 36	21 14	23 14	23 56
nach		Weidenberg		Weidenberg		Weidenberg		Weidenberg			Kulmbach		

Zug	<b>RB34</b> 79680 2.
Marktredwitz	21 17
Weiden (Oberpf)	o 21 57
Regensburg Hbf	855 21 50
Weiden (Oberpf)	o 22 59
von	
<b>Weiden (Oberpf)</b>	870 23 07
Schwarzenbach (b Pressath)	23 16
Pressath	o 23 21
Trabit	o
Trabit	
Kemnath-Neustadt	
Kirchenlaibach	860
Marktredwitz	80 3
Kirchenlaibach	80
Kirchenlaibach	o
Seybothenreuth	o
Stockau	o
Stockau	
Bayreuth Hbf	850, 860, 862
nach	

x = Bedarfshalt

80 Gesamtverkehr siehe 860

**870****Nürnberg - Weiden - Schwandorf****→ 870****Bahn 870****DB Vertrieb GmbH** | 60326 Frankfurt am Main | Tel: siehe Allgemeine Hinweise | www.bahn.de

		Zug	RE 40 3491	RE 40 3551	RE 41 3451	RE 41 3453	RE 41 3453	RE 40 3553	RE 40 3593	RE 41 3493	RE 41 3455	RE 41 3457	RE 40 3557	RE 41 3459	RE 40 3559	RE 40 3559	RE 41 3461	
			Mo-Fr	Mo-Fr	Mo-Fr <b>1</b>	Sa, So <b>2</b>			Mo-Fr <b>1</b>						Mo-Do, Sa, So <b>2</b>	Fr <b>1</b>		
km	km	von																
0	0	Nürnberg Hbf																
28	28	Hersbruck (r Pegnitz)		<b>1</b> 4 26	4 26	5 29	5 29		5 59				6 30	6 30	7 43	7 43	8 43	8 43
		Hersbruck (l Pegnitz)		4 41	4 41	5 44	5 44		6 16				6 44	6 44	7 57	7 57	8 57	8 57
37	37	Hartmannshof		4 42	4 42	5 45	5 45		6 22				6 45	6 45	7 58	7 58	8 58	8 58
43	43	Etzelwang				5 54	5 54		6 31				6 56	6 56	8 06	8 06	9 06	9 06
45	45	Neukirchen (b Sulzb)		4 55	4 55	6 02	6 02		6 40				7 01	7 01	8 11	8 11	9 11	9 11
		Neukirchen (b Sulzb)		4 57	4 59	6 04	6 07	6 44					7 07	7 10	8 16	8 18	9 16	9 18
65		Vilseck			5 11	6 16			<b>4</b> 6 46	7 07	7 25		7 10	8 16	8 29		9 16	9 18
75		Freihung			5 19	6 23			6 52	7 31			7 31	8 35			9 29	9 37
78		Thansüß				6 27			6 56	7 31			7 31	8 39			9 37	10 37
83		Röthenbach (Oberpf)			5 24				7 00	7 37								
88		Weierhammer			5 29	6 34			7 10	7 41				8 45			9 45	
97		Weiden (Oberpf)	855, 867		5 35	6 40			<b>4</b> 7 17	7 47				8 53			9 52	
		Weiden (Oberpf)			5 45	6 41			<b>5</b> 7 19	7 47				8 55			9 55	
102		Altenstadt (Waldnaab)	<b>81</b>		5 50	6 45			<b>5</b> 7 24	7 47				8 59			9 59	
103		Neustadt (Waldnaab)	<b>81</b>		5 52	6 48			<b>5</b> 7 26	7 47				9 02			10 02	
56		Sulzbach-Rosenberg			5 04			6 15	6 51				7 21		8 25		9 25	9 25
68		Amberg			5 13			6 21	6 58				7 28		8 32		9 32	9 32
		Amberg		<b>1</b> 4 37	5 17			6 23	7 04				7 29		8 33		9 33	9 33
82		Freihöls						6 34										
90		Irenlohe						6 39	7 27									
94		Schwandorf	875	<b>1</b> 4 52	<b>1</b> 5 30			6 39	7 27				7 51		8 47		9 47	9 47
		Schwandorf				Nürnberg Hbf												
		Schwandorf		<b>8</b> 5 02	<b>8</b> 5 36			6 48	7 33				8 02		8 55		9 55	9 57
		Regensburg Hbf		<b>8</b> 5 36	<b>8</b> 6 06			7 20	8 04				8 32		9 26		10 26	10 28

**1** nicht an allg. Feiertagen**2** auch an allg. Feiertagen**3** auch an allg. Feiertagen; auch 23. Dez bis 3. Jan, 3. bis 7. Mär, 14. bis 25. Apr, 10. bis 20. Jun, 1. Aug bis 15. Sep, 3. bis 7. Nov**4** 16. Dez bis 31. Jul Mo - Fr; nicht 23. Dez bis 3. Jan, 3. bis 7. Mär, 14. bis 25. Apr, 10. bis 20. Jun; auch 16. Sep bis 12. Dez Mo - Fr; nicht 3. bis 7. Nov; nicht an allg. Feiertagen**5** nicht an allg. Feiertagen; auch 24., 31. Dez, 1. Nov**6** auch an allg. Feiertagen; nicht 24., 31. Dez, 1. Nov**8** nicht an allg. Feiertagen; nicht 15. Aug**9** unregelmäßig**80** Gesamtverkehr siehe 890.2**81** Weitere Züge siehe 855**Züge verkehren auf dem markierten Streckenabschnitt vereinigt**



Zug	RE 40 3561	RE 41 3463	RE 40 3563	RE 41 3465	RE 41 3465	RE 40 3565	RE 41 3467	RE 40 3567	RE 40 3567	RE 41 3469	RE 40 3569	RE 40 3497	RE 41 3471	RE 40 3571	RE 40 3499	RE 41 3473
				Sa, So	8	4		Mo - Sa	5	6		Fr	1		Fr	1
von																
Nürnberg Hbf	80 9 43	10 43	10 43	11 43	11 43	11 43	12 43	12 43	12 43	13 43	13 43		14 43	14 43		15 43
Hersbruck (r Pegnitz)	○ 9 57	10 57	10 57	11 57	11 57	11 57	12 57	12 57	12 57	13 57	13 57		14 57	14 57		15 57
Hersbruck (r Pegnitz)		9 58	10 58	11 58	11 58	11 58	12 58	12 58	12 58	13 58	13 58	14 25	14 58	14 58	15 25	15 58
Hartmannshof	80	10 06	11 06	12 06	12 06	12 06	13 06	13 06	13 06	14 06	14 06	14 33	15 06	15 06	15 33	16 06
Etzeltwang		10 11	11 11	12 11	12 11	12 11	13 11	13 11	13 11	14 11	14 11	14 38	15 11	15 11	15 38	16 11
Neukirchen (b Sulzb)	○	10 13	11 13	12 13	12 13	12 13	13 13	13 13	13 13	14 13	14 13	14 40	15 13	15 13	15 40	16 13
Neukirchen (b Sulzb)		10 18	11 18	12 18	12 18	12 18	13 18	13 18	13 18	14 18	14 18	14 41	15 18	15 18	15 41	16 18
Vilseck			11 29	12 29	12 29	12 29	13 29	13 29	13 29	14 29	14 29		15 29	15 29		16 29
Freihung			11 37	12 37	12 37	12 37	13 37	13 37	13 37	14 37	14 37		15 37	15 37		16 37
Thansüß																
Röthenbach (Oberpf)																
Weierhammer		11 45		12 45	12 45		13 45			14 45			15 45			16 45
Weiden (Oberpf)	855, 867	11 52		12 52	12 52		13 52			14 52			15 52			16 52
Weiden (Oberpf)	81		11 55	12 55	13 28		13 55			14 55			15 55			16 55
Altenstadt (Waldnaab)	1		11 59	12 59	13 33		13 59			14 59			15 59			16 59
Neustadt (Waldnaab)	81	12 02		13 01	13 35		14 02			15 02			16 02			17 02
Sulzbach-Rosenberg		10 25		11 25		12 25		13 25	13 25		14 25	14 49		15 25	15 49	
Amberg	○	10 32		11 32		12 32		13 32	13 32		14 32	14 58		15 32	15 58	
Amberg		10 33		11 33		12 33		13 33	13 33		14 33	15 01		15 33	16 01	
Freihöls								13 41	13 41							
Irenlohe																
Schwandorf	875	10 47		11 47		12 47		13 49	13 49		14 47	15 25		15 47	16 25	
nach																
Schwandorf		10 55		11 55		12 55		13 55	13 57		14 55	15 39		15 55	16 39	
Regensburg Hbf	○	11 26		12 26		13 26		14 26	14 28		15 26	16 11		16 26	17 11	

Züge verkehren auf dem markierten Streckenabschnitt vereinigt

- 1 nicht an allg. Feiertagen
- 2 auch an allg. Feiertagen
- 3 auch an allg. Feiertagen; auch 23. Dez bis 3. Jan, 3. bis 7. Mär, 14. bis 25. Apr, 10. bis 20. Jun, 1. Aug bis 15. Sep, 3. bis 7. Nov
- 4 16. Dez bis 31. Jul Mo - Fr; nicht 23. Dez bis 3. Jan, 3. bis 7. Mär, 14. bis 25. Apr, 10. bis 20. Jun; auch 16. Sep bis 12. Dez Mo - Fr; nicht 3. bis 7. Nov; nicht an allg. Feiertagen
- 5 nicht an allg. Feiertagen; auch 24., 31. Dez, 1. Nov
- 6 auch an allg. Feiertagen; nicht 24., 31. Dez, 1. Nov
- 8 nicht an allg. Feiertagen; nicht 15. Aug
- 9 unregelmäßig
- 80 Gesamtverkehr siehe 890.2
- 81 Weitere Züge siehe 855

FORTSETZUNG  
auf der folgenden Seite!

**870****Nürnberg - Weiden - Schwandorf****→ 870****DB Vertrieb GmbH** | 60326 Frankfurt am Main | Tel: siehe Allgemeine Hinweise | [www.bahn.de](http://www.bahn.de)

Zug	RE 40 3573	RE 47 3595	RE 41 3475	RE 40 3575	RE 40 3597	RE 41 3477	RE 40 3577	RE 40 3599	RE 41 3479	RE 40 3579	RE 41 3481	RE 47 3581	RE 41 3483	RE 40 3583	RE 41 3485	RE 40 3585
von		Mo-Fr <b>1</b>			Mo-Do <b>1</b>				Mo-Do <b>1</b>							
Nürnberg Hbf	15 43	16 05	16 43	16 43	17 05	17 43	17 43	18 05	18 43	18 43	19 43	19 43	20 37	20 37	21 37	21 37
Hersbruck (r Pegnitz) <b>80</b>	15 57	16 19	16 57	16 57	17 19	17 57	17 57	18 19	18 57	18 57	19 57	19 57	20 52	20 52	21 52	21 52
Hersbruck (r Pegnitz) <b>80</b>	15 58	16 25	16 58	16 58	17 25	17 58	17 58	18 25	18 58	18 58	19 58	19 58	20 58	20 58	21 58	21 58
Hartmannshof	16 06	16 33	17 06	17 06	17 33	18 06	18 06	18 33	19 06	19 06	20 06	20 06	21 06	21 06	22 06	22 06
Etzeltwang	16 11	16 38	17 11	17 11	17 38	18 11	18 11	18 38	19 11	19 11	20 11	20 11	21 11	21 11	22 11	22 11
Neukirchen (b Sulzb) <b>80</b>	16 13	16 40	17 13	17 13	17 40	18 13	18 13	18 40	19 13	19 13	20 13	20 13	21 13	21 13	22 13	22 13
Neukirchen (b Sulzb)	16 18	16 41	17 16	17 18	17 41	18 16	18 18	18 41	19 16	19 18	20 16	20 18	21 16	21 18	22 16	22 18
Vilseck			17 29			18 29			19 29		20 29		21 29		22 29	
Freihung			17 37			18 37			19 37		20 37		21 37		22 37	
Thansüß																
Röthenbach (Oberpf)																
Weierhammer			17 45			18 45			19 45		20 45		21 45		22 45	
Weiden (Oberpf) <b>855, 867</b>			17 52			18 52			19 52		20 52		21 52		22 52	
Weiden (Oberpf) <b>81</b>			17 55			18 55			19 55		20 55		21 55		22 55	
Altenstadt (Waldnaab)			17 59			18 59			19 59		20 59		21 59		22 59	
Neustadt (Waldnaab) <b>81</b>			18 02			19 02			20 02		21 02		22 02		23 02	
Sulzbach-Rosenberg	16 25	16 49		17 25	17 49		18 25	18 49		19 25		20 26		21 25		22 25
Amberg <b>80</b>	16 32	16 58		17 32	17 56		18 32	18 59		19 32		20 32		21 32		22 32
Amberg	16 33	17 01		17 33	18 01		18 33		19 33		20 33		21 33		22 33	
Freihörs	16 41															
Irrenlohe																
Schwandorf <b>875</b>	16 48	17 25		17 47	18 25		18 47		19 47		20 49		21 47		22 47	
nach													Furth im Wald			
Schwandorf	16 55	17 39		17 55	18 39		18 55		19 55		21 13					23 01
Regensburg Hbf <b>80</b>	17 26	18 11		18 26	19 11		19 26		20 26		21 41					23 35

**1** nicht an allg. Feiertagen**7** 1. Jan**10** täglich, nicht 13. Dez**11** täglich, nicht 1. Jan**12** Sa, So, auch an allg. Feiertagen; nicht 1. Jan**80** Gesamtverkehr siehe 890.2**81** Weitere Züge siehe 855**Züge verkehren auf dem markierten Streckenabschnitt vereinigt**

Zug	RE 41 3487	RE 40 3587	RE 41 3489	RE 40 3589	RE 40 3591	RE 40 59665
von						
Nürnberg Hbf	80   22 37	22 37	10   23 45	23 45	11   0 22	
Hersbruck (r Pegnitz)	○   22 51	22 51	10   23 59	23 59	0 36	
Hersbruck (r Pegnitz)		22 58	0 00	0 00	0 39	1 40
Hartmannshof	80   23 06	23 06	0 08	0 08	0 49	1 50
Etzelwang		23 11	0 13	0 13	0 54	1 55
Neukirchen (b Sulzb)	○   23 14	23 14	0 15	0 15	0 56	1 58
Neukirchen (b Sulzb)		23 16	0 18	0 20	0 57	1 59
Vilseck		23 29	0 30			
Freihung		23 37	0 38			
Thansüß						
Röthenbach (Oberpf)						
Weierhammer		23 45	0 46			
Weiden (Oberpf)	855, 867   23 52		0 53			
Weiden (Oberpf)	81					
Altenstadt (Waldnaab)	○					
Neustadt (Waldnaab)	81   23 25			0 27	1 04	2 06
Sulzbach-Rosenberg	○   23 32			0 34	1 11	2 13
Amberg		23 33		0 35	1 12	2 14
Amberg						
Freihöls						
Irenlohe						
Schwandorf	875   23 48			0 50	1 26	2 29
nach						
Schwandorf						
Regensburg Hbf	○					

1 nicht an allg. Feiertagen

7 1. Jan

10 täglich, nicht 13. Dez

11 täglich, nicht 1. Jan

12 Sa, So, auch an allg. Feiertagen; nicht 1. Jan

80 Gesamtverkehr siehe 890.2

81 Weitere Züge siehe 855

Züge verkehren auf dem markierten Streckenabschnitt vereinigt

**870**

Schwandorf - Weiden - Nürnberg

← **870**

DB Vertrieb GmbH | 60326 Frankfurt am Main | Tel: siehe Allgemeine Hinweise | www.bahn.de

Zug	RE 40 3550	RE 41 3450	RE 40 3552	RE 41 3452	RE 47 3592	RE 47 3592	RE 40 3554	RE 40 3554	RE 43 3594	RE 43 3594	RE 47 3556	RE 41 3494	RE 43 3596	RE 43 3596	RE 40 3558	RE 40 3560	
	Mo-Fr	Mo-Fr	Mo-Sa	Mo-Fr	16	14	Sa,So	2	16	14		4	14	16			
Regensburg Hbf Schwandorf	875	o							16 16	5 14 5 46	6 04 6 33	6 04 6 33	6 17 6 44	6 50 7 19	6 50 7 19	7 35 8 04	8 35 9 04
von					Furth im Wald	Furth im Wald	Nürnberg Hbf						Furth im Wald				
<b>Schwandorf</b>		4 03		4 59	5 33 5 37	5 33 5 37			6 05	6 34 6 39	6 34 6 39	7 07	7 33 7 37	7 33 7 37	8 08	9 08	
Irenlohe																	
Freihöls																	
Amberg	o	4 17		5 14	5 48	5 48			6 19	6 50	6 50	7 16	7 48	7 48	8 21	9 21	
Amberg		4 18		5 19	5 49	5 49			6 21	6 51	6 51	7 25	7 49	7 49	8 22	9 22	
Sulzbach-Rosenberg		4 27		5 27	5 57	5 57			6 30	6 58	6 58	7 32	7 57	7 57	8 30	9 30	
<b>Neustadt (Waldnaab)</b>	81				4 52								7 32				
Altenstadt (Waldnaab)					4 55								7 35				
Weiden (Oberpf)	867 81	o			4 59								7 40				
<b>Weiden (Oberpf)</b>			4 05		5 00												
Weierhammer			4 11		5 07												
Röthenbach (Oberpf)																	
Thansüß																	
Freihung			4 20		5 20												
Vilseck			4 27		5 26												
Neukirchen (b Sulzb)	o	4 35	4 39	5 35	5 38	6 03	6 03		6 37	7 06	7 06	7 39	8 04	8 04	8 37	9 37	
Neukirchen (b Sulzb)		4 42	4 42	5 42		6 05	6 05	6 46	6 46	7 06	7 06	7 42	8 05	8 05	8 44	9 44	
Etzelwang		4 45	4 45	5 45				6 49	6 49			7 45			8 47	9 47	
Hartmannshof		4 50	4 50	5 50				6 55	6 55			7 50			8 52	9 52	
Hersbruck (r Pegnitz)	o	4 57	4 57	5 58				7 02	7 02		7 21	7 58			8 59	9 59	
Hersbruck (r Pegnitz)		5 03	5 03	5 59				7 03	7 03		7 31	7 59		8 16	9 00	10 00	
<b>Nürnberg Hbf</b>	80	5 18	5 18	6 14		6 39	6 52	7 19	7 19	7 40	7 56	8 15		8 37	8 40	9 15	10 15
nach					Regensburg Hbf												

**1** nicht an allg. Feiertagen**2** auch an allg. Feiertagen**16** Dez bis 31. Jul Mo - Fr; nicht 23. Dez bis 3. Jan, 3. bis 7. Mär, 14. bis**25** Apr, 10. bis 20. Jun; auch 16. Sep bis 12. Dez Mo - Fr; nicht 3. bis 7. Nov;

nicht an allg. Feiertagen

**5** nicht an allg. Feiertagen; auch 24., 31. Dez, 1. Nov**16** 16. Dez bis 1. Aug Mo - Fr; 15. Sep bis 12. Dez Mo - Fr; nicht an allg.

Feiertagen

**14** 4. Aug bis 12. Sep Mo - Fr**15** Mo - Fr, nicht an allg. Feiertagen; nicht 15. Aug**16** Sa, So, auch an allg. Feiertagen**17** Mo - Do, Sa, So, auch an allg. Feiertagen**80** Gesamtverkehr siehe 890.2**81** Weitere Züge siehe 855

Züge verkehren auf dem markierten Streckenabschnitt vereinigt

Zug	RE 40 3562	RE 40 3564	RE 40 3566	RE 40 3568	RE 41 3498	RE 40 3570	RE 40 3572	RE 40 3574	RE 41 3474	RE 41 3474	RE 40 3576	RE 40 3576	RE 41 3476	RE 40 3598	RE 40 3578	RE 40 3580
					<b>1</b>				Mo-Fr <b>1</b>	Sa,So <b>2</b>	Fr <b>1</b>			Mo-Do <b>1</b>		
Regensburg Hbf Schwandorf	9 35 10 04	10 35 11 04	11 35 12 04	12 35 13 04		13 35 14 04	14 35 15 04	15 35 16 04			16 22 16 50	<b>16</b> 16 35 <b>16</b> 17 04		16 50 17 19	17 35 18 04	18 35 19 04
von																
Schwandorf	10 08	11 08	12 08	13 08		14 08	15 08	16 08			17 08	<b>17</b> 17 08		17 28	18 08	19 08
Irrenlohe Freihöls																
Amberg	10 21	11 21	12 21	13 21		14 21	15 21	16 21			17 21	17 21		17 49	18 21	19 21
Amberg	10 22	11 22	12 22	13 22		14 22	15 22	16 22			17 22	17 22			18 22	19 22
Sulzbach-Rosenberg	10 30	11 30	12 30	13 30		14 30	15 30	16 30			17 29	17 29			18 30	19 30
Neustadt (Waldnaab)	<b>81</b>								15 45	15 56				16 56		
Altenstadt (Waldnaab)									15 48	15 59				16 59		
Weiden (Oberpf)	867 <b>81</b>								15 52	16 03				17 03		
Weiden (Oberpf)					13 32				16 04	16 04				17 04		
Weierhammer					13 46				16 10	16 10				17 10		
Röthenbach (Oberpf)					13 50									17 15		
Thansüß					13 55				16 17	16 17						
Freihung					13 58				16 20	16 20				17 21		
Vilseck									16 29	16 29				17 29		
Neukirchen (b Sulzb)	10 37	11 37	12 37	13 37		14 37	15 37	16 37	16 41	16 41	17 36	17 36			18 37	19 37
Neukirchen (b Sulzb)	10 44	11 44	12 44	13 44		14 44	15 44	16 44	16 44	16 44	17 44	17 44			18 44	19 44
Etzeltwang	10 47	11 47	12 47	13 47		14 47	15 47	16 47	16 47	16 47	17 47	17 47			18 47	19 47
Hartmannshof	<b>80</b>	10 52	11 52	12 52	13 52	14 52	15 52	16 52	16 52	16 52	17 52	17 52			18 52	19 52
Hersbruck (r Pegnitz)	10 59	11 59	12 59	13 59		14 59	15 59	16 59	16 59	16 59	17 59	17 59			18 59	19 59
Hersbruck (r Pegnitz)	11 00	12 00	13 00	14 00		15 00	16 00	17 00	17 00	17 00	18 00	18 00			19 00	20 00
Nürnberg Hbf	<b>80</b>	11 15	12 15	13 15	14 15	15 15	16 15	17 15	17 15	17 15	18 15	<b>17</b> 18 15	18 15	19 15	20 15	20 15
nach																

**1** nicht an allg. Feiertagen

**2** auch an allg. Feiertagen

**4** 16. Dez bis 31. Jul Mo - Fr; nicht 23. Dez bis 3. Jan, 3. bis 7. Mär, 14. bis 25. Apr, 10. bis 20. Jun; auch 16. Sep bis 12. Dez Mo - Fr; nicht 3. bis 7. Nov;

nicht an allg. Feiertagen

**5** nicht an allg. Feiertagen; auch 24., 31. Dez, 1. Nov

**16** 16. Dez bis 1. Aug Mo - Fr; 15. Sep bis 12. Dez Mo - Fr; nicht an allg. Feiertagen

**14** 4. Aug bis 12. Sep Mo - Fr

**15** Mo - Fr, nicht an allg. Feiertagen; nicht 15. Aug

**16** Sa, So, auch an allg. Feiertagen

**17** Mo - Do, Sa, So, auch an allg. Feiertagen

**80** Gesamtverkehr siehe 890.2

**81** Weitere Züge siehe 855

Züge verkehren auf dem markierten Streckenabschnitt vereinigt

FORTSETZUNG  
auf der folgenden Seite!

**870**

Schwandorf - Weiden - Nürnberg

← **870**

DB Vertrieb GmbH | 60326 Frankfurt am Main | Tel: siehe Allgemeine Hinweise | www.bahn.de

Zug	RE 40 3582	RE 40 3584	RE 40 3586	RE 40 3588	RE 40 3590	RE 40 59664
Regensburg Hbf	19 35	20 19	21 35	22 18	23 22	0 25
Schwandorf	20 04	20 52	22 03	22 52	23 55	0 58
von						
<b>Schwandorf</b>	20 08	21 08	22 08	23 08	0 10	1 10
Irenlohe						
Freihöls						
Amberg	20 21	21 21	22 21	23 21	0 24	1 27
Amberg	20 22	21 22	22 22	23 22	0 25	1 27
Sulzbach-Rosenberg	20 30	21 29	22 30	23 30	0 34	1 36
<b>Neustadt</b> (Waldnaab)						
Altenstadt (Waldnaab)						
Weiden (Oberpf)	867					
<b>Weiden</b> (Oberpf)						
Weierhammer						
Röthenbach (Oberpf)						
Thansüß						
Freihung						
Vilseck						
Neukirchen (b Sulzb)	20 37	21 37	22 37	23 37	0 42	1 44
Neukirchen (b Sulzb)	20 44	21 44	22 44	23 44	0 43	1 44
Etzelwang	20 47	21 47	22 47	23 47	0 46	1 47
Hartmannshof	20 52	21 52	22 53	23 52	0 51	1 52
Hersbruck (r Pegnitz)	20 58	21 58	23 00	23 59	0 59	2 01
Hersbruck (r Pegnitz)	20 59	21 59	23 09	0 00	1 00	2 02
<b>Nürnberg</b> Hbf	21 15	22 15	23 24	0 15	1 15	2 18
nach						

- 7** 1. Jan  
**11** täglich, nicht 1. Jan  
**18** täglich, nicht 31. Dez  
**80** Gesamtverkehr siehe 890.2  
**81** Weitere Züge siehe 855

Züge verkehren auf dem markierten Streckenabschnitt vereinigt

# Einkaufen, Arztbesuch, Eisdiele?

**Mobil im Landkreis Neustadt an der Waldnaab**

**Egal, was Sie vorhaben, das BAXI bringt Sie sicher  
und bequem sogar bis vor Ihre Haustür.**



**Buchen, einsteigen, ankommen**

**09602 637 9797**

**oder online unter**

**[www.baxi-online.de](http://www.baxi-online.de)**

## **SIE WOLLEN MIT DEM BAXI FAHREN UND KENNEN SICH NICHT AUS?**

Unter der Rufnummer **09602 637 9797** stehen wir Ihnen Montag bis Freitag von 07:00 – 18:30 Uhr sowie Samstag von 07:00 – 12:00 Uhr gerne mit Rat und Tat zur Seite und beantworten Ihre individuellen Fragen zum Fahrplanangebot, zu Tickets und Preisen.

**Natürlich kostenlos und unverbindlich.**

An Sonn- und Feiertagen ist die Fahrtwunschzentrale nicht besetzt.

# FIFTY-FIFTY-TAXI

## Ein Angebot des Kreisjugendrings Neustadt an der Waldnaab

Seit dem Jahr 2004 gibt es im Landkreis Neustadt/WN das „**Fifty-Fifty-Taxi**“. Der Kreisjugendring Neustadt a.d. Waldnaab hat sich damals Gedanken gemacht, wie Jugendliche aus dem Landkreis abends sicher nach Hause kommen können und hat das in anderen Gegenden schon erfolgreiche Projekt „Fifty-Fifty-Taxi“ übernommen. Mit diesem können Jugendliche und Heranwachsende zum halben Preis sicher mit dem Taxi von der Party, der Disco, dem Kino oder der Geburtstagsfeier nach Hause fahren. Das „Fifty-Fifty-Taxi“ wird finanziert durch Spenden, Sponsoring-Beträge und eigene Mittel des Kreisjugendrings.

### Wer kann das Fifty-Fifty-Taxi nutzen?

Die Taxi-Tickets können von Jugendlichen und jungen Erwachsenen im Alter von 14 - 26 Jahren (neue Altersgrenze seit 01. Mai 2019), die im Landkreis Neustadt/WN wohnen, gekauft und genutzt werden.

### Wie funktionieren die Tickets?

Ihr kauft die Gutscheine zum halben Preis des Nennwertes. Es gibt Gutscheine für 2 €, 5 € und 10 € (kosten also 1 €, 2,50 € bzw. 5 €). Damit bezahlt ihr die Taxifahrten. Krumme Beträge müssen aufgezahlt werden. Es wird nicht herausgegeben. Wenn die Fahrt also z. B. 12,30 € kostet, könnt ihr die 12 € mit Gutscheinen bezahlen, die 30 Cent müsst ihr aufzahlen.

Entweder euer Einstiegs- oder der Zielort der Fahrt muss im Landkreis Neustadt/WN liegen. Selbstverständlich können sich Mehrere ein Taxi teilen und so noch mehr sparen.

Jeder Jugendliche bzw. junge Erwachsene (neue Altersgrenze seit 01. Mai 2019) kann **pro Monat maximal Gutscheine im Wert von 70 € kaufen** und bezahlt dafür nur 35 €.

**Weitere Informationen rund um das „Fifty-Fifty-Taxi“, wie die Ausgabestelle der Tickets, eine Übersicht der Gemeinden/Städte und eine Liste der teilnehmenden Taxi- und Mietwagen-Unternehmen, findet ihr hier:**



SCAN ME

[www.kjr-neustadt.de](http://www.kjr-neustadt.de)



# BAYERN-FAHRPLAN

## Für BAXI, Bus & Bahn

Unterwegs in Bayern? Wissen wo's lang geht – mit dem Bayern-Fahrplan für BAXI, Bus und Bahn. Schnell und bequem Routen planen mit Informationen zu öffentlichen Verkehrsmitteln innerhalb Bayerns und darüber hinaus.

[www.bahnland-bayern.de](http://www.bahnland-bayern.de)



Auch als App für iOS und Android verfügbar

## SIE WOLLEN MIT BAXI, BUS ODER BAHN FAHREN UND KENNEN SICH NICHT AUS?

Egal wohin Sie in der Region wollen, per Mail an [RBO.Weiden.Service@deutschebahn.com](mailto:RBO.Weiden.Service@deutschebahn.com) oder unter der Rufnummer **0961 / 4 81 68 0** stehen wir Ihnen telefonisch Montag bis Freitag von 07:00 – 18:30 Uhr sowie Samstag von 07:00 – 12:30 Uhr gerne mit Rat und Tat zur Seite und beantworten Ihre individuellen Fragen zum Fahrplanangebot, zu Tickets und Preisen. **Natürlich kostenlos und unverbindlich.** An Sonn- und Feiertagen ist das Kundenbüro nicht besetzt.

Weiter Informationen finden Sie auch auf:

[www.nwn-bus.de](http://www.nwn-bus.de)

# ÜBERSICHT FEIERTAGE UND SCHULFERIEN 2025

Bei den Verkehrstagsangaben Montag bis Freitag oder Samstag verkehren die Linien nicht an Feiertagen. An Feiertagen Verkehr wie Sonntag. Fallen der 24. und 31. Dezember auf Werktage, Verkehr wie Samstag. Fahrzeitänderungen bei den Schulfahrten vorbehalten.

## In diesem Fahrplanheft gelten als Feiertage

01. Januar 2025	Neujahr
06. Januar 2025	Hl. Drei König
18. April 2025	Karfreitag
21. April 2025	Ostermontag
01. Mai 2025	Tag der Arbeit
29. Mai 2025	Christi Himmelfahrt
09. Juni 2025	Pfingstmontag
19. Juni 2025	Fronleichnam
15. August 2025	Mariä Himmelfahrt
03. Oktober 2025	Tag der Deutschen Einheit
01. November 2025	Allerheiligen
25./26. Dezember 2025	Weihnachten

## Schulferien in Bayern (jeweils erster und letzter Ferientag)

Frühjahr	03.03.2025 – 07.03.2025
Ostern	14.04.2025 – 25.04.2025
Pfingsten	10.06.2025 – 20.06.2025
Sommer	01.08.2025 – 15.09.2025
Herbst	03.11.2025 – 07.11.2025
Buß- und Betttag	19.11.2025
Weihnachten	23.12.2025 – 03.01.2026

# Kreuzberg in Pleystein ERLEBEN



Bild: @ Oberpfälzer Wald / Foto: Thomas Kujat

## *Tipps für einen Ausflug rund um Pleystein mit dem BAXI*

**Linie 8433:** Samstag, Abfahrt in Putzenrieth um ca. 11:35 Uhr (Fahrnummer 225), Ausstieg in Pleystein am Marktplatz, den Rosenquarzfelsen über den Kreuzweg bequem erklimmen, Aussicht über Pleystein genießen, Kirche besichtigen, in eins der vielen Lokale einkehren und zu Mittag essen, danach das Stadtmuseum besuchen und etwas über die Geologie des „steinreichen Pleystein“ erfahren, zu Kaffee und Kuchen einkehren und um ca. 16:45 Uhr (Fahrnummer 218) zurück nach Putzenrieth. *Die genauen Abfahrtszeiten werden bei der Buchung genannt. Natürlich sind bei dieser Linie auch andere Fahrzeiten und Haltestellen möglich. Weitere Informationen zum Fahrplan unter [new-baxi.de](http://new-baxi.de).*



Oberpfälzer Wald  
Bayern

Bild: @ Oberpfälzer Wald / Foto: Thomas Kujat

DER  
**BOCKL**

**52 Kilometer  
NEW Perspektive**

**Bewegen. Erleben. Begegnen** – Entdecken Sie den Bockl neu. Erleben Sie auf 52 km von Neustadt a.d.Waldnaab bis nach Eslarn Natur, Menschen, Heimat, Geschichte und Kulinarik. Machen Sie sich auf in das Abenteuer Bockl.

Mehr auf [www.der-bockl.de](http://www.der-bockl.de)

**NEW**

Landkreis  
Neustadt  
an der Waldnaab

**Landratsamt Neustadt an der Waldnaab**

Stadtplatz 38 | 92660 Neustadt an der Waldnaab

Gefördert durch  
Bayerisches Staatsministerium für  
Wohnen, Bau und Verkehr

