










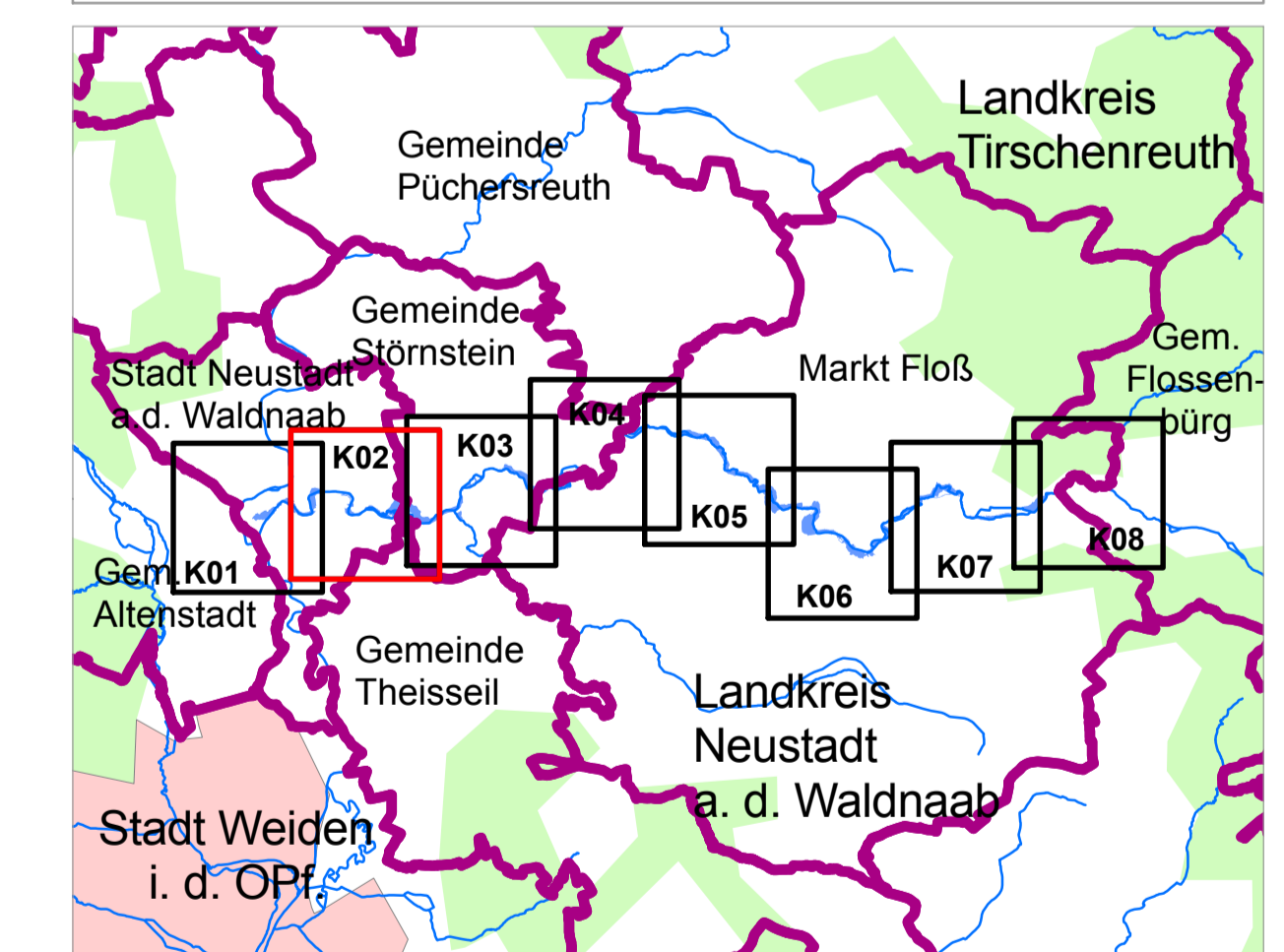


**Stadt
Neustadt a.d. Waldnaab**

**Landkreis Neustadt
a. d. Waldnaab**

Legende

-  Gewässer
-  festgesetztes Überschwemmungsgebiet
-  vorläufig gesichertes Überschwemmungsgebiet (anderes Verfahren)
-  Grenze ermitteltes Überschwemmungsgebiet
-  Landkreis
-  Gemeinde
-  Flusskilometerstein
-  378.90 Wasserspiegelkote HQ100 (m ü. NN)
-  Flurstück
-  Gebäude
-  betroffenes Gebäude



Quellen: Geobasisdaten: © Landesamt für Vermessung und Geoinformation Bayern; Geofachdaten: Wasserwirtschaftsamt Weiden

Vorhaben: Gew II Floß
 Fluss - km : 0,250 bis 18,900
Festsetzung des Überschwemmungsgebietes

Vorhabensträger: Landratsamt Neustadt a. d. Waldnaab
 Landkreis: Neustadt a. d. Waldnaab
 Kommunen: Stadt Neustadt a. d. Waldnaab / Gemeinde Störnstein / Markt Floß / Gemeinde Püchersreuth

Maßstab: 1:2.500
 Detailkarte

Plan-Nr.: **K02**
 Landratsamt Neustadt a. d. Waldnaab
 Lagenplan zur Festsetzung des Überschwemmungsgebietes an der Floß

Anlage zur Bekräftigung des Landratsamt Neustadt a. d. Waldnaab vom
 AZ: 43-945/101/2/Floß
 Neustadt a. d. WN
 Landratsamt Neustadt a. d. Waldnaab
 Andreas Meier, Landrat

Wasserwirtschaftsamt Weiden
 Entwurfsverfasser: Datum, Name
 entworfen: F. P. / Sch. / M.
 gezeichnet: Sep. 2016 / Sch. / M.
 geprüft: Fröhlich

Datum: 20.09.2016
 Rosenmüller, BD