









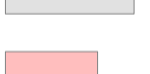


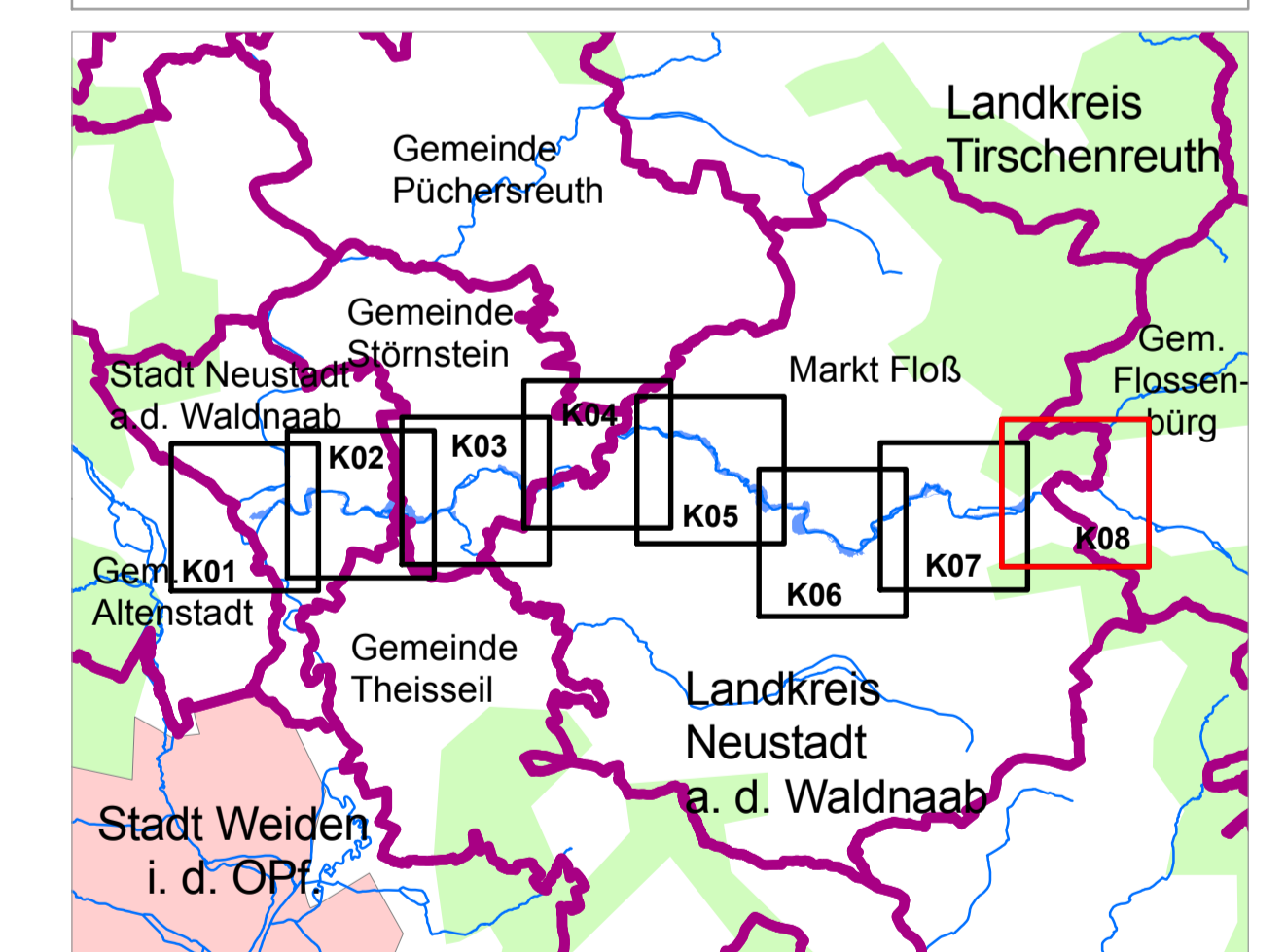
Landkreis Neustadt a. d. Waldnaab

Markt Floß

Gemeinde
Flossenbürg

Legende

-  Gewässer
-  festgesetztes Überschwemmungsgebiet
-  vorläufig gesichertes Überschwemmungsgeb.
(anderes Verfahren)
-  Grenze ermitteltes Überschwemmungsgeb.
-  Landkreis
-  Gemeinde
-  Flusskilometerstein
-  378.90 Wasserspiegelkote HQ100 (m ü. NN)
-  Flurstück
-  Gebäude
-  betroffenes Gebäude



N
0 50 100 200 m

Quellen:
Geobasisdaten: © Landesamt für Vermessung und Geoinformation Bayern;
Geofachdaten: Wasserwirtschaftsamt Weiden

<p>Vorhaben: Gew II Floß Fluss - km : 0,250 bis 18,900</p> <p>Festsetzung des Überschwemmungsgebietes</p> <p>Vorhabensträger: Landratsamt Neustadt a. d. Waldnaab</p> <p>Landkreis: Neustadt a. d. Waldnaab</p> <p>Kommune: Stadt Neustadt a. d. Waldnaab / Gemeinde Störnstein / Markt Floß / Gemeinde Flossenbürg</p> <p>Maßstab: 1 : 2.500</p> <p style="text-align: center;">Detailkarte</p> <p>Wasserwirtschaftsamt Weiden</p> <p>Entwurfsverfasser: _____ Datum, Name: _____ entworfen: FPO / Schmitz gezeichnet: Sep2016 Schmitz geprüft: Fröhlich</p> <p>Datum: 20.09.2016</p> <p style="text-align: right;">Rosenmüller, BD</p>	<p>Plan-Nr.: K08</p> <p>Landratsamt Neustadt a. d. Waldnaab Lageplan zur Festsetzung des Überschwemmungsgebietes an der Floß.</p> <p>Anlage zur Bekräftigung des Landratsamt Neustadt a. d. Waldnaab vom _____</p> <p>AZ: 43-945/01/2/Floß</p> <p>Neustadt a. d. WN Landratsamt Neustadt a. d. Waldnaab</p> <p>Andreas Meier, Landrat</p>
--	--